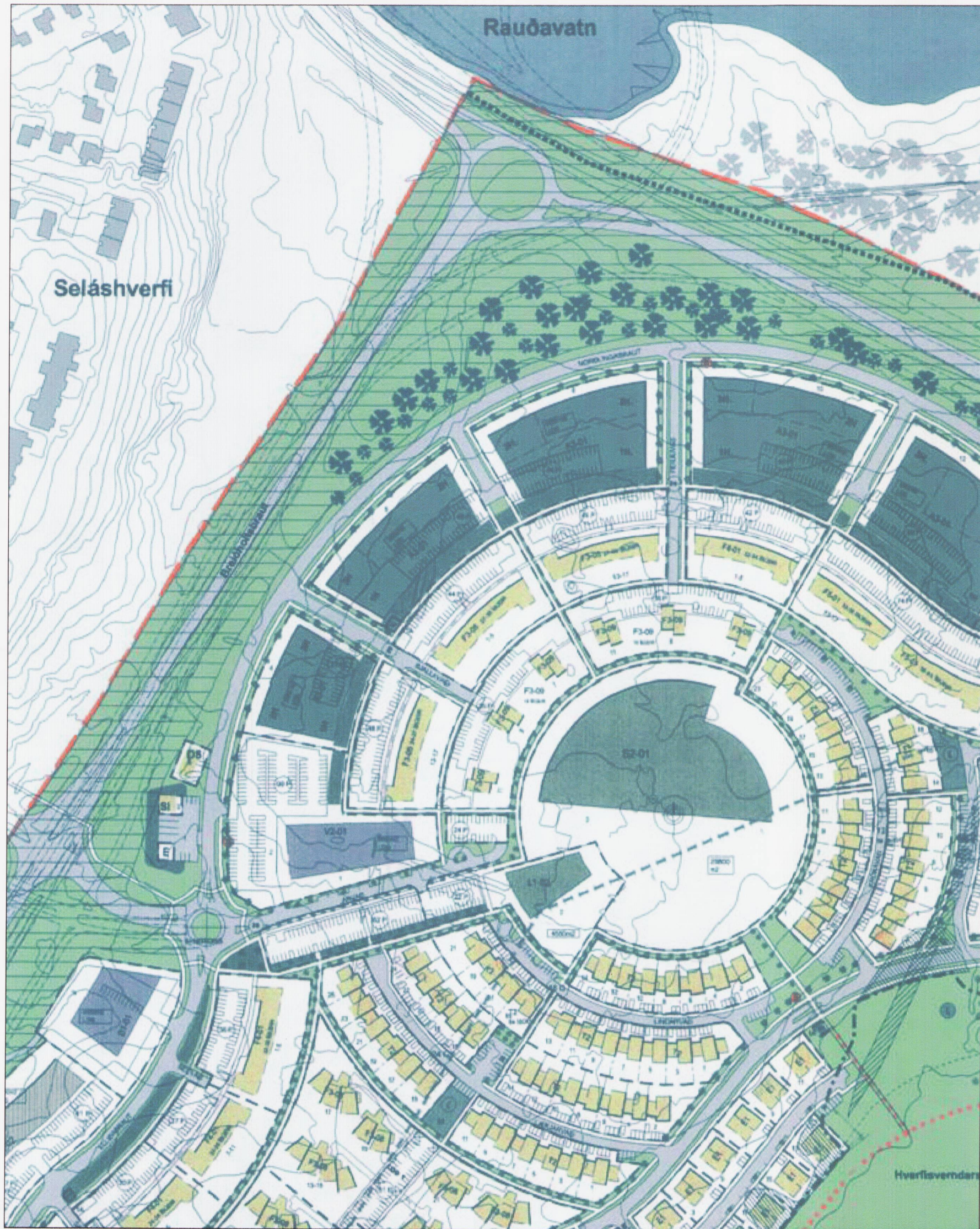
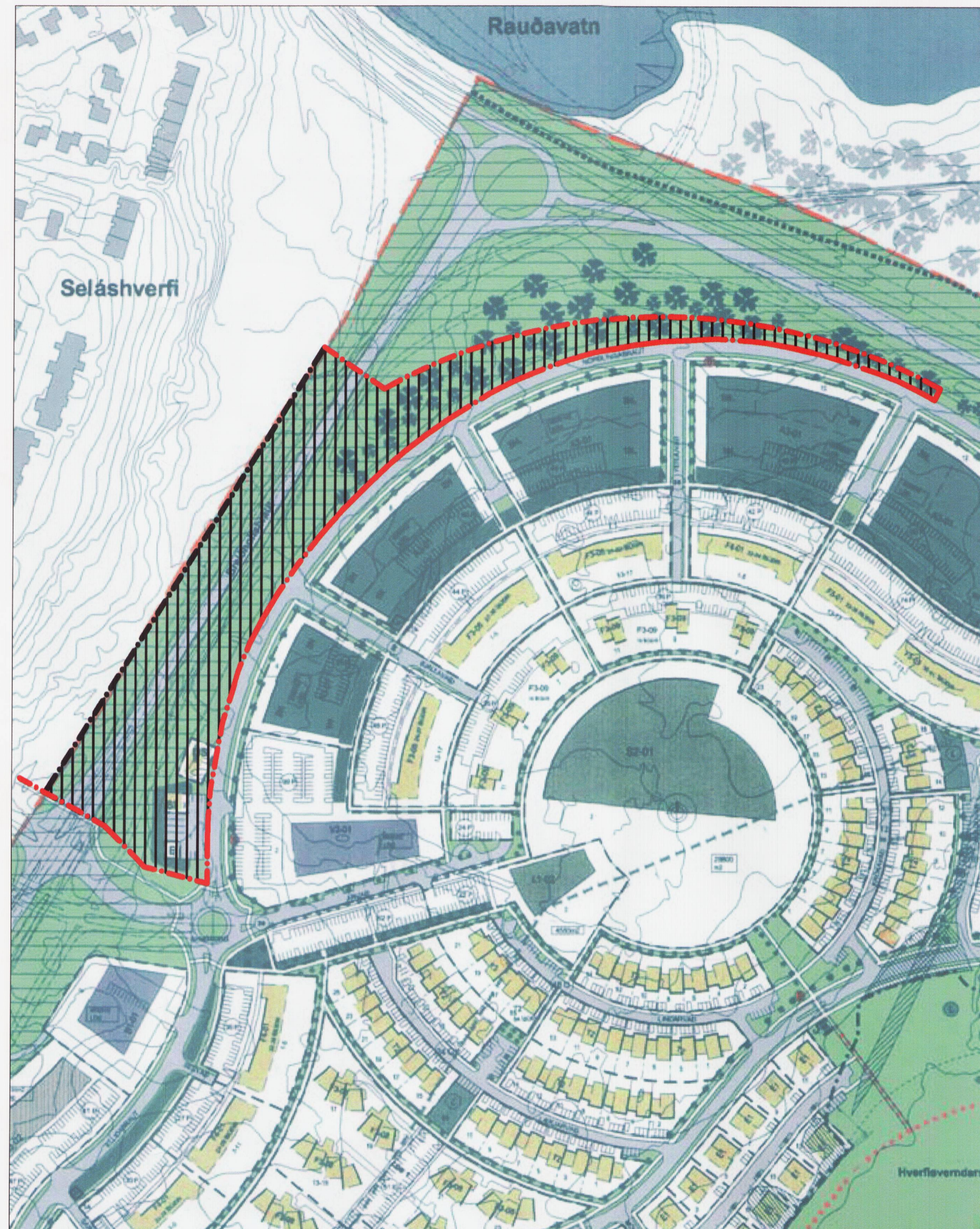


Breyting á deiliskipulagi "Norðlingaholts"



Gildandi deiliskipulag "Suður Selás" samþykkt í Borgarráði 3.6.2003

ekki mælfast



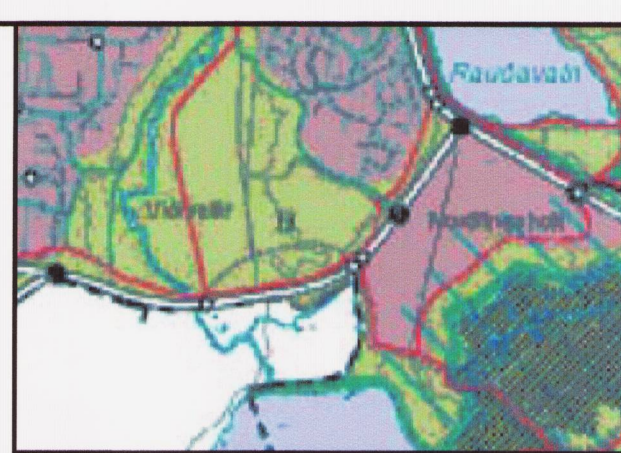
Tillaga að breyttu deiliskipulagi

ekki mælfast

Greinargerð:



Upphaflegt deiliskipulag Norðlingaholts var samþykkt í Borgarráði þann 3.6. 2003 síðan hafa verið gerðar á því nokkrar minniháttar breytingar.

Breytingin nú felst í því að breyta/skilgreina mörkum deiliskipulagsins í vestur átt. Þörfin á að gera þetta er vegna þess að unnið hefur verið deiliskipulag fyrir mislæga göngutengingu yfir Breiðholtsbraut að Norðlingaholti og tengingar að henni.



Hluti Aðalskipulags Reykjavíkur 2001-2024
Staðsetning svæðisins

Skýringar:

-  Afmörkun deiliskipulagsbreytingar
-  Afmörkun svæðis sem verður hluti af nýju deiliskipulagi

Breyting á deiliskipulagi "Norðlingaholts"

Samþykktir:

Deiliskipulag þetta sem fengið hefur meðferð í samræmi við ákvæði 25. gr skipulags- og byggingarlaga nr.73/1997 var samþykkt í skipulagsráði þann 9. febr. 2010 og í Borgarráði þann 17. febr. 2010.

Tillagan var auglýst frá 15. des. 2010 með athugasemdafresti til 28. jan. 2010.

Auglýsing um gildistöku deiliskipulagsins var birt í B- deild Stjórnartíðinda þann 2010.

Þórfri Þrándóttir