

- SKÝRINGAR:**
- AFMÖRKUN DEILISKIPULAGSREITS
 - Nb NÚVERANDI BYGGINGAR
 - Nyb BYGGINGARREITUR HÁMARK
 - Aðfl BYGGINGARREITUR FYRIR AÐFLUTT HÚS
 - BINDANDI BYGGINGARLÍNA
 - MEGIN MÆNISSTEFNA
 - LÓÐARMÖRK
 - NÝ LÓÐARMÖRK
 - 1KR HÆDIR / KJALLARI / NYTANLEGT RIS
 - 1KR LEYFILEG HÆKJUN HÚSS, HÆÐ OG HAFORM VERDI Í SAMRÆMI VÍÐ AÐLIGGANDI HÚS
 - 5P FJÖLDI BÍLSTÆÐA Á LÓÐ
 - 5P FJÖLDI BÍLSTÆÐA Í BILGEYMSLU
 - VB VERNDUN BYGGDAMMSTURS
 - TF TILLAGA AÐ FRIDUN
 - F1918 BYGGINGAR REISTAR FYRIR 1918

GREINAGERÐ:

Afmörkun svæðis
Deiliskipulag nær til eftirfarandi lóða á Bergstaðastrætisreit (staðgreinir reits 1.184.0): Bergstaðastræti 20.

Lýsing svæðis, núverandi ástand

Á Bergstaðastræti 20 er upprunalegt hús frá árinu 1905. Húsið er í dag skilgreint sem íbúðarhúsnæð.

Í Húsvendaskrá Reykjavíkur* eru húsið á staðgreinireitnum á verndunarsvæði, verndun byggðamynstur Bergstaðastræti 20 er byggt 1905. Vegna aldurs er húsið háð lögum um húsaftun um allar breytingar á (VB), núverandi ástandi þess (F1918). Í dag er við suðurhlíð hússins bílekúr á einni hæð.

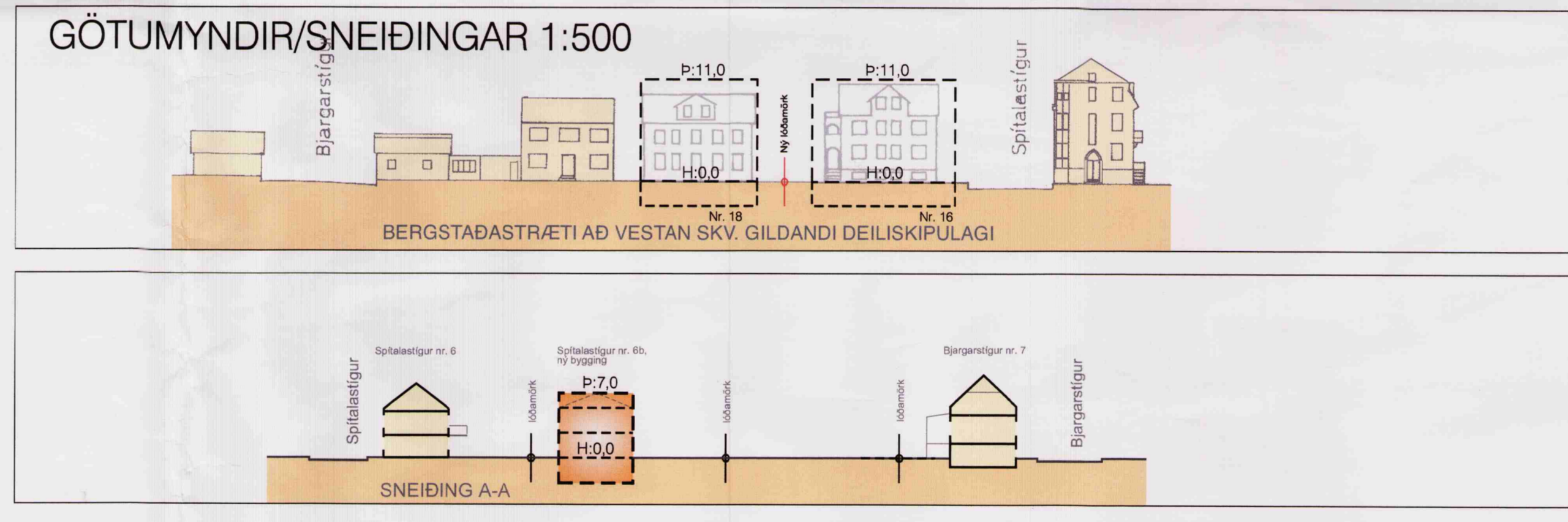
Deiliskipulagsbreyting

Öll hús á reitnum njóta verndar (VB). Heimilt er að gera minni háttar breytingar á húsum á reitnum s.s. gera skyggni, svalir, minni kvisti og lagfæringar án þess að breyta þurfi deiliskipulaginu. Ófantaldir minni háttar breytingar skulu vera í samræmi við ákvæði Þróunaráætlunar Reykjavíkur varðandi hönnun breytinga og viðbygginga á miðborgarsvæði Reykjavíkur, svo og ákvæði skipulags þessa um hverfisvernd.

Tillagan felur í sér eina breytingu á núverandi deiliskipulagi. Lagt er til að byggingareitur á lóðinni Bergstaðastræti 20 sé stækkaður um 13 m² á vesturhlíð hússins. (Sjá skýringamynd)

Með samþykki breytingarinnar er einnig leiðrétt hámarks byggingarmagn á lóðinni sem fer úr 350,1 m² í 310 m². Hámarks nýtingarhlutfallið leiðrétist einnig og fer úr 0,83 í 0,73. Geri er ráð fyrir einu bílastæði á lóð fyrir framan bílskúr.

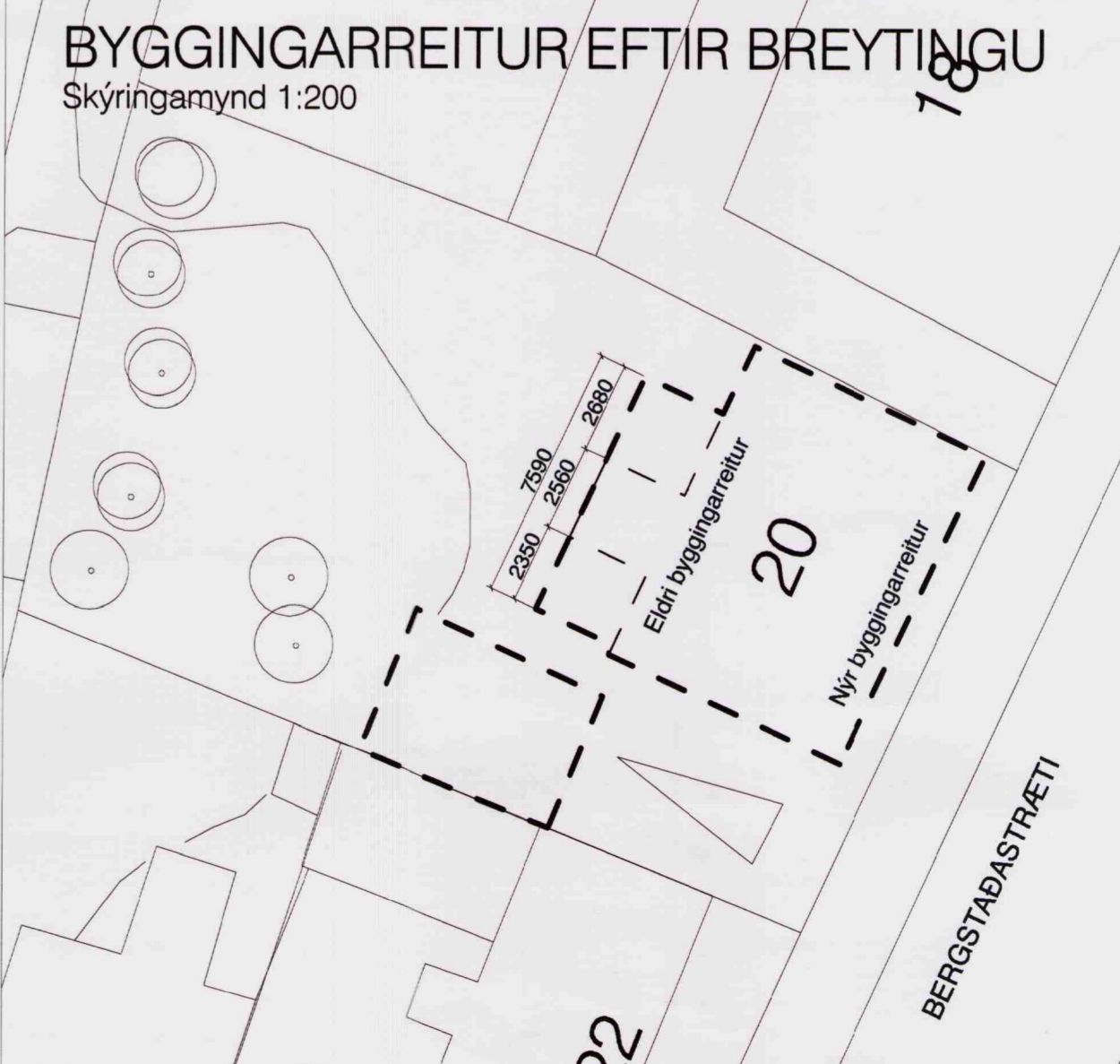
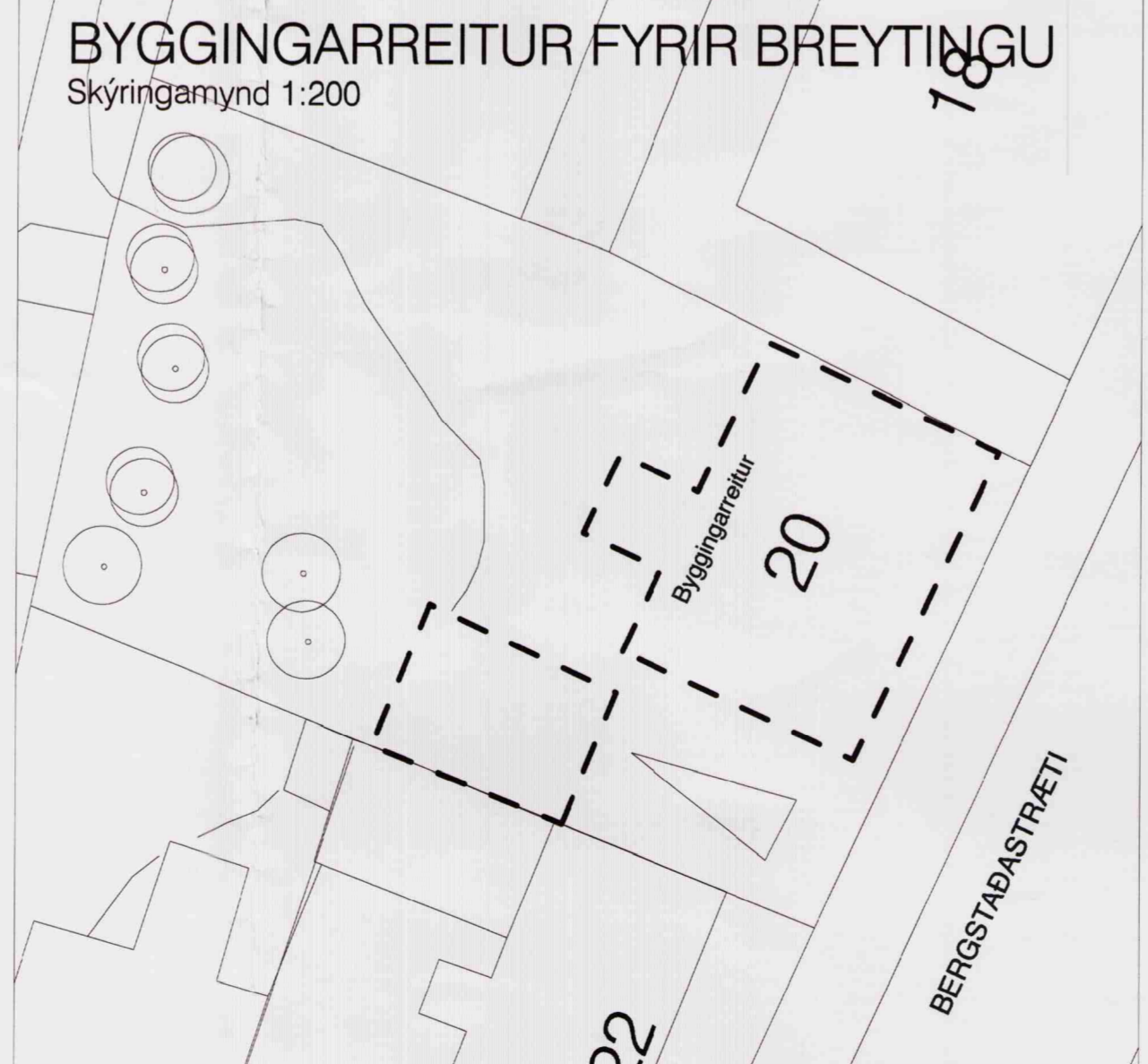
Að öðru leyti gilda skilmálar deiliskipulags dags. 12. júlí 2007.



SKILMÁLAR:

NÚVERANDI ÁSTAND				TILLAGA AÐ DEILISKIPULAGI			
Staðgr.	heiti	löö m ²	bygg. m.	N.	löö m ²	bygg. m.	max N.
1.184.0	Bergstaðastræti 20	420,2	350,1	0,83	420,2	310	0,73

BYGGINGARMAGN NÚ: 350,1 m²
BYGGINGARMAGN SKV: 310,0 m²
TILLÖGU: 310,0 m²



H: GÖLFKÓTI AÐALHÆÐAR
P: ÞAKKÓTI (HÁMARK)
1948 BYGGINGARÁR
00 HÚSNÚMER
KVÖÐ UM GÖNGUTENGL
KVÖÐ UM UMFERÐ

Nánari skilmálar, markmið og forsendur deiliskipulagsins koma fram í heftinu "Miðborgarsvæði Reykjavíkur. Greinagerð og deiliskipulagskilmálar fyrir staðgreinir reits 1.184.0."

SAMPYKKTIR:
Deiliskipulagsbreyting þessi, sem fengið hefur meðferð og í samræmi við ákvæði 26. gr. skipulags- og byggingarlaga nr. 73/1997, var samþykkt í **SKIPULAGSRÁÐI** þann **29. sept. 2010**

Breytingin var ekki grenndarkynt þar sem hún varðaði ekki hagsmuni annarra en umsekjanda og Reykjavíkurborgar.

Auglýsing um gildistöku breytingarinnar var birt í B-deild Stjórnartíðna þann 20. 2010.

Borgarsjóður tekur að sér að bæta það tjón sem einstakir aðilar kunna að verða fyrir við breytingu þessa.

Bergstaðastræti 20
Breyting á deiliskipulagi reits 1.184.0

KRADS ARKITEKTÚR 001
Hafnarstræti 19, 2. hæð
101 Reykjavík
Sími: 534 03 20
Netfang: info@krads.info
vefvang: www.krads.info
kt. 610906-0790

HANNAÐ: K/KE
TEIKNAD: K/KE
KVARDI: 1:500
DAGS: 2010-09-23
BREYTT: 2010-11-17

Uppdráttur brytt 17.11.2010 vegna augsamleis Skýringarstöfnunar frá 20.10.2010. Gildandi deiliskipulagsupplýsingar eru samþykktar í borgarráði 12. júlí 2007 settur inn og notaður sem grunnur fyrir deiliskipulagsbreytingu.