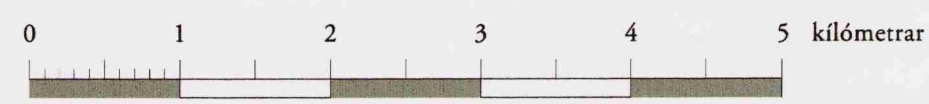



SEYÐISFJÖRÐUR - AÐALSKIPULAG 2010-2030

SVEITARFÉLAGIÐ - MÆLIKVARÐI 1:50.000



100 hektarar



LANDNOTKUN

- ÞÉTTBYLI
- ÍBÚÐARSVÆÐI
- SVÆÐI FYRIR FRÍSTUNDAÞYGGÐ
- VERSLUNAR- OG ÞJÓNUSTUSVÆÐI
- MÍÐSVÆÐI
- SVÆÐI FYRIR ÞJÓNUSTUOFNANIR
- ATHAFNASVÆÐI
- IDNADARSVÆÐI
- HAFNARSVÆÐI
- FYRRVERANDI SORPFÖRGUNARSVÆÐI
- OPIN SVÆÐI TIL SÉRSTAKRA NOTA
- ÖBYGGÐ SVÆÐI
- LANDBÚNADARSVÆÐI
- BLÓNDUÐ LANDNOTKUN
- SJÓR, ÁR, VÖTN OG LÉKIR
- UPPISTÓÐULÓN
- EFNISTÓKUSVÆÐI

ÝMIS TÁKN

- MÖRK SVEITARFÉLAGSINS
- JARÐAMÖRK
- STOFNVEGIR
- TENGVEGIR
- AÐRIR VEGIR - TIL SKÝRINGAR / EKKI TIL STAÐFESTINGAR
- GÖNGUSTÍGAR / GÖNGULEIÐIR
- REIÐSTÍGAR / REIÐLEIÐIR
- RAFVEITA OFANJARÐAR
- RAFVEITA Í JÖRD
- SÍMALÍNA OFANJARÐAR
- SÍMALÍNA Í JÖRD; FELLUR AD MESTU Í VEGI
- LJÓSLIÐARI
- S.ESTRENGUR - FARICE
- VATNSVEITA
- SKÖLP / ÚTRÁS
- HÚS / BYGGING
- HÚS Í EYDI / RÚST
- FORNLEIFAR
- JARÐGÖNG
- VITI
- ÚTSÝNISSTAÐUR
- ▲ TRJÁREKT
- ▲ LENDINGARSTAÐUR
- ▲ SNJÓFLÓÐAVARNARGARÐUR
- ▲ AURSKRÍÐUVARNIR
- STÓÐVARHÚS
- ADVEITA
- STÍFLA

SKÝRINGAR OPINNA SVÆÐA

- 1 KIRKJUGARÐUR
- 2 ÍDRÓTTAVÖLLUR
- 3 GERFIGRASVÖLLUR
- 4 BÍLASTÆÐI VÍÐ ÍDRÓTTAVÖLL / KIRKJUGARÐ
- 5 GOLFSVÖLLUR
- 6 SVÆÐI TIL HESTAMENNSKU
- 7 TJALDSTÆÐI
- 8 SKRÚÐGARÐUR
- 9 SKÍÐASVÆÐI

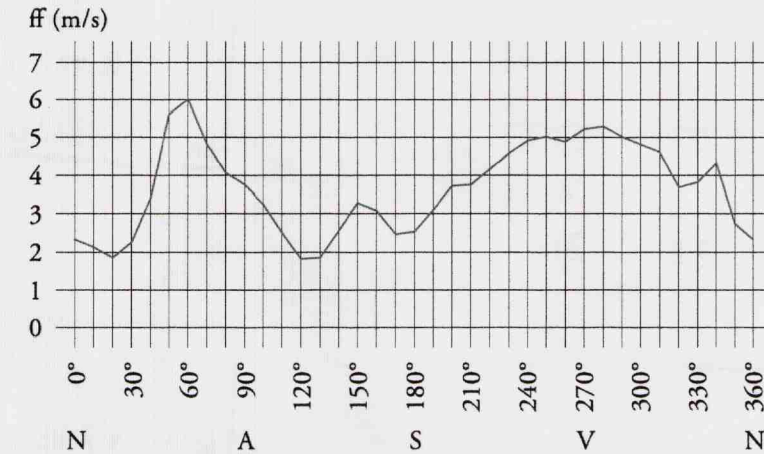
VERNDARSVÆÐI OG SVÆÐI UNDIR NÁTTÚRUVÁ

- HÆTTUSVÆÐI OFANFLÓÐA**
- C HÆTTUSVÆÐI C (ÖBYGGÐ SVÆÐI)
 - B HÆTTUSVÆÐI B (ÖBYGGÐ SVÆÐI)
 - A HÆTTUSVÆÐI A (ÖBYGGÐ SVÆÐI)
 - STADARÁHETTA 3,0 AF 10.000 Á ÁRI - LÍNA C
 - STADARÁHETTA 1,0 AF 10.000 Á ÁRI - LÍNA B
 - STADARÁHETTA 0,3 AF 10.000 Á ÁRI - LÍNA A
 - ÚTLÍNUR HÆTTUMATSSVÆÐIS
- VATNSVERNDARSVÆÐI**
- BRUNNSVÆÐI
 - GRANNSVÆÐI (ÖBYGGÐ SVÆÐI)
 - FJARSVÆÐI (ÖBYGGÐ SVÆÐI)
 - MÖRK VATNSVERNDARSVÆÐA
- HVERFISVERNDARSVÆÐI**
- HVERFISVERNDARSVÆÐI (ÍBÚÐARÞYGGÐ)
- NÁTTÚRVERNDARSVÆÐI**
- SVÆÐI Á NÁTTÚRUMINJASKRÁ (ÖBYGGÐ SVÆÐI)
 - MÖRK SVÆÐIS Á NÁTTÚRUMINJASKRÁ
 - MÖRKIN ERU ÆTLUÐ OG EKKI TIL EFTIRBRETNI

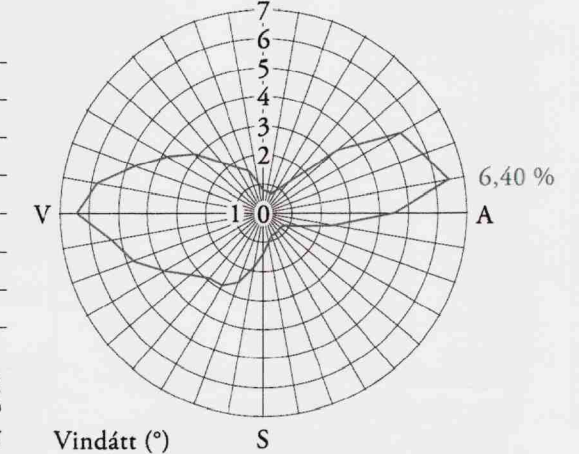
VINDRÓS - SEYÐISFJÖRÐUR

1.1.1996 - 31.12.2000, allir mánuðir. Sjálfvirk stöð. Heildarfjöldi mælinga: 43809. Logn: 2,0 %

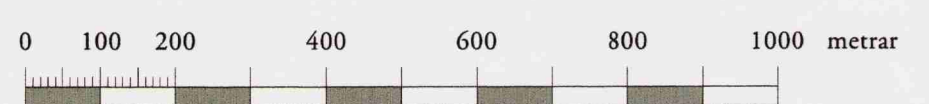
MÉDALVINDHRADI HVERRAR VINDÁTTAR



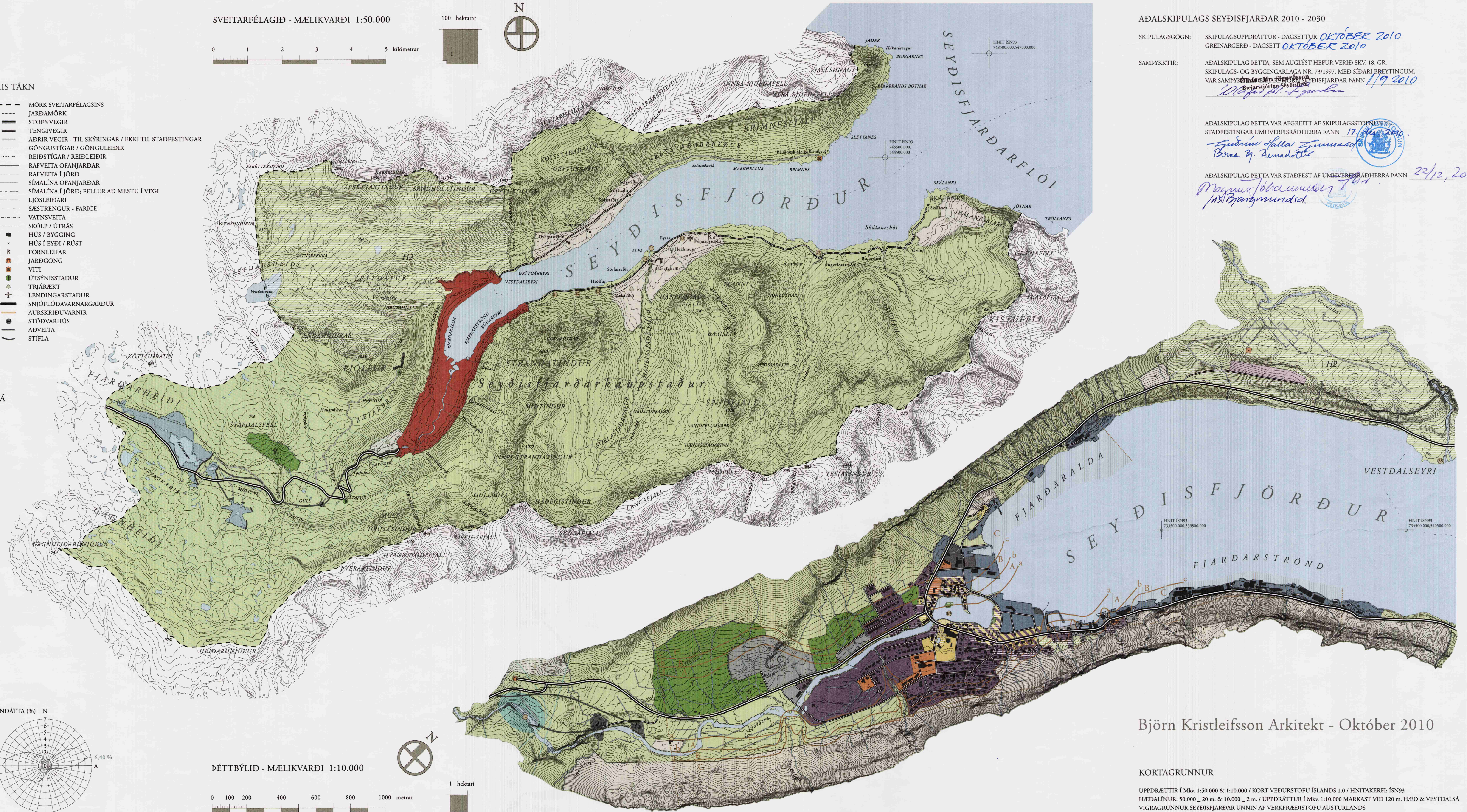
TÍÐNI VINDÁTTA (%)



ÞÉTTBYLIÐ - MÆLIKVARÐI 1:10.000



1 hektari



AÐALSKIPULAGS SEYÐISFJARDAR 2010 - 2030

SKIPULAGSGÖGN: SKIPULAGSUPPRÁTTUR - DAGSETTUR **OKTÓBER 2010**
GREINARGERÐ - DAGSETT **OKTÓBER 2010**

SAMPYKKTIR: AÐALSKIPULAG ÞETTA, SEM AUGLÝST HEFUR VERIÐ SKV. 18. GR. SKIPULAGS- OG BYGGINGARLAGA NR. 73/1997, MED SÍÐARI BÆYTINGUM, VAR SAMÞYKKT AF SEYÐISFJÖRÐURAR BÚGGINGARÁRÁÐI PANN **1/9 2010**

AÐALSKIPULAG ÞETTA VAR AFGREITT AF SKIPULAGSSTOFNUN SÍL STAÐFESTINGAR UMHERFISRÁÐHERRA PANN **17/10 2010**
Egundur Halldór Gunnarsson
Björn Þ. Arnadóttir

AÐALSKIPULAG ÞETTA VAR STAÐFEST AF UMHERFISRÁÐHERRA PANN **22/12 2010**
Magnus Þóroddsson
M. Þorgerður Gunnarsdóttir

Björn Kristleifsson Arkitekt - Október 2010

KORTAGRUNNUR

UPPRÆTTIR Í Mkv. 1:50.000 & 1:10.000 / KORT VEDURSTOFU ÍSLANDS 1.0 / HNTAKERFI: ÍSN93
HÆDALÍNUR: 50.000_20 m. & 10.000_2 m. / UPPDRÁTTUR Í Mkv. 1:10.000 MARKAST VÍÐ 120 m. HLED & VESTDALSA
VIGRAGRUNNUR SEYÐISFJARDAR UNNIN AF VERKFRÆÐISTOFU AUSTURLANDS
GRAFÍSK UPPSETNING UNNIN AF KRISTLEIFI ÁCAD2010 OG ADOBE ILLUSTRATOR CS3