




















Aðalskipulag Norðurþings 2010-2030 Kópasker



Skýringar

	Mörk þéttbýlis		Svæði á náttúruminjaskrá
	Íbúðarsvæði		Stofnvegur
	Svæði fyrir þjónustustofnanir		Tengivegur
	Verslunar- og þjónustusvæði		Aðrar götur og vegir
	Athafnasvæði		Göngustígar
	Hafnarsvæði		Reiðstígar
	Miðsvæði		Stofn fráveitu
	Opið svæði til sérstakra nota		Stofn vatnsveitu
	Hverfisverndarsvæði		Stofn hitaveitu
			Stofn rafveitu

Skipulagsgögn Aðalskipulags Norðurþings 2010-2030:

- Greinargerð dags. 16.11.2010
- Sveitarfélagsuppdráttur dags. 16.11.2010
- Þéttbýlisuppdráttur fyrir Húsavík dags. 16.11.2010
- Þéttbýlisuppdráttur fyrir Kópasker dags. 16.11.2010
- Þéttbýlisuppdráttur fyrir Raufarhöfn dags. 16.11.2010

Sjá greinargerð aðalskipulagsins, kafla 26, varðandi skýringar og landnotkunarákæði sem eiga við uppráttinn.

Blönduð landnotkun er auðkennd með skástrikun í lit viðkomandi landnotkunarflokka.

Um mannvirkjagerð á jarðskjálftasvæðum gildir forstaðallinn EC-8 (ENV 1998) ásamt tilheyrandi þjóðarskjölum. Samkvæmt þjóðarskjali FS ENV 1998-1-1:1994 er Sveitarfélagið Norðurþing á hönnunarhraðasvæði 0,2-0,40 g, sbr. Viðauka 1 Umhverfisskýrslu, kafla 6.8.

Sjá einnig kafla um svæði undir náttúruvá í aðalskipulagsgreinargerð.

Aðalskipulag þetta sem auglýst hefur verið skv. 18. gr. skipulags- og byggingarlaga nr. 73/1997 m.s.br. var samþykkt af sveitarstjórn Norðurþings þann

Sveitarstjórn Norðurþings
Einar Ágústsson
3. des. 2010.

Aðalskipulag þetta var afgreitt af Skipulagsstofnun til staðfestingar umhverfisráðherra þann

Hafdis Hafnarhát, Guðmúsi H. Gunnarsson
3. des. 2010.

Aðalskipulag þetta var staðfest af umhverfisráðherra þann

Flús
Magnús Jónsson
Íris Þjárgmundsdóttir
22. des. 2010.

Aðalskipulag Norðurþings
2010-2030 Kópasker

Mkv.: 1:10.000@A3
Dags.: 16.11.2010
Umsjón: Alta ehf
Ármúli 32, 108 Reykjavík
www.alta.is / alta@alta.is

