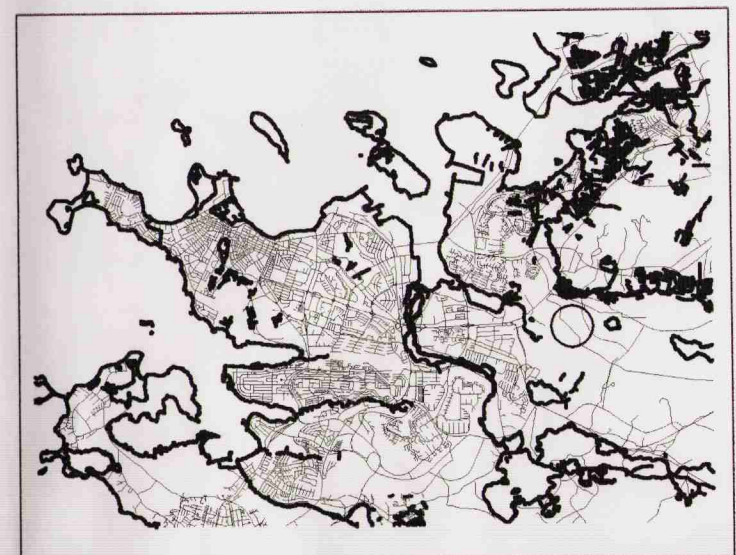


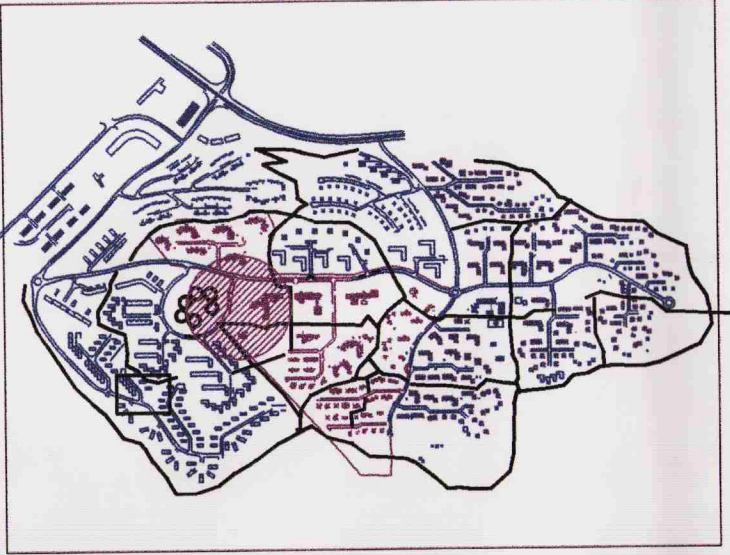
# Grafarholt

## Deiliskipulagsbreyting

Svæði 1 Norður hluti

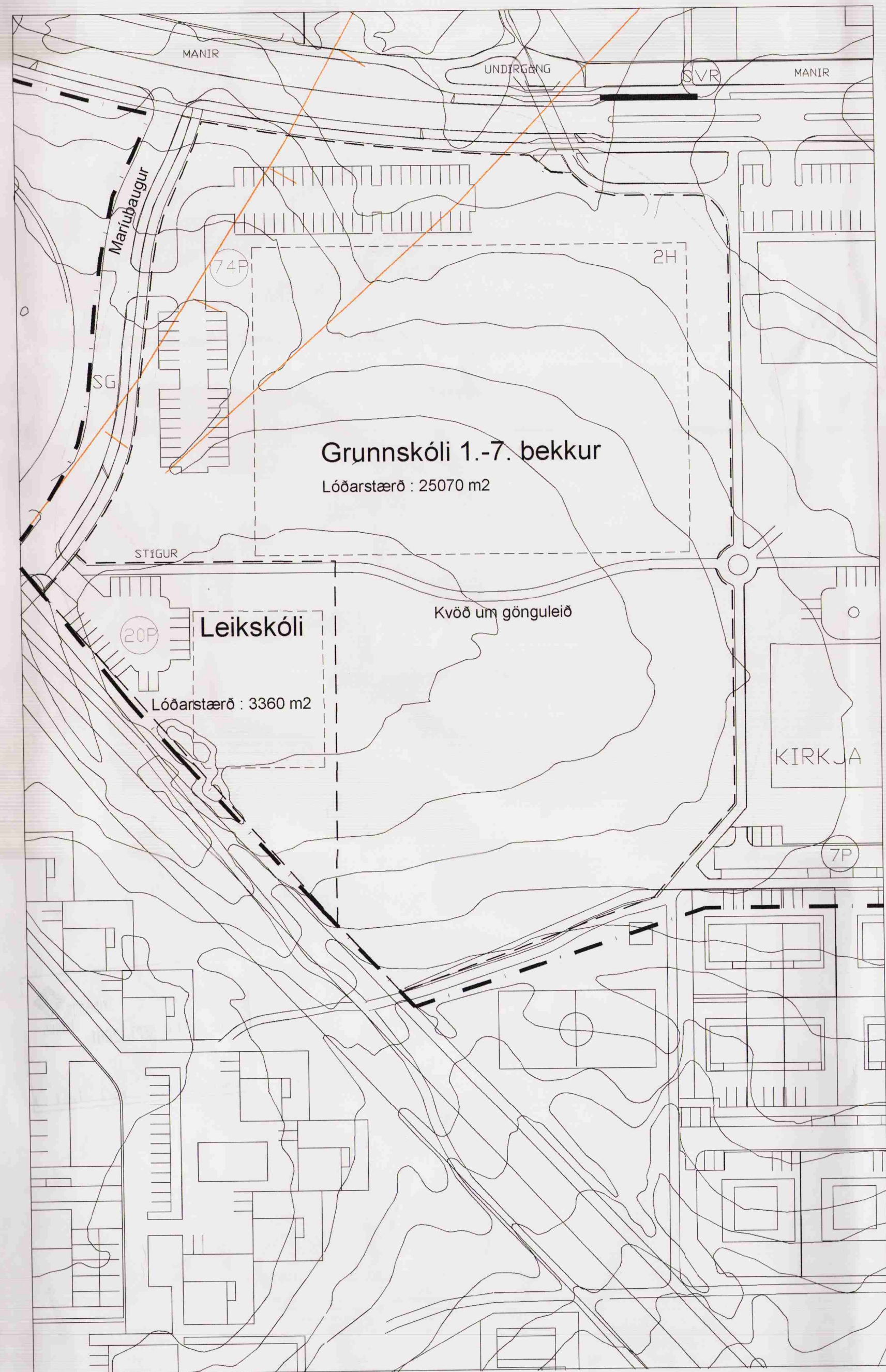


Yfirlitsmynd



Hluti af svæði 1-norður

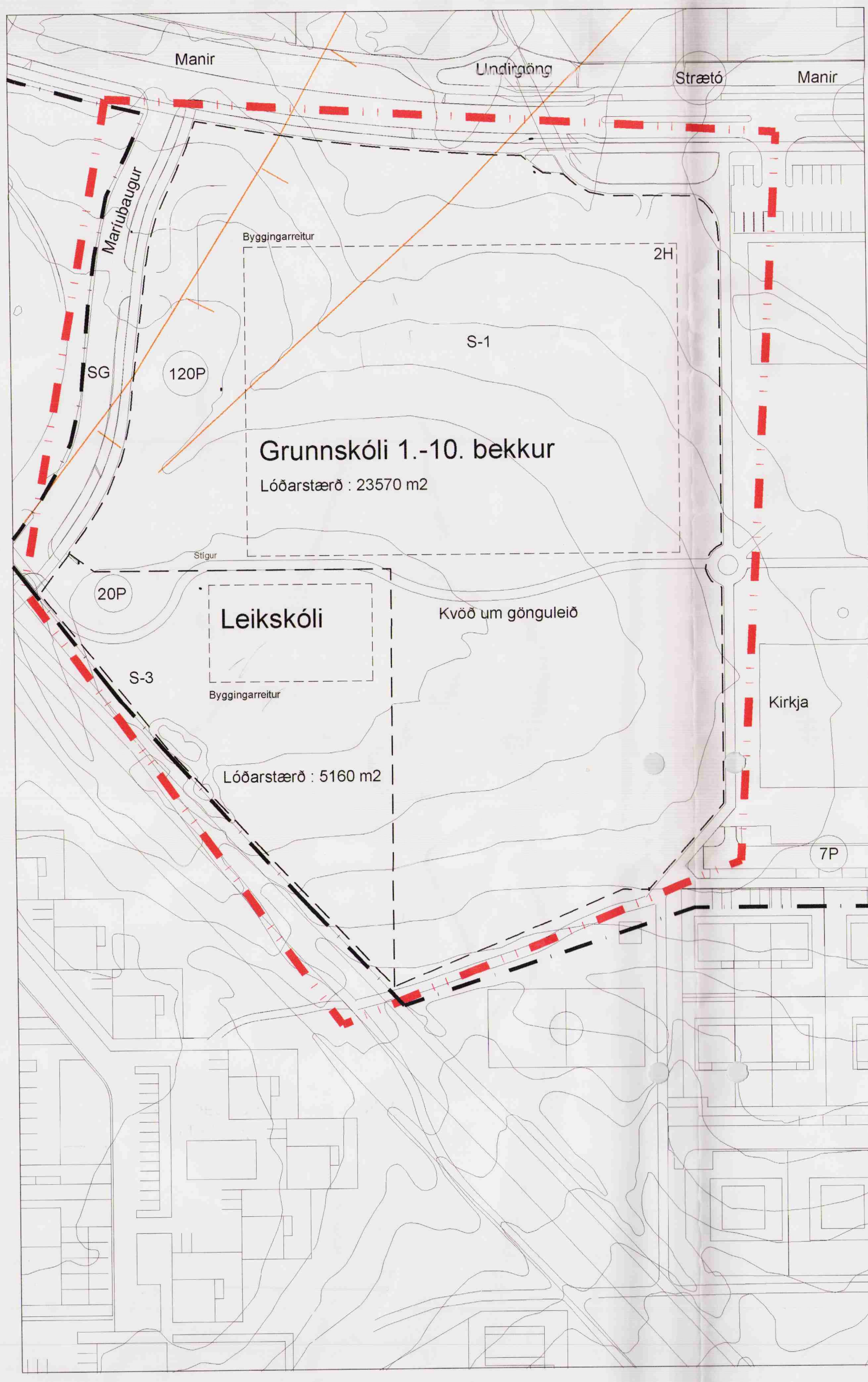
Núverandi deiliskipulag hluti af svæði 1-norður  
m. 1:1000



### Skýringar:

---	Lóðamörk	HG	Húsagötur
- - -	Byggingarreitur	P	Fjöldi bílastæða
---	Sprungur	---	Afmörkun hluta svæðis 1
SG	Safngötur	---	Mörk breytinga

Deiliskipulagsbreyting hluti af svæði 1-norður  
m. 1:1000



### Greinargerð:

Í gildi er deiliskipulag, ásamt greinargerð og skilmálum, sem samþykkt var í borgarráði Reykjavíkur þann 20. júlí 1999

Breyting á deiliskipulaginu fellst í því:

- að lóð fyrir leikskóla er stækkuð um 1800 m<sup>2</sup> og grunnskólalóðin minnkuð að sama skapi.
- að stærð og form á byggingarreit á leikskólalóð er breytt.
- að legu á gönguleið þvert yfir lóðirnar er breytt að vestanverðu.
- að gefinn er möguleiki á að sameina og samnýta bílastæðin á leikskóla- og grunnskólalóðunum.

### Gildandi skilmálar.

Fyrir þessar tvær lóðir eru í gildi eftirfarandi sérákvæði í almennum skilmálum:

- Lóð grunnskóla 1.-7. bekkjar (S-1) og leikskóla (S-3) hafa aðgang frá Mariubaug.
- Lóð (S-1), grunnskólalóðin, er 2,51 ha. að stærð. Skólahús er á tveimur hæðum og gert er ráð fyrir a.m.k. 74 bílastæðum á lóð. Í kaflanum um lóð (S-2) fyrir grunnskóla 8.-10. bekkjar er vakinn athygli á kaflanum um skipulagsforsendur, þar sem fjallað er um mögulega sameiningu 1.-7. og 8.-10 bekkjar grunnskóla.
- Lóð (S-3), leikskólalóðin, er 0,36 ha. Leikskólinn er á einni hæð og gert er ráð fyrir a.m.k. 20 bílastæðum.

### Breyttir skilmálar.

Með deiliskipulagsbreytingunni er gerð tillaga um eftirtaldar breytingar á sérákvæðunum hér að framan:

- Lóð (S-1), grunnskólalóðin, verður 2,33 ha. Gert er ráð fyrir a.m.k. 120 bílastæðum á lóð.
- Lóð (S-3), leikskólalóðin, verði 0,52 ha. Gert er ráð fyrir a.m.k. 21 bílastæði á lóð.

### Tölulegar upplýsingar:

Samkvæmt samþykktu deiliskipulagi:

- S-1 Grunnskóli 1.-7. bekkur 2 hæðir 4200 m<sup>2</sup> (viðmiðunarstærð)
- S-2 Grunnskóli 8.-10. bekkur 2 hæðir 2600 m<sup>2</sup> (viðmiðunarstærð)
- S-3 Leikskóli 1 hæð 450 m<sup>2</sup> (viðmiðunarstærð)

Samkvæmt deiliskipulagsbreytingu:

- S-1 Grunnskóli 1.-10. bekkur 2 hæðir 6000 m<sup>2</sup> (viðmiðunarstærð)
- S-3 Leikskóli 1 hæð 680 m<sup>2</sup> (viðmiðunarstærð)

Deiliskipulag þetta sem breytt hefur verið skv. 25. gr.laga nr. 73/1997 var samþykkt þann 21. ágúst 2001

*Ólafur Guðjónsson*

Auglýsing um breytingu deiliskipulagsins var birt í B-deild Stjórnartíðinda þann \_\_\_\_\_ 2001

### ÚTGEFANDI:

BORGARSKIPULAG REYKJAVÍKUR  
Borgartún 3, 105 Reykjavík,  
s. 5632340, fax 5623219, skipulag@rvk.is

Verkhelt:	Mariubaugur Leikskólalóð og Grunnskólalóð
Verkhelt:	Deiliskipulagsbreyting
Teiknúmer:	01
Mælikvarði:	1:1000
Teiknað:	Ólafur / Guðjón
Yfirfari:	
Samþykkt:	
Verknúmer:	0142
Dagsetning:	ágúst 2001
Teiknialóð:	0142/leikskóli/grafarholt/deiliskipulag

**ARKING**  
GUEMUNDUR KR. GUEMUNDSSON,  
ÓLAFUR SIGURDSSON,  
SIGURDUR HALLGRÍMSSON,  
HUÓRTUR PÁLSSON,  
SIMI: 551 0870 - FAX: 551 0875  
arkning@arkning.is - www.arkning.is  
ARKITEKT  
ARKITEKT  
BYGGFR.