

Skýringaruppdráttur 01, Sneiðing A-A



GILDANDI DEILISKIPULAGI 1:1000

SAMÞYKKT Í BORGARRÁÐI 16. APRÍL 2002

# GILDANDI SKIPULAGSSKILMÁLAR FYRIR DALBRAUTARREIT

SAMEIGINLEG ÁKVÆÐI SKIPULAGSSKILMÁLA

**VERNDUN BYGGINGA**  
Mælt er með að fjórar byggingar á reitnum, Laugalekjarskóli (bæði hönd), Laugaborg og Barna- og unglingsgeðdeild verði skráðar í grænan varðveisluflökk í húsnæðarskrá Reykjavíkur. Við endurbætur og mögulega stærkun þeirra ber að taka sérstakt tillit til byggingarfarðaranna sérstaklega þessa hvað varðar útlitshönnun, innra skipulag og stærðarhlutföll (sjá húsnæðisáætlun Árbæjarframa).

**LANDNOTKUN OG NYBYGGINGAR**  
Stofnanasvæði, íbúðasvæði og útivistarsvæði til sérstakra nota. Tillagan gerir ráð fyrir nokkrum aukningu á byggingarmagni á lóðum Laugalekjarskólans og Barna- og unglingsgeðdeildar. Auk þess gerir tillagan ráð fyrir byggingareitum fyrir Samtök aldradra á lóð sem er útivistarsvæði samkvæmt Adalskipulagi 1996-2016.

**STÆRÐIR**  
Heildarflatarmál deiliskipulagsreits: 68767,0 m<sup>2</sup>  
Samantölög stærð lóða: 56827,0 m<sup>2</sup>  
Leyfilegt nýtingarhlutfall: sjá sérákvæði skipulagsskilmála.

**BYGGINGAREITUR**  
Mörk byggingareitir eru sýnd á deiliskipulagsuppdrætti og skulu byggingar standan innan þeirra. Dakskeggi, skýggni og svalir mega fara tilteigja út fyrir byggingareit.

**UMFERÐ**  
Reiturinn liggur að tengibrautum Sundlaugavegi og Dalbraut og er aðkoma fyrir bifreiðar frá þeim ágeit. Beta skal aðkomu fyrir gangandi að svæðinu sérstaklega yfir Dalbrautina en þar vantar gönguþóa. Beta skal göngu- og hjólréðastígur innan reitans og tengja þá betur saman.

**BILAGEYMSLUR**  
Bilageymskur skulu að jafnaði vera neðanjarðar og skal ekkí að þeim um skráðar.

**ÚTIVIST OG GRÖBUD**  
Sýrka skal gróður á svæðinu. Sérstaklega þyrfti að huga að lóð Laugalekjarskólans sem er að mestu óskiptuð og ofrángren. Varðveita skal útivistarsvæði með sléða- og skólabrekku. Kvóð er um gróðurbelti með fram Sundlaugavegi og Dalbraut.

**SORP OG GARÐAURGANGUR**  
Útferia á fyrirkomulagi sorphúsu skal taka mál af umhverfistestu Reykjavíkurborgar á hverjum tíma, svo sem fókun sorps og fjóða sorpluna.

**SÉRÁKVÆÐI SKIPULAGSSKILMÁLA**

**LÓÐ: DALBRAUT 14, SAMTÖK ALDRADRA**  
Breytt landnotkun: íbúðasvæði fyrir samtök aldradra.  
Nýbygging: Leyfilegt er að byggja allt að 4 hæða íbúðarhúsi. Þök skulu vera fók ogjólá með sama þakfalli og Dalbraut 16.  
Við hönnun húsnæðis ber að taka sérstakt tillit til nærliggjandi bygginga hvað varðar útlit, stærðarhlutföll og litaval.  
Fjöldi íbúða: 27 íbúðir.  
Leyfilegt nýtingarhlutfall: 0,9  
Fjöldi bílastæða: Samkvæmt byggingarreglugerð (35)  
Bilageymskur skulu vera neðanjarðar og ekkí að þeim um skráðar.  
Kvóð um almennan göngustíg.

**LÓÐ: DALBRAUT 16, SAMTÖK ALDRADRA**  
Ekkí er gert ráð fyrir auknu byggingarmagni á lóðinni.  
Kvóð um almennan göngustíg.

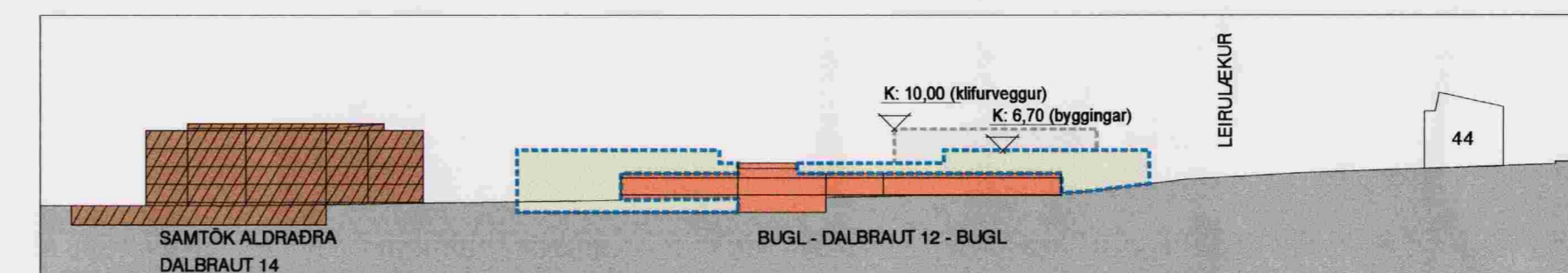
**LÓÐ: DALBRAUT 18-20, SAMTÖK ALDRADRA**  
Ekkí er gert ráð fyrir auknu byggingarmagni á lóðinni.

**LÓÐ: LAUGALEKUR, LAUGALEKJARSKÓLI**  
Verndun: Núverandi byggingar eru skráðar í grænan varðveisluflökk í Húsnæðarskrá Reykjavíkur.  
Nýbygging: Heimilt er að auka byggingarmagn innan byggingareitans. Reiturinn er hafður númer til að hægj sé að koma þar fyrir bróðabrigðahúsnæði. Hæð nýbygginga skal eigi vera meiri en hæð núverandi bygginga eða 1 hæð með kjallara þar sem landhalli leyfir.  
Fjöldi bílastæða: 40 stæði þar af ekkí fyrir hreyfingamæla.  
Nýtingarhlutfall eftir stærkun 0,3.  
Lóð: Skipuleggja skal lóðna frá grunni bæði sem útivistarsvæði fyrir nemendur og námasvæði fyrir umhverfismennt o.fl.  
Kvóð um almennan göngustíg.

**LÓÐ: LEIRULÆKUR, LAUGABORG**  
Verndun: Núverandi bygging er skráð í grænan varðveisluflökk í Húsnæðarskrá Reykjavíkur.  
Ekkí er gert ráð fyrir auknu byggingarmagni á lóðinni en leyfilegt að breyta skipulagi lóðarinnar. Kvóð er um spennistöð við lóarmörk. Kvóð um alm. göngustíg.

**SJÁ JAFNFRAM MEEFYLGJANDI GREINARGERÐ DAGS: 15. JAN. 2002 - BÆYRITT 15. APRÍL 2002**

Gildandi deiliskipulag er unnið af:  
Arkitektar Hjördís & Dennis ehf.



Skýringaruppdráttur 02, Sneiðing A-A



TILLAGA AÐ BREYTINGU Á DEILISKIPULAGI 1:1000

# BREYTING

## Greinargerð

Breytingar takmarkast við lóð Dalbraut 12, Barna- og unglingsgeðdeild LSH, og hluta af útivistarsvæði í norðausturhluta Dalbrautarreits. Tillagan gerir ráð fyrir breyttri skilgreiningu á leyfilegri hæð nýbygginga á lóð BUGL. Miðast breytingin við að byggja megi tveggja hæða byggingar á norðvestur og suðaustur hluta byggingareitsins. Í dag er leyfileg hæð nýbygginga 1h, og kjallari þar sem landhalli leyfir. Leyfilegt nýtingarhlutfall á lóðinni er 0,3 en samkvæmt breytingu hækkar það upp í 0,4. Byggingareitur er stækkaður óverulega þar sem tengibyggingar tengjast núverandi byggingu þ.e. við aðalinnangang göngudeildar og milli núverandi byggingar og skóla/íðjúpjalunar. Lóð BUGL verði stækkuð í átt að Dalbraut um 1078 m<sup>2</sup>, fyrir bílastæði og aðkoma.

Gert er ráð fyrir nýrri aðkomu að BUGL frá Dalbraut, auk 36 nýrra stæða sem staðsett verða á sunnanverðu útivistarsvæði. Þau stæði og aðkoma kæmu til með að þjónusta göngudeildarluta BUGL. Gert er ráð fyrir að grassteinn komi á þau bílastæði og metnaðarfullum frágangi. Í dag eru 40 stæði á lóð BUGL en samkvæmt gildandi skipulagi er gert ráð fyrir 29 stæðum, nýrst á lóð BUGL. Miðað við 1 stæði á hverja 35m<sup>2</sup> er viðbótarpörf um 28 stæði fyrir nýbyggingarnar. Lágmarks stæðafjöldi fyrir göngudeild er hinsvegar 36 stæði en tveimur stæðum fátalæra yrði bætt við á núverandi bílastæðum. Með nýrri aðkomu verður göngudeildin mun aðgengilegri fyrir skjólstæðinga hennar og akandi umferð dreifist betur um reitinn. Með fjölgun bílastæða á lóð Dalbraut 12 samkvæmt gildandi skipulagi og með fjölgun skv. breytingu, verða bílastæði alls 106 fyrir skjólstæðinga og starfsmenn. Þar af eru þrjú ætluð fötlúðum.

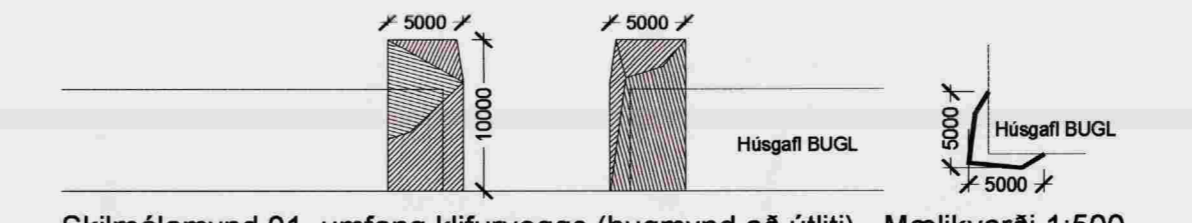
Gert er ráð fyrir körfuboltaelli suðvestan til á lóð BUGL. Girt verður af með neti upp í þriggja metra hæð. Völlurinn verður ekkí flóðlystur. Tillagan sýnir ennfrumur byggingareit fyrir klifurvegg sem risið gæti upp í allt að tíu metra hæð upp við BUGL byggingar. Reiturinn er hafður númer en umfangið verður ekkí meira en honnrétt 5 x 5 metra flötur (sjá skilmálamynd 01).

## Skilmálar

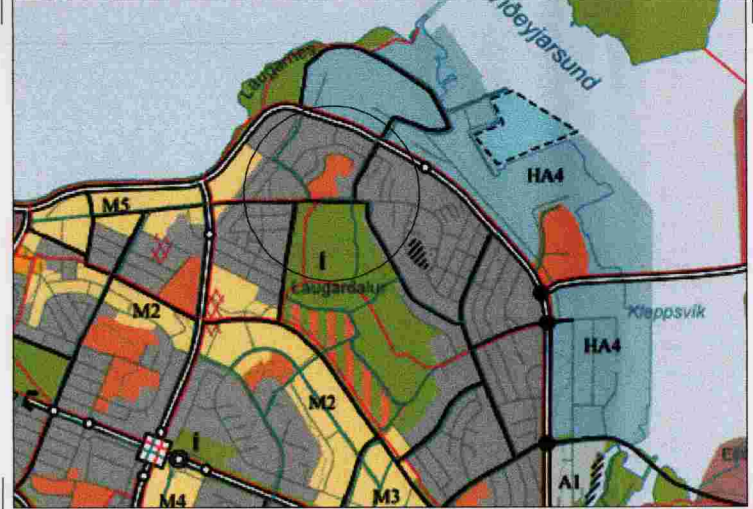
Breyttir skilmálar fyrir Dalbraut 12 (BUGL) og útivistarsvæðið austanmegin:

- Leyfileg hæð nýbygginga hækkuð í 2 hæðir á hluta byggingareits. Þeir hlutar eru skilgreindir á uppdrætti.
- Nýtingarhlutfall Dalbraut 12 hækkað úr 0,3 í 0,4
- Byggingareitur stækkað þar sem tengibyggingar koma upp að núverandi byggingu
- Gerð verði aðkoma að BUGL frá Dalbraut á sunnanverðu útivistarsvæði með 36 stæðum.
- Lóð BUGL stækkuð út að Dalbraut um 1078 m<sup>2</sup>, fyrir aðkomu og bílastæði göngudeildar.
- Frágangi við lóðarmörk bílastæða og útivistarsvæðis skal haga á þann hátt að ekkí skapist hætta af vegna stæðiferða barna eða annarra leikja.
- 2 stæðum fátalæra bætt við á lóð BUGL
- 3 metra há netgirðing verði reist á suðvestanverðri lóð BUGL fyrir fyrirhugaðan körfuboltaelli
- Skilgreindur er byggingareitur fyrir klifurvegg (sjá skýringaruppdrátt 02)
- Gert er ráð fyrir að klifurvegg verði byggður upp við húsgafl BUGL. Hámarksstærð hans verður ekkí yfir 5x5 metra flötur (sjá skilmálamynd 01).

Að öðru leyti gilda eldri skilmálar óbreyttir.



Skilmálamynd 01, umfang klifurveggs (hugmynd að útliti). Mælikvarði 1:500



HLUTI AF ADALSKIPULAGI REYKJAVÍKUR 2001-2024  
MÆLIKVARÐI 1:20.000

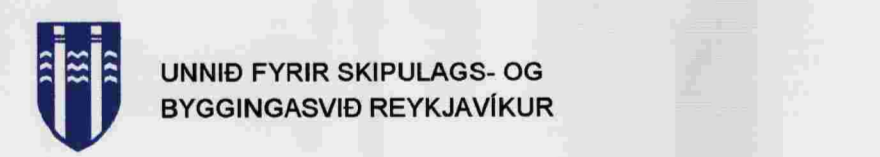
- SKÝRINGAR
- DEILISKIPULAGSMÖRK
  - LÓÐAMÖRK
  - NÚVERANDI BYGGING
  - GRÆN FRIDUN
  - BYGGINGAREITUR
  - BYGGINGAREITUR 2 HÆÐIR
  - BYGGINGAREITUR 2 HÆÐIR + KJALLARI
  - BYGGINGAREITUR KLIFURVEGGS
  - MÖRK ÞESS SVÆÐIS SEM BREYTING NÆR TIL
  - GÖTUR
  - GÖNGU- OG HJÓLRÉÐASTÍGUR
  - BÍLASTÆÐI
  - GRÖBUD
  - GRAS
  - HÆDARLÍNUR
  - 14 HÚSNÚMER
  - L LÓÐARSTÆRÐ Í M<sup>2</sup>
  - S STADGREINIR
  - N NÝTINGARHLUTFALL
  - H HÆÐIR HÚSA
  - K KJALLARI
  - BK BÍLAKJALLARI
  - SP SPENNISTÖÐ

Deiliskipulagsbreyting þessi sem fengið hefur meðferð í samræmi við ákvæði 25. gr. skipulags- og byggingarlaga nr. 73/1997 var samþykkt í Skipulagsráði þann 29. apríl 2002 og í Borgarráði þann 28. apríl 2002.

Tillagan var auglýst frá 11. febr. 2002 með athugasemdafresti til 29. mars 2002.

Auglýsing um gildistöku breytingarinnar var birt í B-deild Stjórnartíðinda þann 2002.

*Ólafur Þórhallur*



breytt dags tekið á lýsing

Aðalsteinn Shortason  
arkitekt fái 161161-2769

Egill Guðmundsson  
arkitekt fái 270152-6869

Gísli Gíslason  
arkitekt fái 160657-4809

aðalstráti á sími 101 reykjavík  
sími 511 2060  
fax 511 2066  
veffang www.ark.is  
netfang ark@ark.is

Dalbrautarreitir Rvk  
Tillaga að br. á deiliskipulagi  
Skipulagsuppdráttur deiliskipulags

vefkaup hannað/tekið á g. ke  
sími 511 2060 gg  
yfirfarið/samþykkt 1:1000/1:500  
mkv www.ark.is gg  
dags 13.01.2005

03-032 (99)1.01

veftr tekið á lýsing breyt

