

REYKJAVÍKURBORG - LOKASTÍGSREITUR 3

GREINARGERÐ

AFMÖRKUN DEILISKIPULAGSSVÆÐIS

Svæðið markast af Lokastíg, Baldursgötu, Þórsögútu og Njardargötu.

LÝSING DEILISKIPULAGSSVÆÐIS-NÚVERANDI ÁSTAND

Yfirtragað byggingarinnar er fremur légt og þétt. Flest húsanu eru tví- eða þrjú hæð með rísi. Deiliskipulagsreitunin er í nátagöngu við Skólavörðuhöfði en um deiliskipulagsvæðið liggur leið fjölda fólks að Hælgirismarkinu, listasafnum og menntastofnunum sem þar eru staðsettar. Mergar fjölgðagöngur eiga upphaf sitt á holti og eru Skólavörðustígurinn og nærliggjandi götur vinsæl gönguleið þaðan og niður í Kvosina. Við Lokastíg er ein fjarlægð götlu mynd Reykjavíkur. Reitunin hefur ekki aðeins gildi fyrir þús reitsins heldur líka Reykjavíkur svo og erlendis gesti. Því er afar brýnt að endurnýjun og uppbygging og hönnuð takast vel og sé til þróyð.

MARKMID OG SKIPLAGSÁHERSLUR

Eitt helsta víðfangsefni deiliskipulags á þessum reit er að stuðla að hæfilegri uppbyggingu og endurnýjun á reitnum, en um leið hlúa að því sem fyrir er og búa þannig um hrútanu að uppbygging geti gerst á forsendum þeirrar byggðar sem þar stendur. Skýra og skilgreina skal byggingarmöguleika og tryggja að ný- eða viðbygging falli vel að því umhverfi sem fyrir er. Deiliskipulag Lokastígsreita skal vera í samræmi við stefnumörkun borgarfyrlíðs eins og hún birtist í Aðalskipulagi Reykjavíkur 2001-2024 og í viðeigandi þáttum þróunaráætlunar miðborgarinnar uppbyggingu, mótun lands o.s.frv.

1. LANDNOTKUN

Á svæðinu skal gera ráð fyrir notkun í samræmi við skilgreiningu aðalskipulags og þróunaráætlunar miðborgar. Lóðir meðfram Skólavörðustíg og Þýsgötu eru innan marka miðborgar en aðrir lóðir eru á líðarsvæði og notkun bundin af þeirri skilgreiningu.

2. BYGGÐAMYNSTUR

Við mótun byggðamynsturs ber að hafa í huga hæg og mælikvarða þeirrar byggðar sem er fyrir á svæðinu og nágrenninu. Leitast skal við að aðlaða nýbyggingar og viðbyggingar við eldri húsa að götumynd og mynda fallega heild.

3. NYTINGARHLUTFALL

Í Aðalskipulagi Reykjavíkur 2001-2024 er ekki gefið upp nytingarhlutfall. Nytingarhlutfall á svæðinu er mjög mismunandi eða frá 0.34-3.99. Meðaltal nytingarhlutfalls er 1.43.

4. UMFERÐ

Við umfjöllum um umferðarþætti tilagna ber að hafa í huga allar tegundir umferðar. Fyrirkomulag bílastæða skiptir miklu um gæði umhverfisins.

DEILISKIPULAGSSKILMÁLAR

1. A BYGGINGARMÖGULEIKAR, ALLAR LÓÐIR

Heimilt er að byggja kvisti á rísi í samræmi við byggingarreglugerð og byggingarstíla húsa og skal fjarlægð þeirra frá þakenda eigi vera minni en 1,0 m. Heimilt er að byggja líttar viðbyggingar við hús, allt að 12 m² í samræmi við byggingarstíla húsa. Bygging má njóta svair utan byggingareita. Þar sem ekki er um byggingareit að ræða er átt við útmörk húsa. Þær eiga að falla vel að stíl húsa og mega ekki koma nær lóðarmörkum en sem nemur djúpt þeirra þar sem um randbyggð er að ræða. Þær mega ekki vera djúpri en 1.5 m. Hámarksþæð er 2.5 m. Ef fjarlægð viðbygginga og geymsla frá lóðarmörkum er minni en 3,0 m, þarf samþykki lóðarhafa aðliggjandi lóða.

1.B BYGGINGARMÖGULEIKAR, EINSTAKAR LÓÐIR

Tillagan gerir ráð fyrir auknu byggingarmagn á lóð Lokastígs 26.

2. NYTINGARHLUTFALL

Ekki er gert ráð fyrir að lóðir geti nýtt sér hærri nytingarhlutfall.

3. BILASTÆÐI

Þau bílastæði, sem sýnd eru inni á lóðum, eru þau bílastæði sem eru hluti af samþykktu byggingarleið og aðaluppdráttum fyrir viðkomandi lóð. Fyrirkomulag bílastæða inni á lóðum er til leiðbeiningar og ekki bindandi.

4. VERNDUN 20. ALDAR BYGGINGA

Lagt er til að hús á Þórsögútu 17 og 19 njóti verndar sem 20 aldar bygginga.

5. VERNDUN BYGGÐAMYNSTURS - VB

Lagt er til að byggðamynstur á öllum reitnum njóti verndar samkvæmt Húsvendarskrá Reykjavíkur.

6. VIÐGERÐIR, Breytingar og viðbyggingar

Sýna þarf sérstaka aðgæti við hönnun breytinga og viðbygginga.

7. GIRDING

Við endurnýjun og viðgerðir húsa á reitnum skal taka sérstakt tillit til upphafslegs stíls þeirra. Þar sem eldri breytingar eru til yta, svo sem klæðningar og gluggabreytingar, skal færa hús til fyrra hors.

8. LÓÐARMÖRK

Á lóðum við summanverðan Lokastíg p.e.a.s. nr. 16, 18, 20, 20a, 22, 24, 24a, 26, 28 við Lokastíg og nr. 36 við Baldursgötu er lagt til að heimilt verði að minnka lóðarmark að götu. Breyting þessi er lögð til þar sem lóðarmark þessara lóða eru með þeim hætti að þau ná út yfir gangstætt að götu. Lóðarhafa sem hafa hug á því að óska eftir breyttum lóðarmörkum til samræms við deiliskipulagið skulu leggja inn umsókn hjá byggingarfulltrúanum í Reykjavík.

Sjá jafnframt meðfylgjandi gögn:

Þróunaráætlun miðborgar, slóð: <http://www.rvk.is/deskopt/default.aspx?tabid=873/>

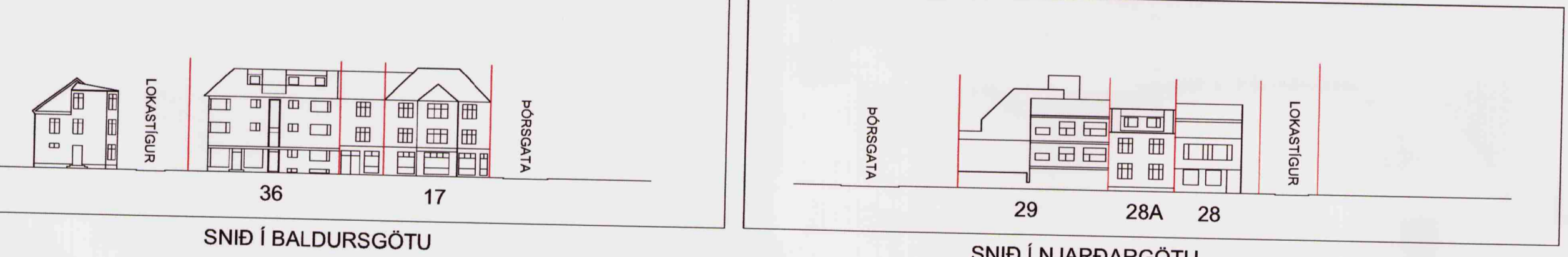
Húsaáætlun, slóð: <http://minjasafnreykjavikur.is/deskopt/default.aspx?tabid=1809/>



SNID Í LOKASTÍG



SNID Í ÞÓRSÖGÜTU



SNID Í BALDURSGÖTU


SNID Í NJARDARGÖTU



ÞÓRSÖGÜTU 17




ÞÓRSÖGÜTU 19



ÞÓRSÖGÜTU 23



ÞÓRSÖGÜTU 27



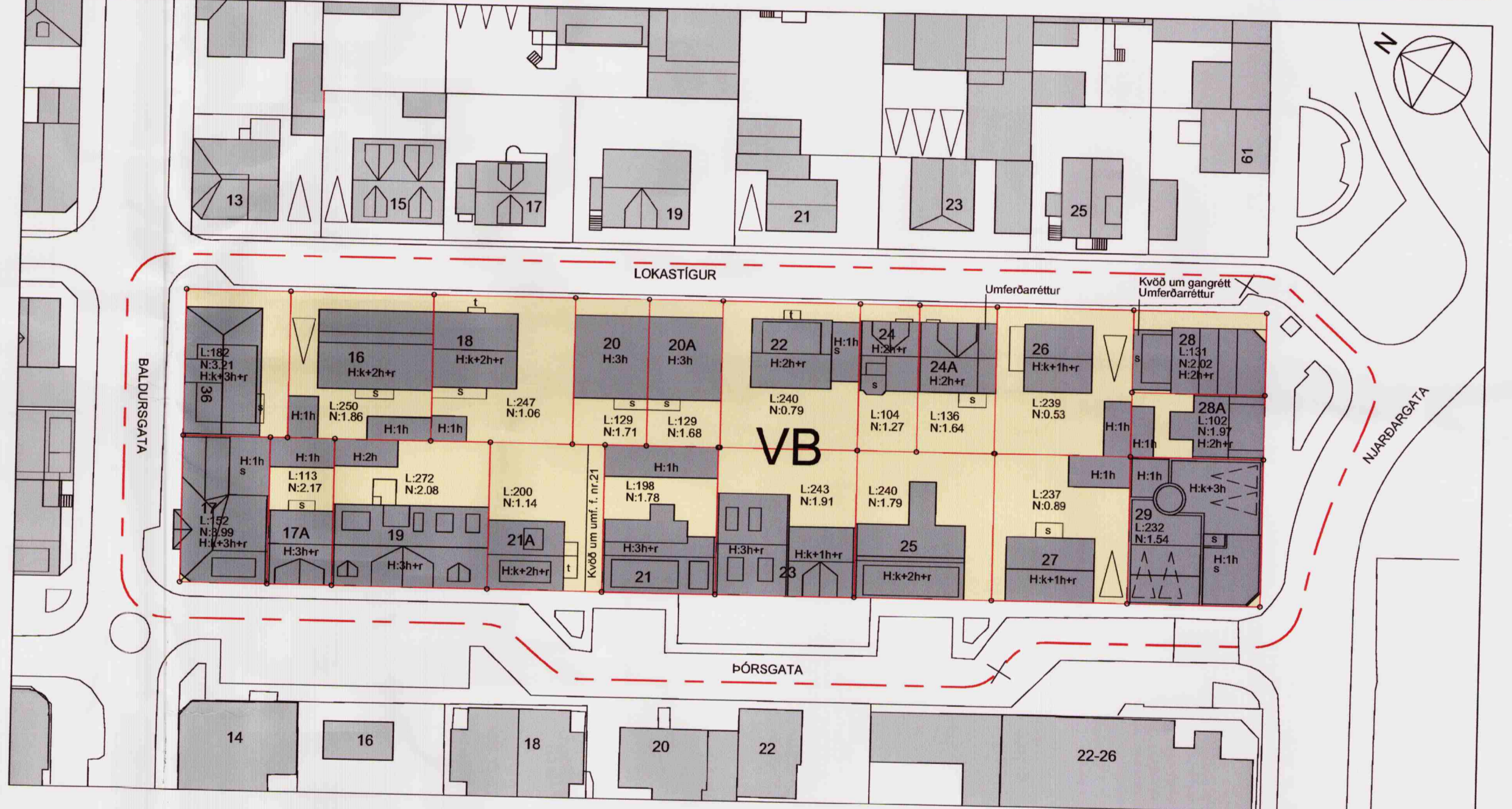
LOKASTÍGUR 28



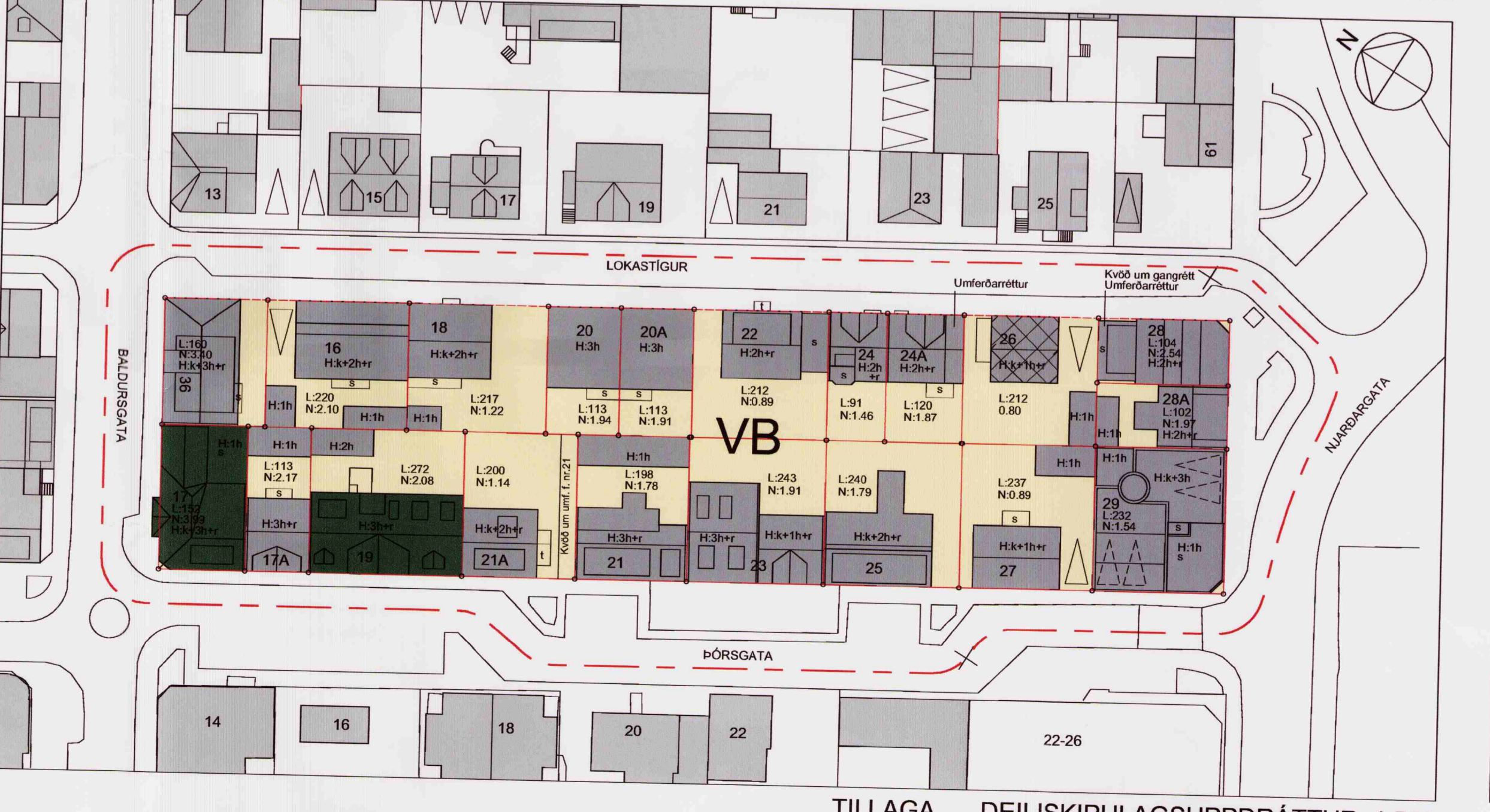
LOKASTÍGUR 22, 20A OG 20

HEITI LÓÐA	NÚVERANDI ÁSTAND						SKILMÁLAR FYRIR HVERJA LÓÐ					
	BYGGJAR	LÓÐ m ²	BYGGJ.M ²	N	NOTKUN	FJ.ÍB.	HÆÐ HÚSS	LÓÐ m ²	BYGGJ.M ²	N	SKILMÁLAR	
Baldursgata 36	1938	182.0	544.6	3.21	sambýli/versl.	1	k+3h+r	160.0	544.6	3.40	Heimilt er að breyta lóðarmörkum. Lóð er fullbyggð. Verndun byggðamynsturs (VB). Heimilt er að reka verslun á 1. hæð hússins.	
Lokastígur 16	1935 1956 1929	250.0	429.0 16.0 18.6	1.86	sambýlishúshúsi bilsk./skúr bilsk./skúr	1 1 1	k+2h+r 1h 1h	220.0 16.0 18.6	429.0 16.0 18.6	2.10	Heimilt er að breyta lóðarmörkum. Lóð er fullbyggð. Verndun byggðamynsturs (VB).	
Lokastígur 18	1926	247.0	263.6	1.06	sambýlishúsi	1	k+2h+r	217.0	263.6	1.22	Heimilt er að breyta lóðarmörkum. Lóð er fullbyggð. Verndun byggðamynsturs (VB).	
Lokastígur 20	1927	129.0	219.7	1.71	sambýlishúsi	1	3h	113.0	219.7	1.94	Heimilt er að breyta lóðarmörkum. Lóð er fullbyggð. Verndun byggðamynsturs (VB).	
Lokastígur 20A	1927	129.0	216.0	1.68	sambýlishúsi	1	3h	113.0	216.0	1.91	Heimilt er að breyta lóðarmörkum. Lóð er fullbyggð. Verndun byggðamynsturs (VB).	
Lokastígur 22	1922 1933	240.0	169.5 20.1	0.79	sambýlishúsi bilsk./skúr	1 1	2h+r 1h	212.0 169.5	169.5 20.1	0.89	Heimilt er að breyta lóðarmörkum. Lóð er fullbyggð. Verndun byggðamynsturs (VB).	
Lokastígur 24	1922	104.0	133.0	1.27	raðhúsi	1	2h+r	91.0	133.0	1.46	Heimilt er að breyta lóðarmörkum. Lóð er fullbyggð. Verndun byggðamynsturs (VB).	
Lokastígur 24A	1922	136.0	224.3	1.64	einbýlishúsi	1	2h+r	120.0	224.3	1.87	Heimilt er að breyta lóðarmörkum. Lóð er fullbyggð. Verndun byggðamynsturs (VB).	
Lokastígur 26	1922 1941	239.0	119.5 10.0	0.53	sambýlishúsi skúr/bilskúr	1 1	k+1h+r 1h	212.0 159.5	119.5 10.0	0.80	Heimilt er að breyta lóðarmörkum. Lóð er fullbyggð. Verndun byggðamynsturs (VB).	
Lokastígur 28	1922	131.0	264.5	2.02	sambýlishúsi versl./kaffihúsi	1	2h+r	104.0	264.5	2.54	Heimilt er að breyta lóðarmörkum. Lóð er fullbyggð. Verndun byggðamynsturs (VB).	
Lokastígur 28A	1922 1942	102.0	189.0 11.6	1.97	sambýlishúsi bilsk./skúr	1 1	2h+r 1h	102.0 189.0	189.0 11.6	1.97	Heimilt er að breyta lóðarmörkum. Lóð er fullbyggð. Verndun byggðamynsturs (VB).	
Þórsögata 17	1929	152.0	607.2	3.99	sambýlishúsi	1	k+3h+r	152.0	607.2	3.99	Lóð er fullbyggð. Verndun 20. aldar byggingar. Verndun byggðamynsturs (VB).	
Þórsögata 17A	1923 1933	113.0	223.3 20.8	2.17	sambýlishúsi skúr	1 1	3h+r 1h	113.0 223.3	223.3 20.8	2.17	Lóð er fullbyggð. Verndun 20. aldar bygginga. Verndun byggðamynsturs (VB).	
Þórsögata 19	1922 1928	272.0	568.8 40.0	2.08	sambýlishúsi geymslúshúsi	1 1	3h+r 2h	272.0 200.0	568.8 40.0	2.08	Lóð er fullbyggð. Verndun 20. aldar bygginga. Verndun byggðamynsturs (VB).	
Þórsögata 21A	1920	200.0	234.1	1.14	sambýlishúsi	1	k+2h+r	200.0	234.1	1.14	Lóð er fullbyggð. Verndun byggðamynsturs (VB).	
Þórsögata 21	1920	198.0	351.7	1.78	sambýlishúsi	1	3h+r	198.0	351.7	1.78	Lóð er fullbyggð. Verndun byggðamynsturs (VB).	
Þórsögata 23	1922	243.0	459.8	1.91	sambýlishúsi	1	3h+r	243.0	459.8	1.91	Lóð er fullbyggð. Verndun byggðamynsturs (VB).	
Þórsögata 25	1921	240.0	431.5	1.79	sambýlishúsi	1	k+1h+r	240.0	431.5	1.79	Lóð er fullbyggð. Verndun byggðamynsturs (VB).	
Þórsögata 27	1921	237.0	190.6	0.89	einbýlishúsi	1	k+1h+r	237.0	190.6	0.89	Lóð er fullbyggð. Verndun byggðamynsturs (VB).	
Þórsögata 29	1928	232.0	359.5	1.54	sambýlishúsi	1	k+3h	232.0	359.5	1.54	Lóð er fullbyggð. Verndun byggðamynsturs (VB).	

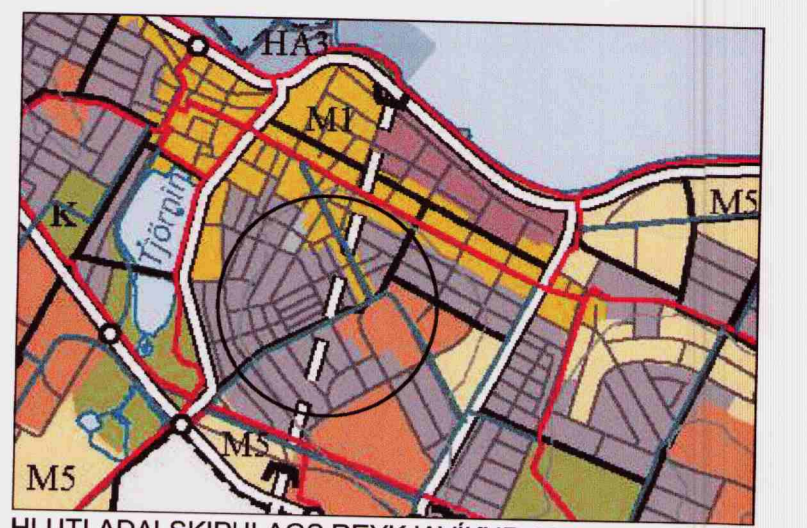
*2 Upplýsingar um núverandi gerð, stærðir og aldur húsa eru fengnar frá Fasteignamat ríkisins. Settur er fyrirvarir um þær upplýsingar séu rétt skráðar þar.



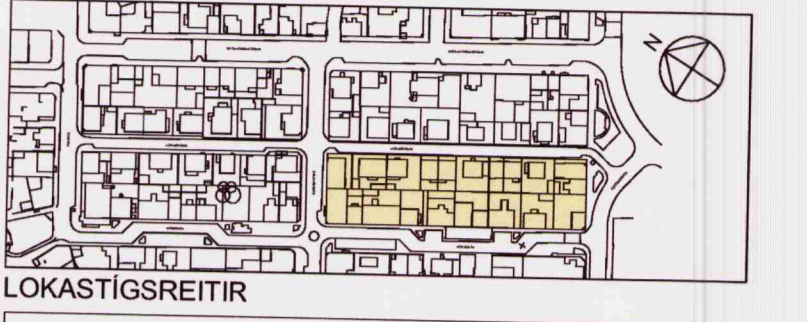
NÚVERANDI ÁSTAND 1:500



TILLAGA DEILISKIPULAGSUPPDRATTUR 1:500



HLUTI AÐALSKIPULAGS REYKJAVÍKUR 2001-2024



LOKASTÍGSREITUR

SKÝRINGAR

- DEILISKIPULAGSMÖRK
- LÓÐARMÖRK
- TILLAGA AÐ BREYTTUM LÓÐARMÖRKUM
- NÚVERANDI BYGGING
- LEYFILEG HÆKKUN HÚSS-HÁMARKSHÆÐ
- VERNDUN 20. ALDAR BYGGINGA
- F1918 - HÚS BYGGÐ FYRIR 1918
- VB - VERNDUN BYGGÐAMYNSTURS
- MEGIN MÆNISSTEFNA
- BILASTÆÐI
- 14 HÚSNÚMÉR
- L LÓÐARSTÆRÐ Í M2
- h HÆÐIR HÚSA (FJÖLDI)
- k KJALLARI
- r RISHÆÐ
- s SVALAR
- t TROPPUR

Skilmálar markmið og forsendur deiliskipulagsins koma jafnframt fram í greinargerð, dags. sept. 2009 / uppfært nýv. 2009 og aprílmaí 2010.
*Miðborgarsvæði Reykjavíkur greinargerð og skilmálar með deiliskipulagi fyrir staðgreinireiti 1.181.2, 1.181.3 og 1.181.4 sem eru þrjú reitir við Lokastíg.

SAMÞYKKTIR

Deiliskipulag þetta sem fengið hefur meðferð í samræmi við ákvæði 25. gr. skipulags- og byggingarlaga nr. 73/1997 var samþykkt í SKIPLAGSÁRÁÐI þann 2. des. 2009 og í Borgarráði þann 10. des. 2009.

Tillagan var auglýst frá 1. sept. 2009 með athugasemdafrestri til 14. okt. 2009.

Auglýsing um gildistöku deiliskipulagsins var birt í B-deild Stjórnartíðnda þann 20.

Þórfir Þorandóttir

LOKASTÍGSREITUR 3 REYKJAVÍK

UNNIÐ FYRIR SKIPLAGS- OG BYGGINGARSVIÐ REYKJAVÍKURBORGAR

SKIPLAGSUPPDRATTUR DEILISKIPULAGS

VERK NR: 254 - 2
KVARDI: 1:500
DAGS: 26. MAJ 2009
BLAÐSTÆRÐ: A1

Breytt í samræmi við umsögn Skipulagsstjóra að loknum auglýsingartíma dags. 23.11.2009 og svarbréf Skipulagsstjóra til Skipulagsstofnunar dags. 25.04.2010. Breytt 19.05.2010 í samræmi við bréf Skipulagsstofnunar dags. 12.5.2010.

ARKHD

ARKITEKTAR HJÓRDIS & DENNIS ehf

DENNIS DAVID JÓHANNSSON ARKITEKT FAIRSSA
HJÓRDIS SIGURDÓTTIR ARKITEKT FAIRSSA
KLAPPARSTÍG 27, 101 REYKJAVÍK
SÍMI: 562 3211 FAX: 561 8154 NETFANG: arkhd@arkhd.is