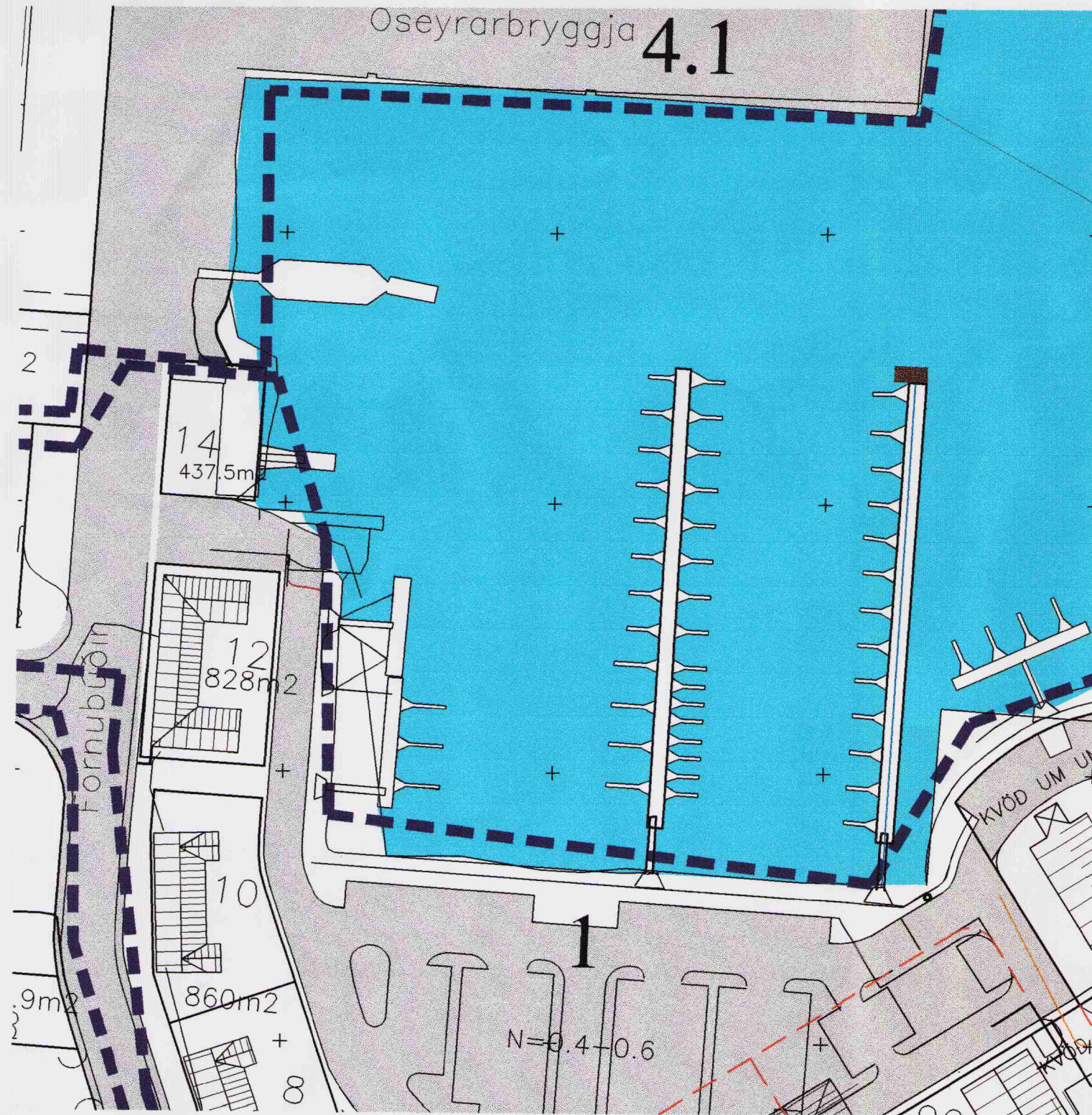


FYRIR

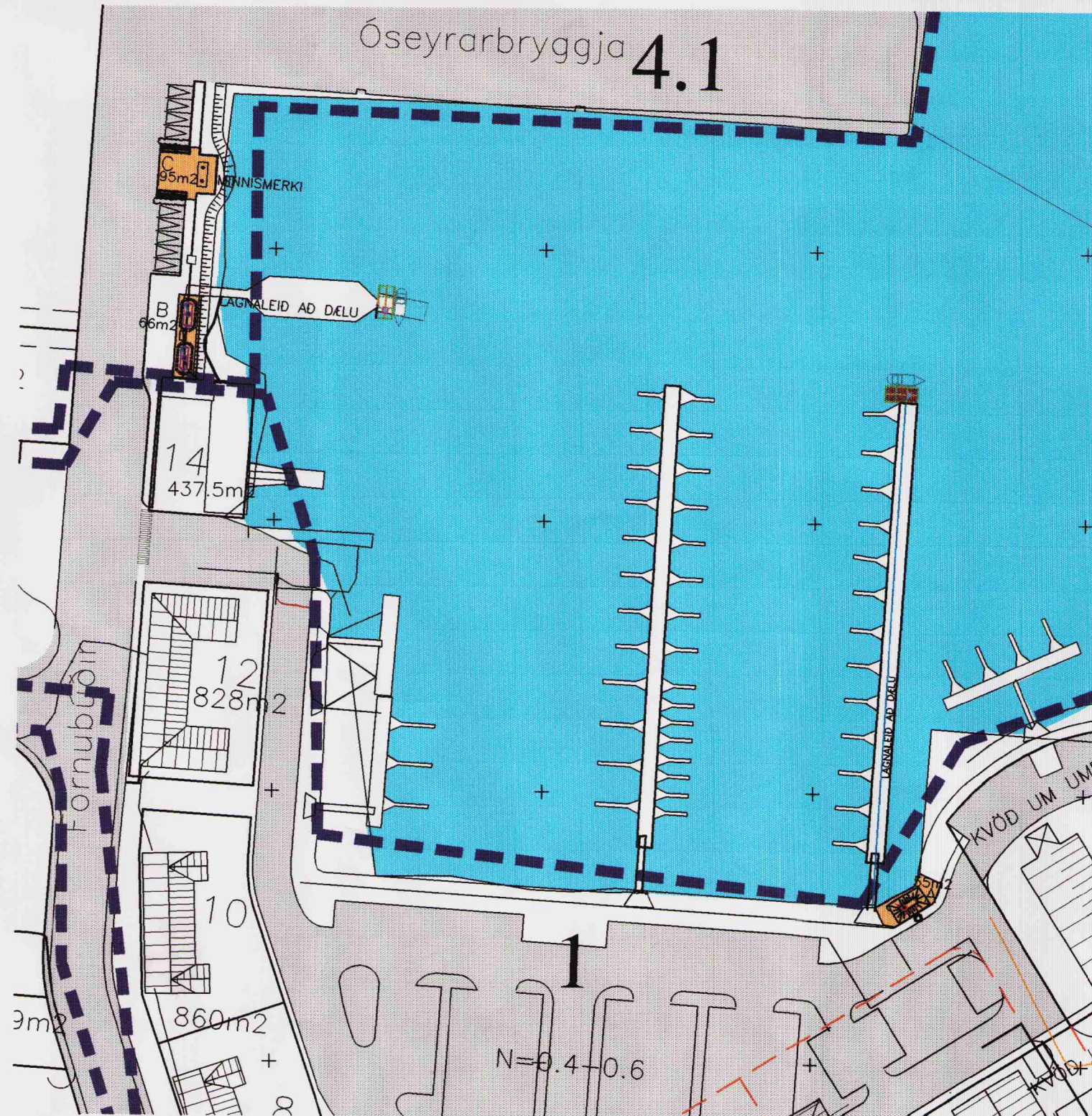
EFTIR

SAMÞYKKTIR



Deiliskipulag reitar 1 og 4.1 í deiliskipulagi Suðrhafnar Hafnarfirði samþykkt af Bæjarstjórn Hafnarfjarðar 16.05.00.

1:1.000



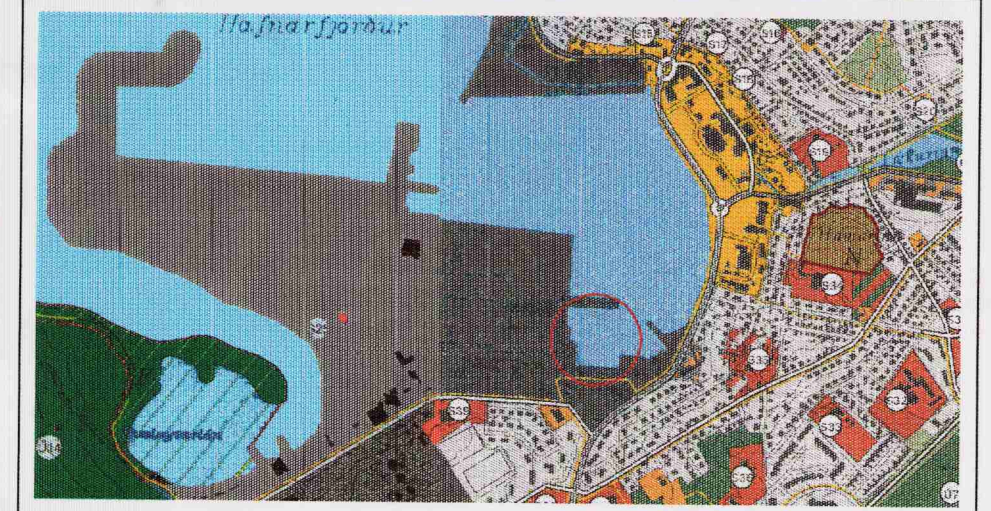
Tillaga að breytingum á reit 1 og 4.1 í deiliskipulagi Suðrhafnar Hafnarfirði

1:1.000

Lýsing á breytingum sem er þrjúþætt:

- Í fyrsta lagi er búin til ný lóð (A) við smábátahöfnina á reit 1. Þar er heimilt að setja niður einn 10m³ olúgeymi ásamt afgreiðsludælu (lykildælu) við enda austustu flotbryggjunnar.
- Í öðru lagi er búin til ný lóð (B) suður af Óseyrarbryggju á reit 4.1. Þar er heimilt að setja niður tvo 10m³ olúgeyma ásamt afgreiðsludælu (lykildælu) við flotbryggju. Á milli geymanna er gert ráð fyrir steypu skýli (sorpskýli) fyrir úrgangsolú. Skilmálar fyrir frágang geyma eru: Geymanir skulu vera tvöfaldir stálgeymar og frá þeim liggja eldsneytislagirnir eftir flotbryggjum að olúafgreiðslubryggjum. Geymar skulu vera niðurgrafnir um a.m.k. 100cm. Fyllt skal að geymunum og gengið svo frá að grjóthleðsla varnargarðs hafnarinnar og fylling að geymum falli saman í eina heild. Tryggja skal gönguleiðir framhjá geymunum og fella yfirborðs frágang lóða að frágangi á aðliggjandi bæjarlandi. Tryggt skal að olúafgreiðslubryggjur trufla ekki siglingu inn og út úr Flensborgarhöfn. Hönnun og frágangur búnaðar skal uppfylla öll skilyrði gildandi reglugerða á hverjum tíma varðandi bruna-, mengunarvarnir og hollustuhætti.
- Í þriðja lagi er búin til lóð (C) á milli Óseyrarbryggju og flotbryggju við Fornubúðir á reit 4.1. Þar er heimilt að setja niður minnismerki allt að 6.5m á hæð. Gert er ráð fyrir umhverfisfrágangi og bílastæðum við minnismerkið.

Að öðru leyti gilda skipulagsskilmálar fyrir svæðið sem verða eftir þessa breytingu útgáfa 03. Breyting verður gerð á greinargerð/skipulagsskilmálum í samræmi við breytinguna.



HLUTI AÐALSKIPULAGS HAFNARFJARÐAR 1995-2015

TÁKN	SKÝRINGAR		
—	MÖRK SKIPULAGSSVÆDIS		BYGGINGAREITUR
	UMFERDARGATA, NETTÓBREIÐ		BYGGINGAREITUR OLIUGEYMA
—	GÖNGUSTIGAR		NÚVERANDI BYGGINGAR
	BIFREIÐASTÆÐI INNAN LÓÐAR OG FJÖLDI		MENNISSTEFNA
0.0 m ²	FLATARMÁL LÓÐAR Í M ²		BRÓTTÓ GÓLFFL. BYGGINGAR
—	LÓÐARMÖRK		NÝTING LÓÐAR
—	ELDRI LÓÐARMÖRK		SKIPULAGSREITIR
—	BINDANDI BYGGINGARLÍNA	A	BYGGINGALÓÐIR

DEILISKIPULAG ÞETTA VAR SAMÞYKKT AF SKIPULAGS- OG BYGGINGARRÁÐI HAFNARFJARÐAR ÞANN: 20. maí 2003


Laga Órindardóttir
F.H. SKIPULAGS- OG BYGGINGARRÁÐS HAFNARFJ.

DEILISKIPULAG ÞETTA, SEM FENGID HEFUR MEDFERD SKV. 1. MGR. 26. GR. SKIPULAGS- OG BYGGINGARRÁÐS LAGA NR. 73/1997, VAR SAMÞYKKT Í BÆJARSTJÓRN HAFNARFJARÐAR ÞANN: 27. maí 2003

BÆJARSTJÓRINN Í HAFNARFIRÐI

SKIPULAGSSTOFNUN HEFUR FENGID ÞESSI GÖGN TIL YFIRFERDAR SKV. LÖGUM NR. 73/1997

DEILISKIPULAGBREYTING ÞESSI ÖDLAST GILDI ÞANN: _____



BÆJARSKIPULAG HAFNARFJARÐAR

SUÐURHÖFN HAFNARFIRÐI

AFSTÖÐUMYND REITUR 1 OG 4.1 KVARDI: 1:1000

DAGS.: 13-05-03 STADF. BURDARÞOL

HANNAD: JL,KÁ TEIKNAD: YFIRF.:

ALARK arkitektar ehf.

HAMRABORG 7
200 KÓPAVOGI
SÍMAR 564 1137
ÖG 554 5244
FAX: 564 4433
alar@alark.com
www.alark.com

JACOB EMIL LINDAL ARKITEKT FÁI KT: 050957-3229
KRISTJÁN ÁSGEIRSSON ARKITEKT FÁI KT: 140956-4309

BREYTING Á SAMÞYKKTU DEILISKIPULAGI Á REITUM 1 OG 4.1 Í DEILISKIPULAGI SUÐURHAFNAR HAFNARFIRÐI.