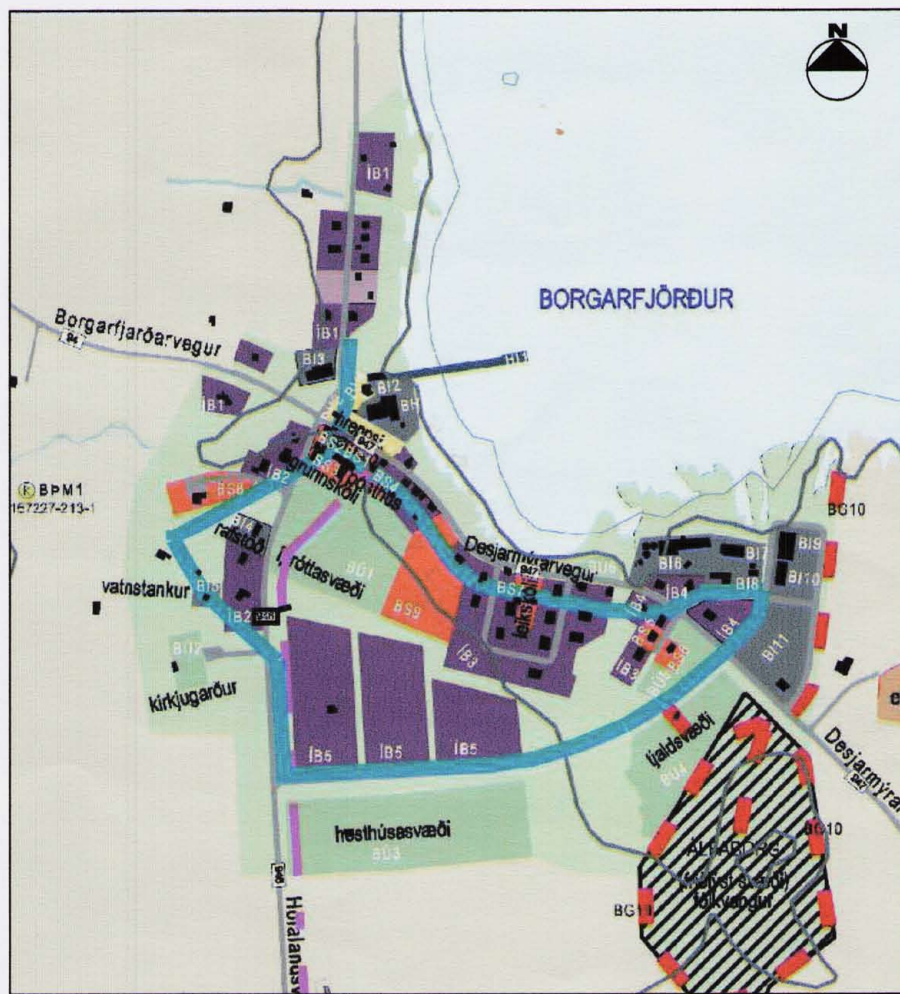
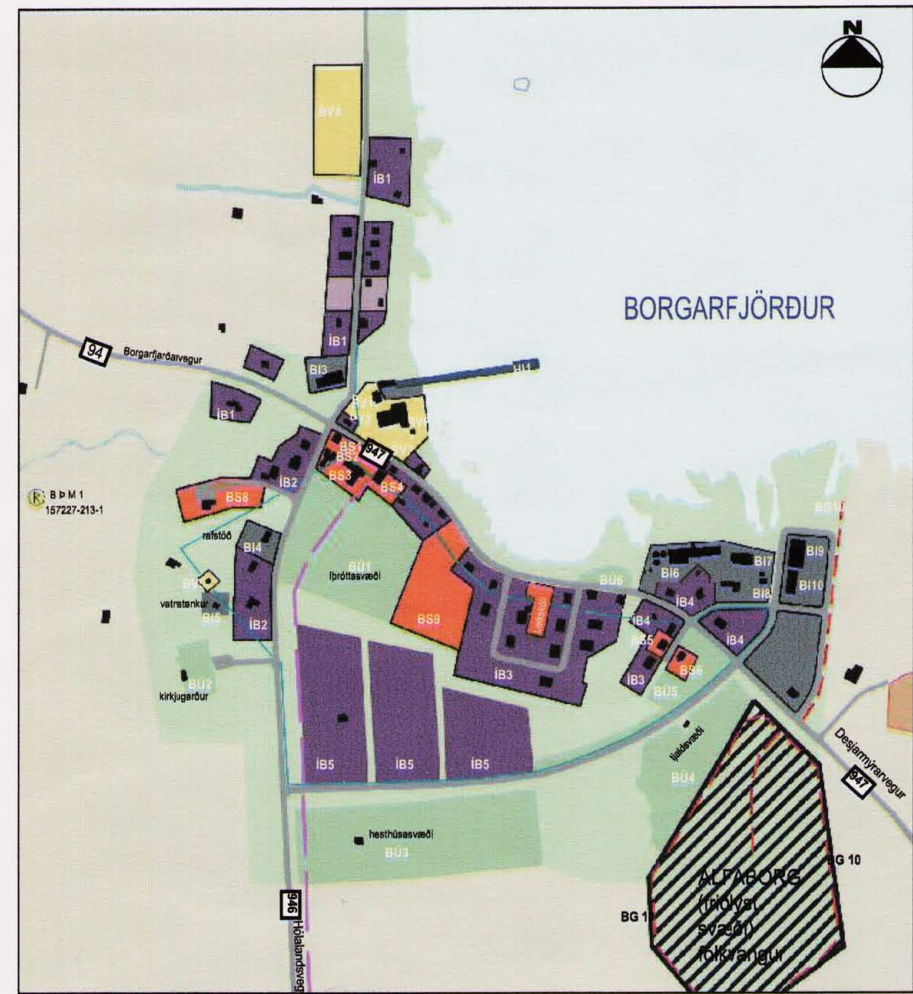


ADALSKIPULAG BORGARFJARÐARHREPPS 2004-2016



ÞÉTTBÝLISUPPDRATTUR - FYRIR BREYTINGU
1: 10.000




ÞÉTTBÝLISUPPDRATTUR - EFTIR BREYTINGU
1: 10.000

Breytingarnar felast í eftirfarandi:

- Landnotkun á um 5000 m² svæði nyrst í Bakkagerðiskaupúni breytist úr landbúnaðarsvæði í verslunar- og þjónustusvæði BV4. Ástæða breytingarinnar eru áform um byggingu gistihúss í áföngum.
- Svæði við vatnstank (umhverfis gamla vatnstankinn) 400 m², var opið óbyggt svæði, en verður verslunar- og þjónustusvæði BV5. Ástæða breytingarinnar eru áform um uppbyggingu ferða- og fræðsluþjónustu.
- Reitur BI 1 (iðnaðarsvæði) verður verslunar- og þjónustusvæði BV6. Ástæða breytingarinnar eru áform um að breyta gamla frystihúsinu í gisti- og veitingaþjónustu. Stærð lóðar 3.157 m².
- Hluti iðnaðarsvæðis BI6, eða 498 m², verður sameinað aðliggjandi íbúðarsvæði IB 4. Ástæða breytingarinnar er að húsið á umræddum reit hefur verið breytt í sumarhús.

Breyting þessi á aðalskipulagi Borgarfjarðarhrepps 2004-2016, sem auglýst hefur verið skv. 18. gr. skipulags- og byggingarlaga nr. 73/1997, var samþykkt í hreppsnefnd Borgarfjarðarhrepps þann

8. apríl 2008  oddviti

















Breyting á aðalskipulagi Borgarfjarðarhrepps 2004-2016, var afgreidd af Skipulagsstofnun til staðfestingar umhverfisráðherra, þann

23. apríl 2008  Guðmundur Guðmundsson









Breyting þessi á aðalskipulagi Borgarfjarðarhrepps 2004-2016 var staðfest af umhverfisráðherra, samkvæmt 19. gr. skipulags- og byggingarlaga nr. 73/1997,

þann 13. maí 2008  Kogi Kjartansson








SKÝRINGAR :

	Almenn landbúnaðarsvæði
	Landbúnaðarsvæði á hverfisverndarsvæði
	Opið óbyggt svæði
	Opið óbyggt svæði neðan 200 m.y.s. á hverfisverndarsvæði
	Eyðibýli / bygging
	Lögðými / bygging
	Kirkja
	Íbúðarsvæði
	Verslunar- og þjónustusvæði
	Stofnansvæði
	Iðnaðarsvæði
	Hafnarsvæði
	Fristundaþyggð
	Opin svæði til sérstakra nota
	Sorphaugar
	Námasvæði







Verndarsvæði

	NÁTTÚRUVERNDARSVÆÐI
	Hverfisvernd vegna náttúruninna
	Þéttbýlisálag - til skýringar
	ÞJÓDMINJAVERNDARSVÆÐI
	Fornleifar
	Friðlýstar fornleifar
	VERNDARSVÆÐI GRUNNVATNS
	Vatnsverndarsvæði I, brunnsvæði

Veitur

	RAFVEITA
	Raðfara - til skýringar
	VATNSVEITA
	Vatnsból - verndarsvæði
	FIARSKIPTI
	Ljósleiðir
	Fjaraskiptamastur

Samgöngur

	Tengivegir
	Landvegur
	Safnvegir að einstökum býlum - til skýringar
	Jeppalóðar - til skýringar
	Stíkaðar gönguleiðir
	Óstíkaðar gönguleiðir - til skýringar

ARKÍS
arkitektar og ráðgjafar

Adalsteinn Snorrason arkitekt fal 161161-2769
Bingí Teisson arkitekt fal 020460-4589
Egill Guðmundsson arkitekt fal 270152-6869
Gísli Gíslason arkitekt fal 160657-4809
Þorvaldur L. Blögvínsson byggingaræðingur bfi 250572-3529
Arkís ehf. Adalstræti 6 101 Reykjavík kt.671197-2919
sími 511 2060 fax 511 2066 www.ark.is netfang arkis@ark.is

Birt í B-deild Stjórnartíðinda

_____ / _____ Nr. _____

Verkefni: BORGARFJARÐARHREPPUR
BREYTING Á ADALSKIPULAGI 2004 - 2016

dagsetning: 28.01.2008
verknr.: (07)-093

hannað / teiknað: þP
yfirfarið / samþykkt: _____
mællivardi: 1: 10.000 (A2)

(90)-101 A
telning breyting