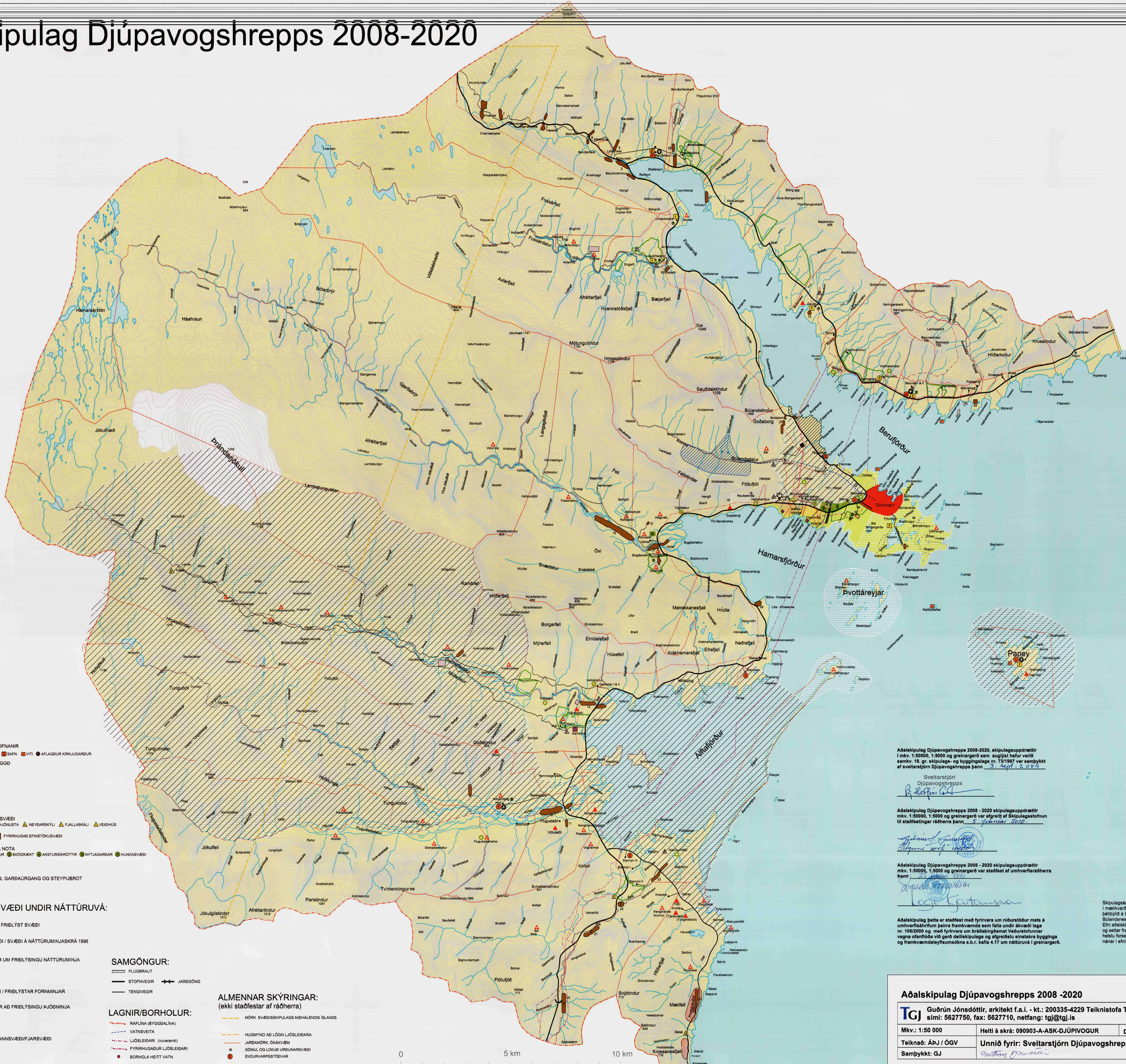
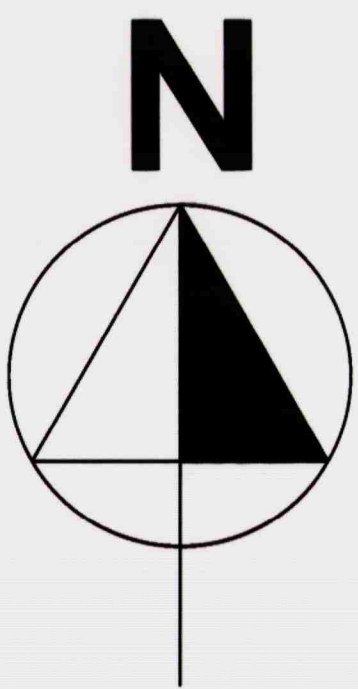


Aðalskipulag Djúpavogshrepps 2008-2020



Skýringar: LANDNOTKUN:


- BÆJARSTÆDI
- LANDUNADARSVÆDI
- SKÓGRÆKT
- ÞÉTTBYLISSVÆDI
- SVÆDI FYRIR ÞJÓNUSTUFOFNANIR
 - KIRKJA ● KIRKJUGARÐUR ● SAFN ● VITTI ● AFLAGUR KIRKJUGARÐUR
- SVÆDI FYRIR FRISTUNABYGGÐ
- ▲ STOK LÓÐ
- STOK ÍBÚÐARHÚSALÓÐ
- ÍDNADARSVÆDI
- ATHAFNASVÆDI
- VERSLUNAR- OG ÞJÓNUSTUSVÆDI
 - FÉLAGSHEMILI ● FERÐAÞJÓNUSTA ● NEYÐARSKÝLI ● FJALLASKÁLI ● VEIÐIHÓÐ
- EFNISTÓKUSVÆDI
 - FYRIRHUGAD EFNISTÓKUSVÆDI
- OPIN SVÆDI TIL SÉRSTAKRA NOTA
 - TJALDSVÆDI ● GOLFVOLLUR ● SKÓGRÆKT ● AKSTURSÞRÖTTIR ● NYTJAGARÐAR ● HUNDASVÆDI
- ÖBYGGÐ SVÆDI
- LOSUNARSVÆDI F. JARÐVEG, GARÐAÚRGANG OG STEYPUBROT
- VÖTN, ÁR OG SJÓR

VERNDARSVÆDI OG SVÆDI UNDIR NÁTTÚRUVÁ:

- ▨ NÁTTÚRUVERNÐARSVÆDI / FRIBLÝST SVÆDI
- ▨ NÁTTÚRUVERNÐARSVÆDI / SVÆDI Á NÁTTÚRUMINJASKRÁ 1996
- TILLAGA SVEITARSTJÓRNAR UM FRIBLÝSINGU NÁTTÚRUMINJA
- HVERFISVERNÐARSVÆDI
- ▲ ÞJÓÐMINJAVERNÐARSVÆDI / FRIBLÝSTAR FORNMINJAR
- ▲ TILLAGA SVEITARSTJÓRNAR AF FRIBLÝSINGU ÞJÓÐMINJA
- BRUNNSVÆDI KALT VATN
- ▨ VATNSVERNÐARSVÆDI GRANNSVÆDI/FJARSVÆDI
- SVÆDI UNDIR NÁTTÚRUVÁ

- ### SAMGÖNGUR:
- FLUGBRAUT
 - STOFNVEGIR — JARÐGÖNG
 - TENGVEGIR
- ### LAGNIR/BORHOLUR:
- RAFLÍNA (BYGGDALÍNA)
 - VATNSVEITA
 - LJÓSLÉIÐARI (núværand)
 - FYRIRHUGADUR LJÓSLÉIÐARI
 - BORHOLA HEITT VATN

- ### ALMENNAR SKÝRINGAR: (ekki staðfestar af ráðherra)
- MÖRK SVÆÐISSKIPULAGS MIÐHALENDIS ÍSLANDS
 - HUGMYND AD LÖGN LJÓSLÉIÐARA
 - JARÐMÖRK ONAKVÆM
 - GÖMUL OG LOKUÐ URÐUNARSVÆDI
 - ENDURARPSSTÓÐVAR



Aðalskipulag Djúpavogshrepps 2008-2020, skipulagsuppráttir
 í mkv. 1:50000, 1:5000 og greinargerð sem auglýst hefur verið
 samkv. 16. gr. skipulags- og byggingalaga nr. 73/1987 var samþykkt
 af sveitarstjórn Djúpavogshrepps þann 3. apríl 2009.

Sveitarstjóri
 Djúpavogshrepps
R. Pálsson

Aðalskipulag Djúpavogshrepps 2008 - 2020 skipulagsuppráttir
 mkv. 1:50000, 1:5000 og greinargerð var afgreift af Skipulagsstofnun
 til staðfestingar ráðherra þann 5. júní 2010.

Sveitarstjóri
 Djúpavogshrepps
Alfgeir Einarsson

Aðalskipulag Djúpavogshrepps 2008 - 2020 skipulagsuppráttir
 mkv. 1:50000, 1:5000 og greinargerð var staðfest af umhverfiráðherra
 þann 22. júní 2010.

Umhverfisstjóri
 Landmælingum Íslands
Loga Einarsson

Skipulagsáætlunin er sett fram annars vegar á aðalskipulagsuppráttum
 í málverkum 1:50.000 fyrir allt sveitarfélagið og tilna vegar 1:5.000 fyrir
 þéttbýli á Djúpavogi. Auk þess er settur fram skýringaruppráttur yfir
 Búlandnes í málverkum 1:20.000.
 Efni aðalskipulagsins er sett fram í greinargerð, þar sem grafið er frá
 og settar fram í máli og myndum, töfum, línurum og skýringarkortum,
 helstu forsendur einstakra málaflokka og afgreiðu einstakra bygginga
 og framkvæmdaleyfisöskna s.b.r. kafla 4.17 um náttúruvá í greinargerð.
 Efni áskilnaðsins er sett fram í greinargerð, þar sem grafið er frá
 og settar fram í máli og myndum, töfum, línurum og skýringarkortum,
 helstu forsendur einstakra málaflokka og afgreiðu einstakra bygginga
 og framkvæmdaleyfisöskna s.b.r. kafla 4.17 um náttúruvá í greinargerð.

Aðalskipulag Djúpavogshrepps 2008 -2020

TGJ Guðrún Jónsdóttir, arkitekt f.a.i. - kt.: 200335-4229 Teiknistofa Tjarnargötu 4, 101 Reykjavík
 sími: 5627750, fax: 5627710, netfang: tgj@tgj.is

Mkv.: 1:50 000	Heiti á skrá: 090903-A-ASK-DJÚPIVOGUR	Dags.: 03.09.2009	Breytt: 1
Teiknað: ÁP / ÖGV	Unnið fyrir: Sveitarstjórn Djúpavogshrepps		Breytt: 2:
Samþykkt: GJ	<i>Loga Einarsson</i>		Breytt: 3:

Kort unnið á kortagranni frá Loftmyndum ehf. og Landmælingum Íslands