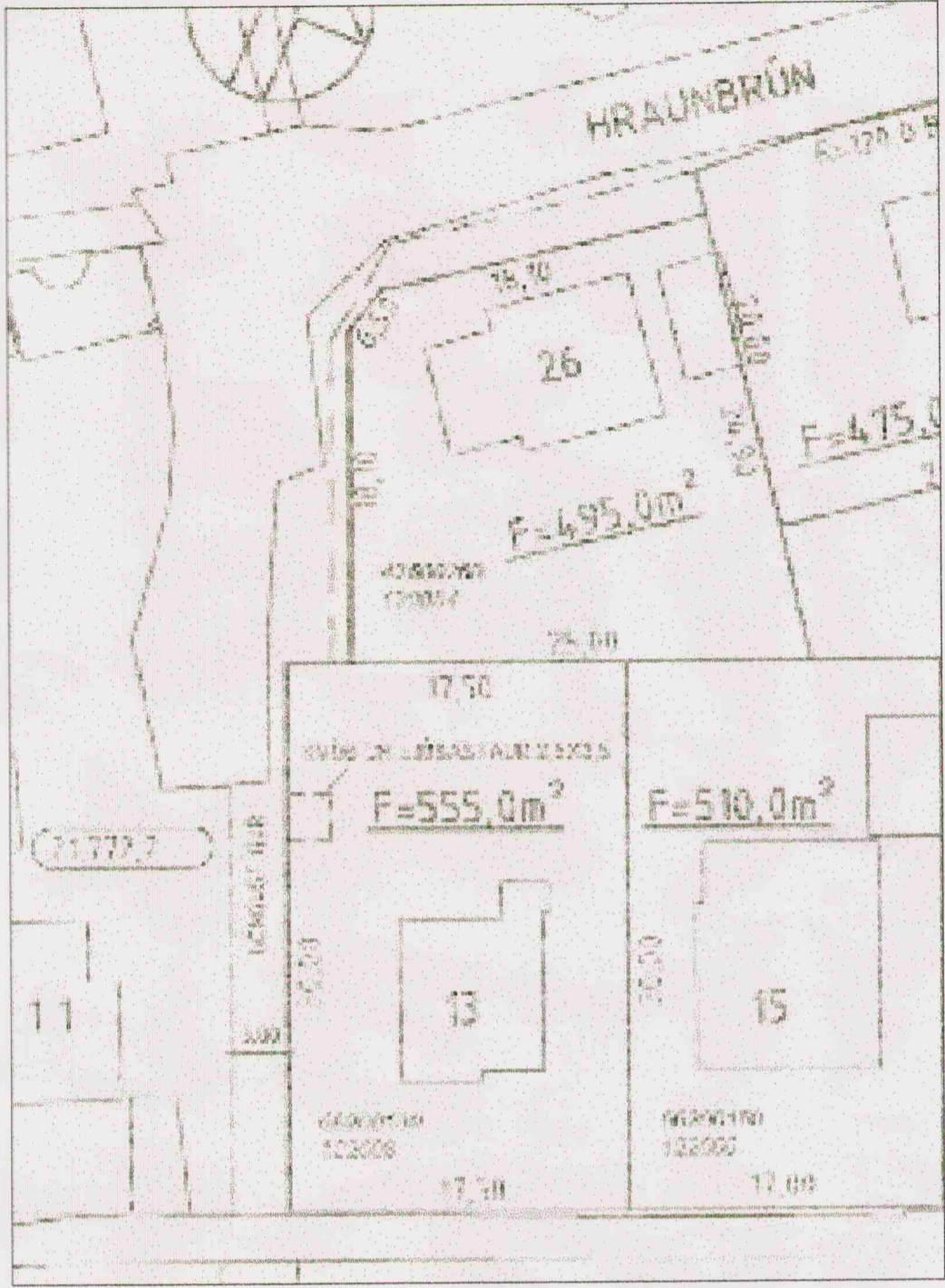


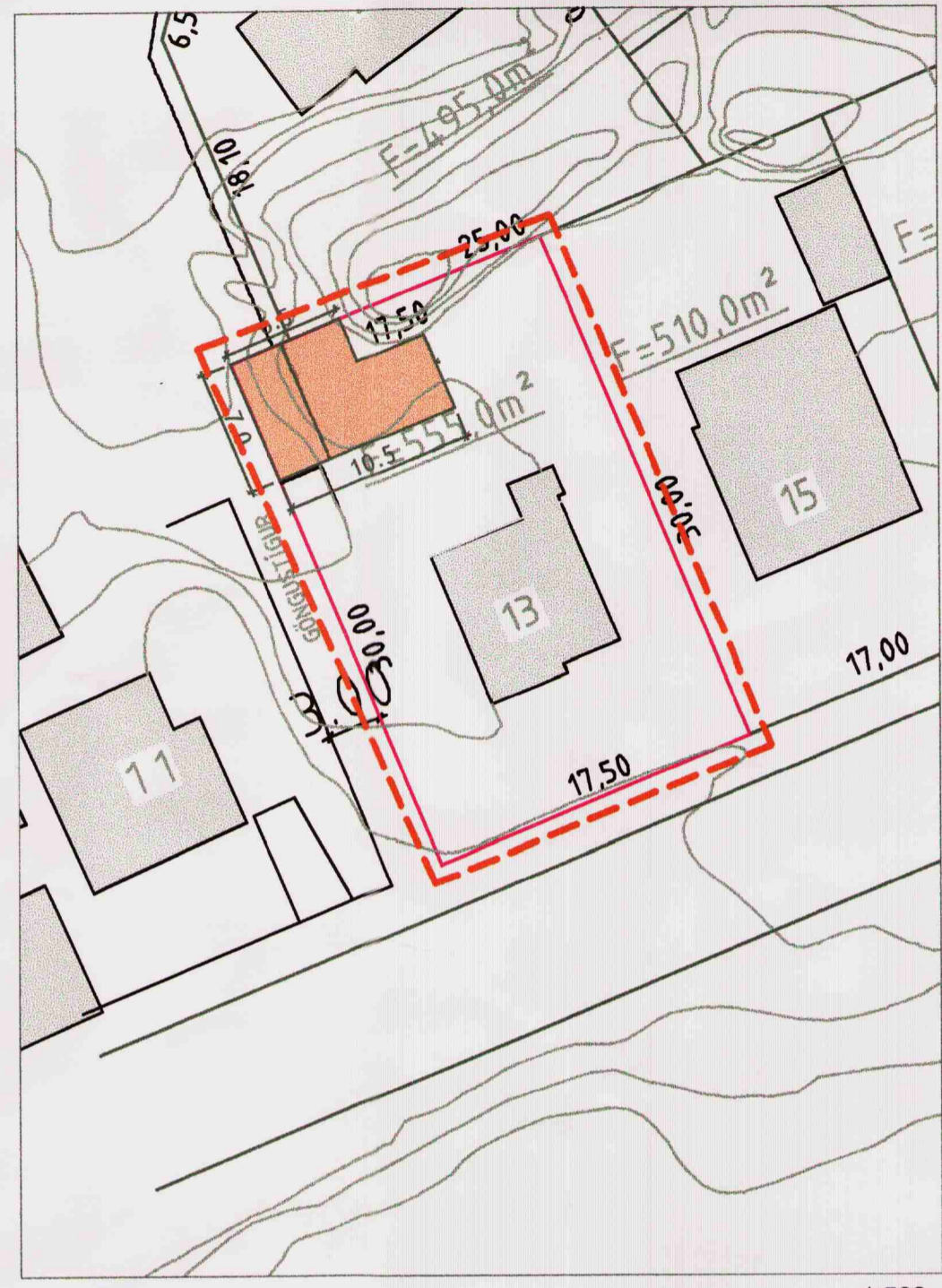
FYRIR




MÆLIBLAÐ



EFTIR



ÆÐALSKIPULAGS HAFNARFJARÐAR 1995-2015



núverandi byggingar



nýr byggingareltur

--- skipulagsmörk / afmörkun svæðisins sem breytingin nær til

— lóð

1:500

BREYTING

Breytingin felur í sér að gerður er byggingareltur fyrir bílskúr og vinnustofu neðst í lóðinni. Grunnflötur bílskúrsins má vera allt að 65 m2 nýtingarhlutfall lóðarinnar má ekki vera meira en N=0,6. Bílskúrin má vera með portbyggðu risi yfir 2/3 hluta af bílskúrspakinu austanmegin

Feld er niður kvöð um staðsetningu ljósastaura sem fram kemur á mæliblaði.

SKIPULAGHAFNARFJARÐAR ÍBÚÐARHVERFI Í NORDURBÆ

Samþykkt í bæjarstjórn Hafnarfjarðar 16.11.1982  
Samþykkt af Skipulagsstórn ríkisins 1.12.1982

Skipulagið gerði ráð fyrir óbreyttu ástandi í megin hluta vesturbæjarins þar á meðal á lóðinni nr. 13. við Norðurbraut, engir skilmálar eru til yfir gamla hluta vesturbæjarins.

MÆLIBLAÐ 21,772,3 JÚNÍ 2002

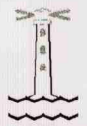
DEILISKIPULAG ÞETTA VAR SAMÞYKKT AF  
OG BYGGINGA: FÚLLTRÚA HAFNARFJARÐAR  
ÞANN: 07.09.05  
FH. SKIPULAGS- OG BYGGINGA: FÚLLTRÚA

Official stamp and signature area with fields for name and date.

SKIPULAGSSTOFNUN HEFUR FENGIÐ ÞESSI GÖGN TIL YFIRFERÐAR Í SAMRÆMI VIÐ LÖG NR. 73/1997

Bæjarstjórn Hafnarfjarðar lýsir því yfir að bætt verði sannanlegt tjón er einstaka aðilar verða fyrir við breytinguna.

BREYTING Á SAMÞYKKTU DEILISKIPULAGI fyrir "SKIPULAG HAFNARFJARÐAR ÍBÚÐARHVERFI NORDURBÆR"



ANNA MARGRÉT TÓMASDÓTTIR ARK. FAÍ 21.07.2005