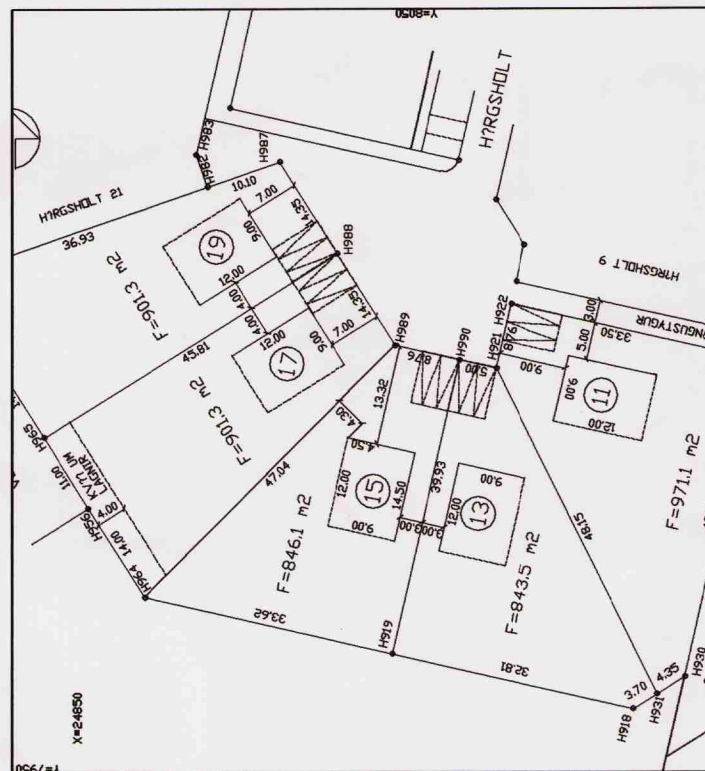


1:1000

Núgildandi deiliskipulag af íbúðarbyggð á suð-vestur Hvaleyrarholti.
Samþykkt að skipulagsstjóra ríkisins í samræmi við gr. 4.4.1 skipulagsreglugerðar nr. 318 frá 1985, 10. apríl 1990



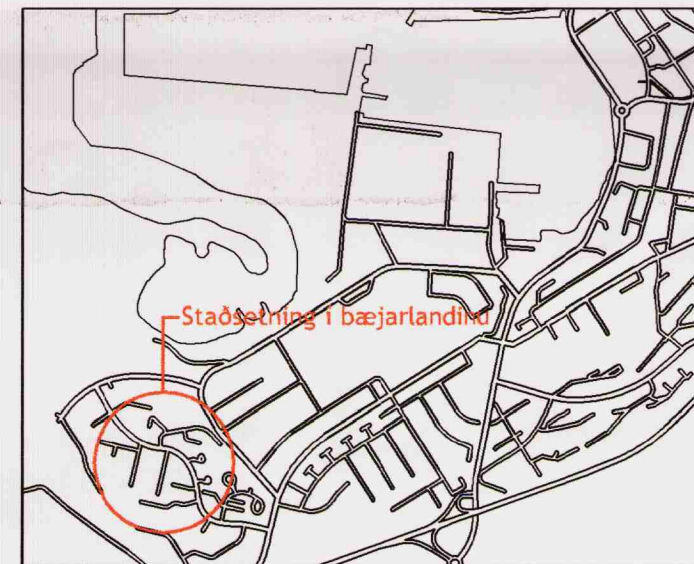
1:1000

Mæliblað af svæðinu.



1:1000

Tillaga af breyttu deiliskipulagi, þar sem leyfð er útbygging á framhlið húsa nr. 13 og 15 við Hörgholt allt að 15m²



-  nýr byggingarreitur
-  núverandi byggð
-  skipulagsmörk / afmörkun svæðisins sem breytingin nær til

DEILISKIPULAG PETTA VAR SAMÞYKKT Í SKIPULAGS- OG UMFERDAR-NEFND HAFNARFJARÐAR

PANN: 11.12.2001

 SKIPULAGSSTJÓRI HAFNARFJARÐARBÆJAR
 SKIPULAGSSTJÓRI

DEILISKIPULAG PETTA, SEM FENGID HEFUR MEÐFERD SKV. 2. MGR. 26. GR. SKIPULAGS- OG BYGGINGARLAGA NR.73/1997 VAR SAMÞYKKT Í BÆJARSTJÓRN HAFNARFJARÐAR


PANN: 18.12.2001

 BÆJARSTJÓRINN Í HAFNARFIRDI

SKIPULAGSSTOFNUN HEFUR FENGID ÞESSI GÖGN TIL YFIRFERÐAR Í SAMRÆMI VIÐ LÖG NR. 73/1997

Bæjarstjórn Hafnarfjarðar lýsir því yfir að bætt verði sannanlegt tjón er einstaka aðilar verða fyrir við breytinguna.

BREYTING Á SAMÞYKKTU DEILISKIPULAGI ÍBÚÐARBYGGÐAR Á SUÐ-VESTUR HVALEYRARHOLTÍ



BÆJARSKIPULAG HAFNARFJARÐAR

21.12.2001

ANNA MARGRÉT TÓMASDÓTTIR ARK.