

HELSTU SKÝRINGAR

	NÚVERANDI HÚS		SKIPULAGSMÖRK
	NÝBYGGINGAR		TILLAGA AÐ NÝJUM LÓÐAMÖRKUM
	MÉNISSTEFNA		GÖNGULEIÐIR
	AKSTURS AÐKOMUR		TILLAGA AÐ BREYTINGUM VIÐ GÖTU OG GATNAMÖT
			BIFREIÐASTÆÐI

GREINARGERÐ

Gerð er tillaga að breytingu á deiliskipulagi íbúðarbyggðar við Lækjargötu-Hamar, tillaga þessi er breyting á og kemur í stað deiliskipulags sem samþykkt var í bæjarstjórn Hafnarfjarðar þann 30.09.86. Svæðið afmarkast af Brekkugötu í vestri, Lækjargötu í norðri, Öldugötu í austri, Hamrinum í suðri og er það einn ha að stærð.

Helstu breytingar á tillögunni frá 1986:
Fallið er frá því að rífa húsin við Lækjargötu og flytja byggðina ofar í brekkuna. Fallið er frá því að gera vistgötu með aðkomum í gegnum byggðina.

Almennt um skipulagsvæði:
Húsin á þessu svæði eru flest háreist búrjúrnkleidd tímurbús sem eru kjallarihrár sökkull, hæð og ris.
Á flest þeirra hafa verið byggðir kvistir og býsög þar sem oft er inngangur í húsin. Húsin við Lækjargötu eru öll rasaleg og stenda allveg út að gangstéttinngötuinni, þ.e.a.s. dæmigerð götuhús í bæ eða borg.

Markmið skipulagsins:
Að þau íbúðarhús sem fyrir er á svæðinu standi.
Að nýbyggingarnar falli inn í þá byggð sem fyrir er og styrki götumyndina.
Að auka umferðarþynggi á svæðinu.
Að tryggja aðgengi gangandi vegfarenda að Hamrinum.

SKILMÁLAR FYRIR NÝBYGGINGAR:
Til þess að ná fram samsvörun við þá byggð sem fyrir er skulu húsin vera hæð og ris. Til þess að ná fram reisin húsanum skal vegghæð þeirra að götu vera 4,7 - 5,4 m og mannhæð 7 - 8 m.

Almennir skilmálar:
Húsin skulu vera hæð og ris.
Byggingareitur er 10,0 x 11,5 m
Hámarks grunnflötur húses er (innan byggingarleits) 10,0 x 8,0 m
Útbyggingar verði leyfilegar á göttum og langhæð að garði og skulu þær vera í formi bíslaga eða garðstofa (sjá nánari skilmála)
Vegghæð að götu skal vera 4,7 m - 5,4 m
Mannhæð skal vera 7,0 m - 8,0 m
Mannistefna sé samsíða götu og eftir miðu húsi.
Kvisturir skulu vera á þaki að götu.
Húsið skal vera á sökkli eða greinileg skil skulu vera í útvegjum eins og um sökkul væri að ræða.

Útbyggingar nánari skilmálar:
Útbyggingar verði leyfðar í formi bíslaga eða garðstofa þ.e.a.s. byggingarhlutar sem koma utan á húsin en breyta ekki grunngerð þeirra. Stærð viðbygginga má ekki vera meiri en 20% af grunnflöti húsa.

Bifreiðastæði:
Eins og í tillögunni frá 1986 vera ekki leifð bílastæði í Lækjargötuinni. Í stað þeirra verður séð fyrir bílastæðum á tvennan hátt, annarsvegar við húsin þar sem því verður viðkomandi og hinsvegar á tveimur bílastæðasvæðum. Á þennan hátt ætlu hvert íbúðarhús á svæðinu að hafa aðgang að þremur bílastæðum að meðaltali.

SKILMÁLAR FYRIR ELÐRI BYGGINGAR:
Heimilt er að byggja útbyggingar samsvæmt sömu skilmálum og fyrir nýbyggingarnar og því skilyrði að þær falli vel að þeirri byggð sem fyrir er.
Heimilt er að byggja kvisti á þau hús sem ekki eru nú þegar með kvistum.
Við húsin númer 14 og 16 er heimilt að byggja bílskúra, samræð skali halt við skipulagsleidd varðandi garð og staðsetningu þeirra.
Í deiliskipulagstillögunni er gerð tillaga að nýjum lóðarmörkum.
Skilmálar fyrir mögulegar viðbyggingar eru ekki tæmandi, því ber að leggja tillögur um viðbyggingar/breytingar eðin hús á svæðinu fyrir skipulagsnefnd.

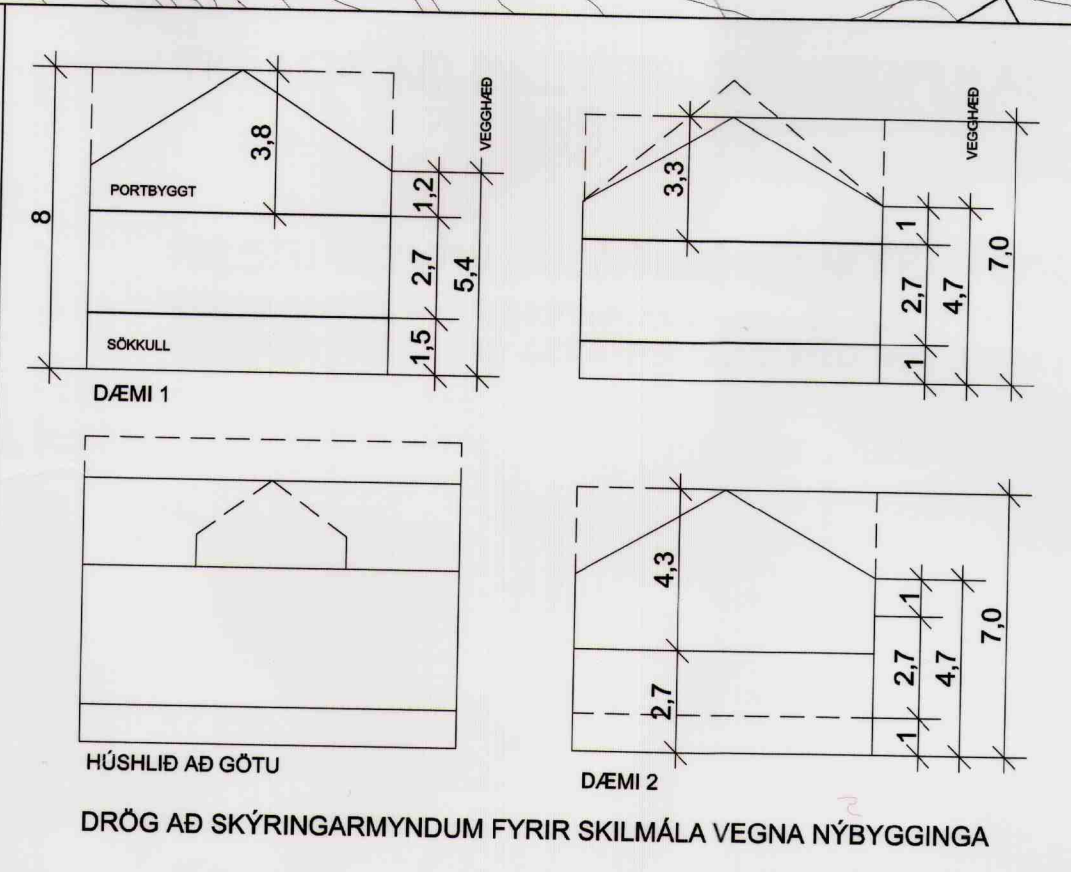
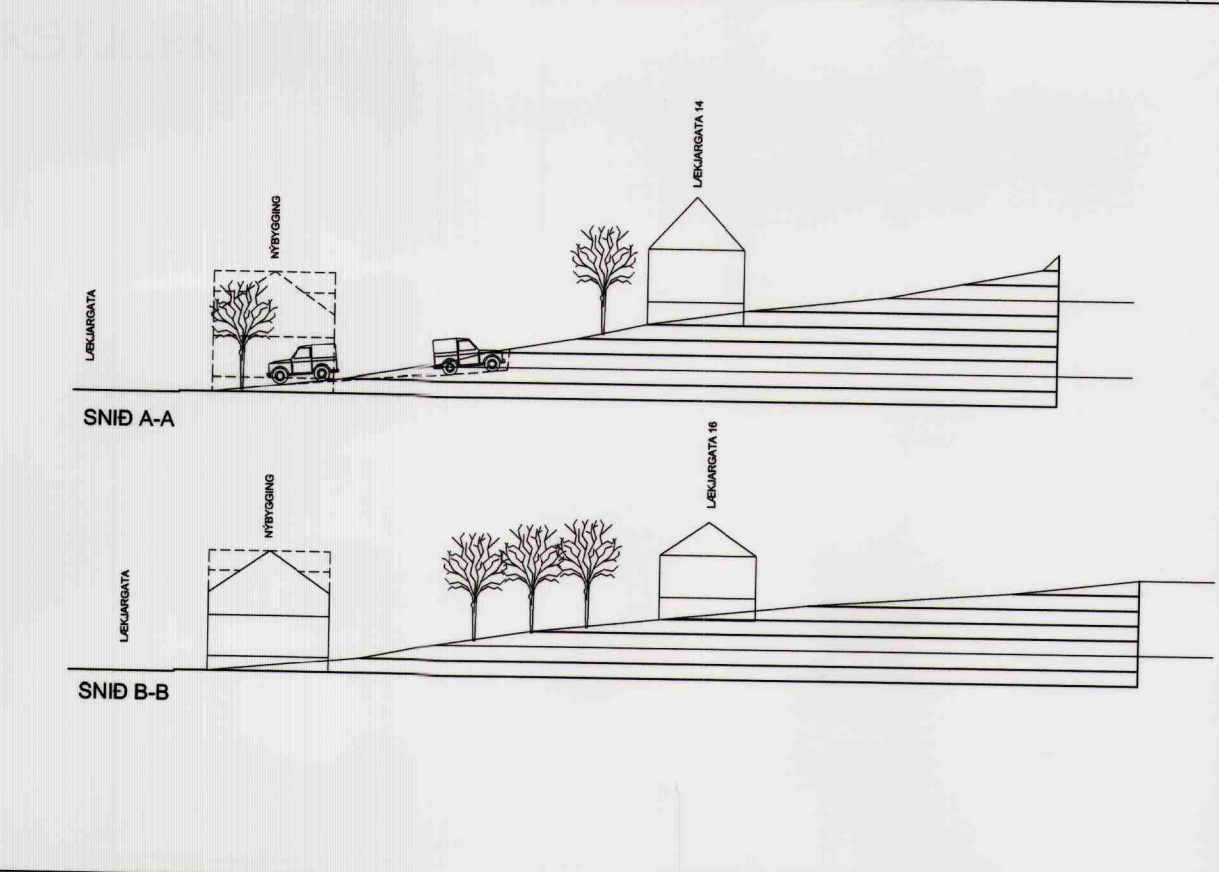
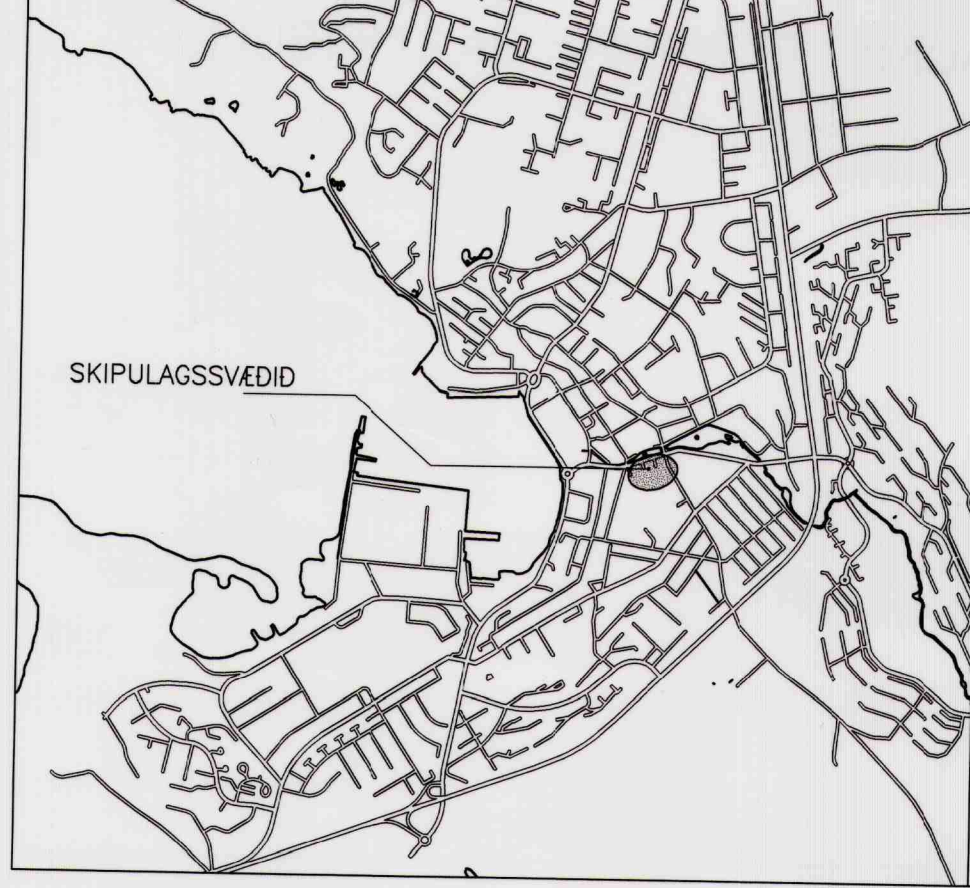
Tvö dæmi um möguleika á að vinna úr vegg- og mannhæðum.

Dæmi 1
Húsið sé portbyggt, hæð porta að lágmarki/hámarki 1,0 m og 1,2 m
Húsið sé á háum sökkli 1,0 m og 1,5 m
Kjallari er leyfilegur undir húsinu innan þeirra marka

Dæmi 2
Húsið sé ekki á sökkli, heldur komi fram greinileg skil í útvegjum eins og um sökkul væri að ræða.
Innkomu kóði er lagur en í dæmi 1 en veggghæð sé sama, lofthæð í risi eða á báðum hæðum er því meiri en í dæmi 1.

SAMÞYKKTIR
DEILISKIPULAG ÞETTA VAR SAMÞYKKT Í SKIPULAGS- OG UMFERDARNEFND HAFNARFJARÐAR
ÞANN: 23. Júní 1999
Kajdís Kajdísadóttir
SKIPULAGSSTJÓRI HAFNARFJARÐARBÉJAR

DEILISKIPULAG ÞETTA, SEM FENGID HEFUR MEDFERD SKV. 25. GR. LAGA NR. 73/1997, VAR SAMÞYKKT Í BÉJARSTJÓRN HAFNARFJARÐAR ÞANN: 23. Júní 1999
Magnús Magnússon
BÉJARSTJÓRI HAFNARFJARÐARBÉJAR



LÆKJARGATA - HAMAR, BREYTING Á DEILISKIPULAGI

breytt 21.06.99
byggingareitir nýbygginga stækka
stígur upp að húsum nr. 6 og 8 akfær
lóðarmörkum húsanna nr 14 og 16 breytt og aðkomu

MKV: 1:500
SKIPULAGS- OG UMHVERFISDEILD
13.04.1999
breytt 21.06.99