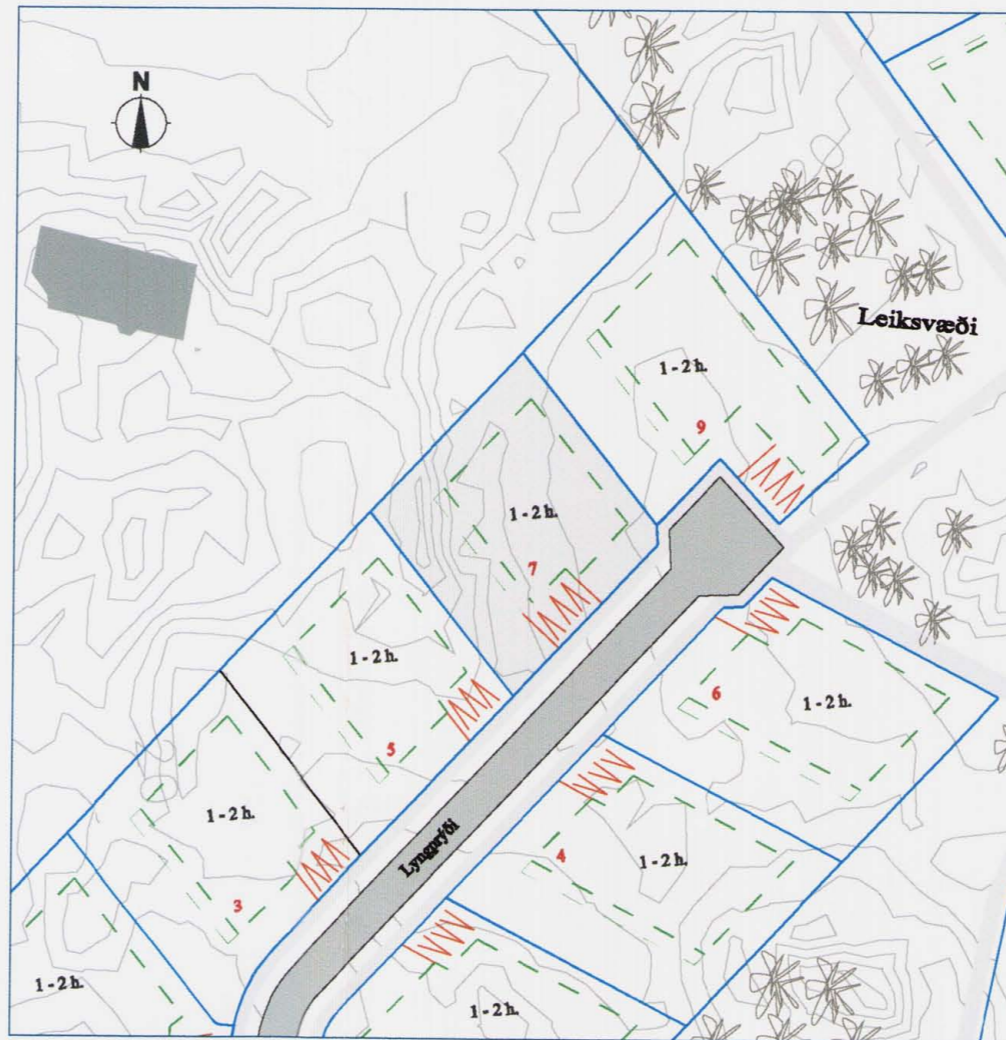
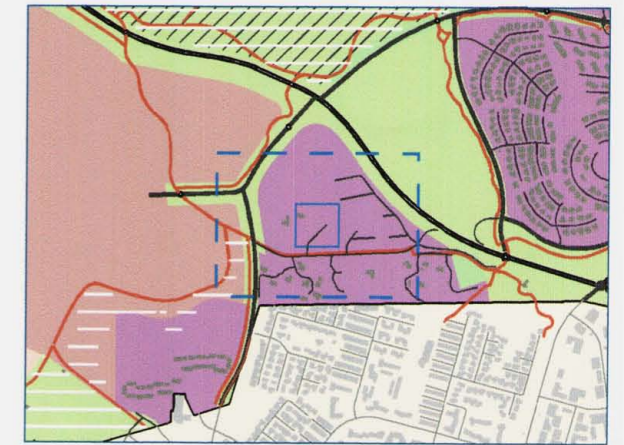



Fyrir breytingu 1:1000






Eftir breytingu 1:1000



HLUTI AF AÐALSKIPULAGI GARÐABÆJAR 2004-2016

Deiliskipulag fyrir Garðahraun var samþykkt í bæjarstjórn Garðabæjar 20. nóv. 2003. Óveruleg breyting deiliskipulagsins var samþykkt í bæjarstjórn 7. sept. 2006.

Skýringar

-  svæði deiliskipulagsbreytingar
-  mörk byggingarreits
-  bílastæði á lóð



Breyting:

Bílastæði færast og mörk byggingarreits breytast.

Deiliskipulagsbreyting þessi hefur fengið meðferð í samræmi við 2. mgr. 26. gr. skipulags- og byggingarlaga nr. 73/1997 m.s.br.. Breytingin var samþykkt í skipulaganefnd Garðabæjar þ. 14.5. 2008 og í bæjarstjórn Garðabæjar þ. 15.5. 2008.

Tillagan var grændarkynnt frá 22.5. 2008 með athugasemdafesti til 20.6. 2008.

Auglýsing um gildistöku breytingarinnar var birt í B-deild Stjórnartíðinda þann _____ 2008.

Bæjarstjórn tekur að sér að bæta það tjón sem einstakir aðilar kunna að verða fyrir við breytinguna.



LYNGPRÝÐI 7, GARÐABÆ
BREYTING Á DEILISKIPULAGI

SKIPULAGSVEIÐA: PÁLMAR ÓLAFSON ARKITEKTI, LYNGPRÝÐI 2, 110 REYKJAVÍK
 Daga 21. maí 2008