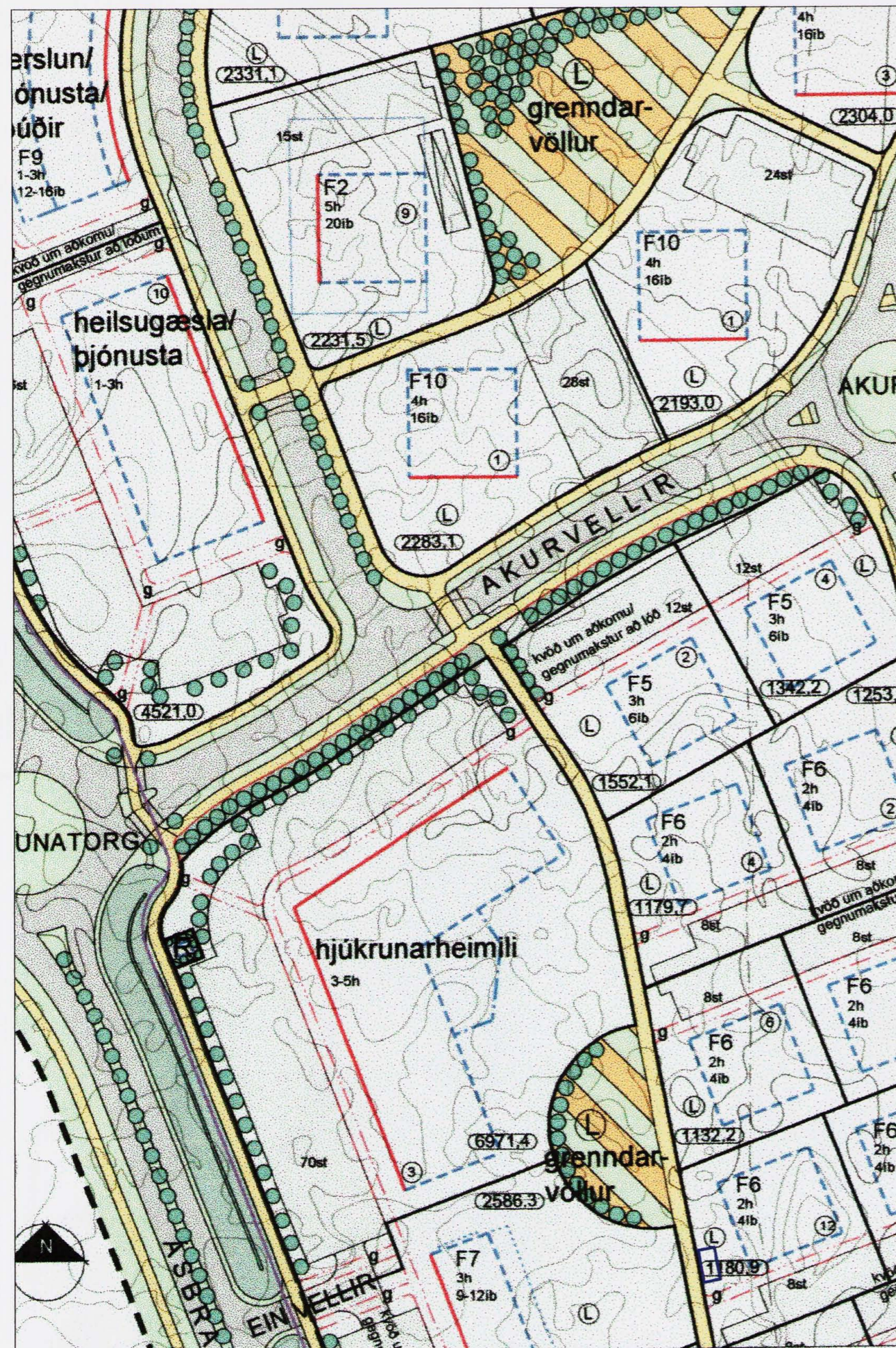


HAFNARFJÖRÐUR

SAMÞYKKTIR

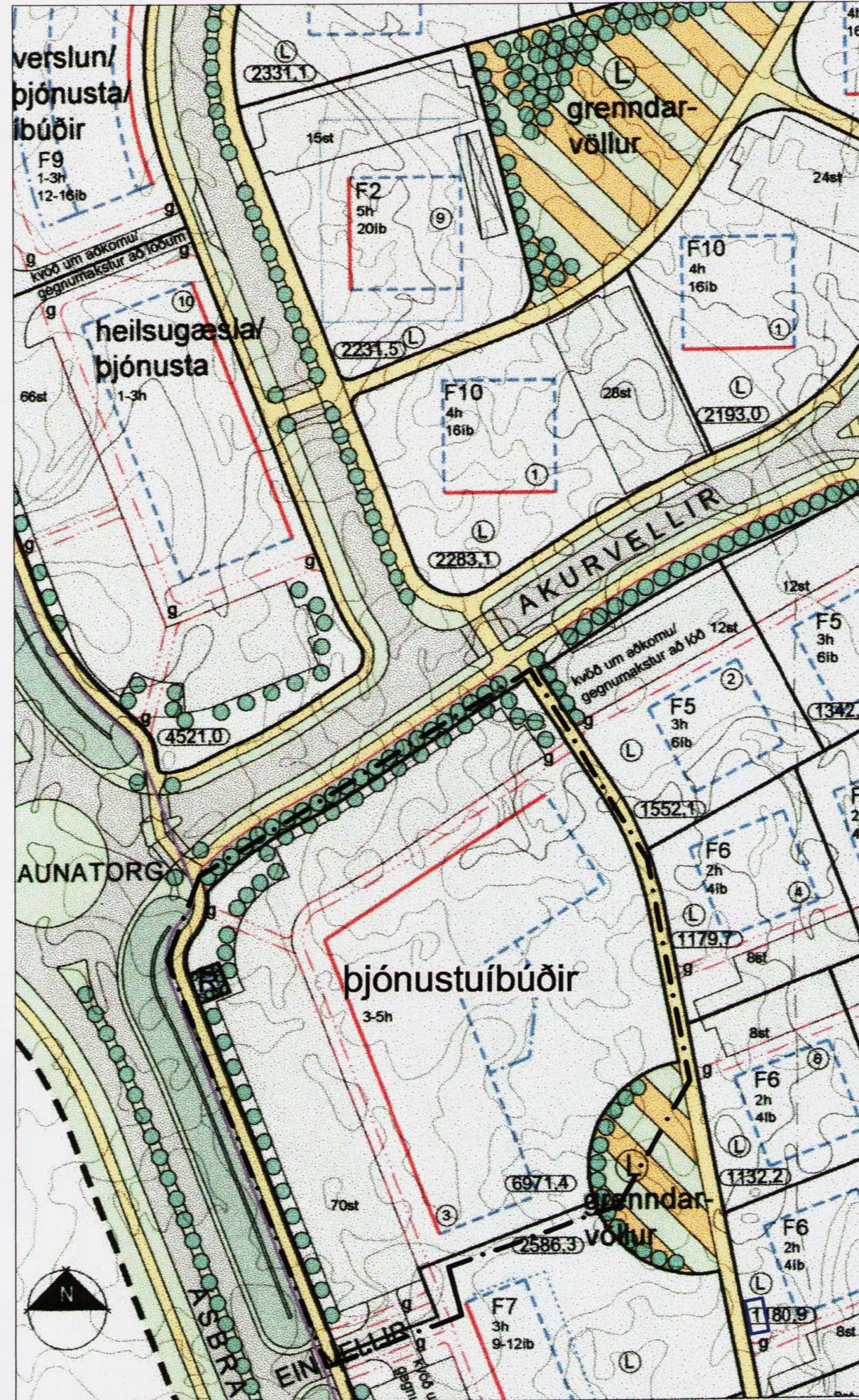
FYRIR

EFTIR



DEILISKIPULAG VALLA 3. ÁFANGA
 Samþykkt í bæjarstjórn þann 14 september 2004 og
 öðlaðist gildi með birtingu í B-deild Stjórnartíðinda 11. okt. 2004
 með síðari breytingum.

M = 1:1000



TILLAGA AÐ BREYTTU DEILISKIPULAG VALLA 3. ÁFANGA M = 1:1000

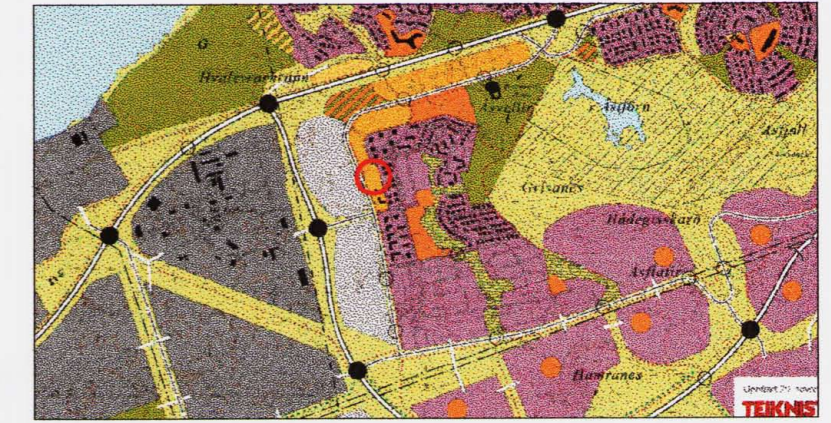
LAGT ER TIL AÐ GERÐ VERÐI
 EFTIRFARANDI BREYTING Á
 DEILISKIPULAGSSKILMÁLUM
 FYRIR VELLI 3. ÁFANGA

Í stað texta á bls. 27 í skilmálum
 útg. 0.4:
 5.4 Lóð fyrir hjúkrunarheimili

Á skipulagssvæðinu er ein lóð
 fyrir 3-5 hæða hjúkrunarheimili
 með þjónustumiðstöð fyrir aldrað

Í stað komi texti:
 5.4 Lóð fyrir þjónustuíbúðir
 Á skipulagssvæðinu er ein lóð
 fyrir 3-5 hæða þjónustuíbúðir
 fyrir aldraða.

Að öðru leiti gilda núgildandi
 skipulagsskilmálar fyrir Velli
 3. áfanga, útg. 0.4,
 dags. 25.01.2005.



Yfirlitskort úr aðalskipulagi Hafnarfjarðar
 2005 - 2025

Merkingar tákna :

	Skulagssvæði		Óþró svæði
	Lóðarmörk		Óhrætt haugur
	Bindandi byggingarlína		Leikvæð, grenndarvöllur / sandi basarinn
	Byggingarheimur		Leikvæð á lóð
	Byggingarheimur útdreginnar 1 hæð		Kvæð um almennan gangveg
	Byggingarheimur neðanjarðar bilageymalu		Kvæð um gróðurbeli
	Byggingarheimur útbýggingar		Kvæð um ljágróður
	Bilastæði - fíkt		Spennistöð Hítavælu, Suðurnesja
	Rampa til neðanjarðar bilageymalu		Hljóðmörk
	Gangstítt		Stoppistöð strætvisvagna
	Gata		

Samþykktir :

DEILISKIPULAG ÞETTA, SEM FENGID HEFUR
 MEDFERÐ SKV. 1. MGR. 26. GR. SKIPULAGS-
 OG BYGGINGARLAGA NR. 73/1997, VAR
 SAMÞYKKT Í SKIPLAGS- OG BYGGINGARFUNDI
 HAFNARFJARÐAR

ÞANN 13.06.2008

F.H. SKIPLAGS- OG BYGGINGARRÁÐS

TILLAGAN VAR AUGLÝST FRÁ 05.05.2008
 TIL 03.06.2008

SKIPLAGSSTOFNUN HEFUR FENGID ÞESSI
 GÖGN TIL YFIRFERÐAR SKV. LÖGUM NR.
 73/1997

BREYTT DEILISKIPULAG VALLA 3. ÁF. Í HAFNARFIRÐI,
 FYRIR LÓÐ NR. 3 VIÐ EINIVELLI



SKIPLAGS- OG BYGGINGARSVID
 HAFNARFJARÐAR

ÞANN 16. APRIL 2008.

ANNA SOFÍA KRISTJÁNSDÓTTIR ARK.