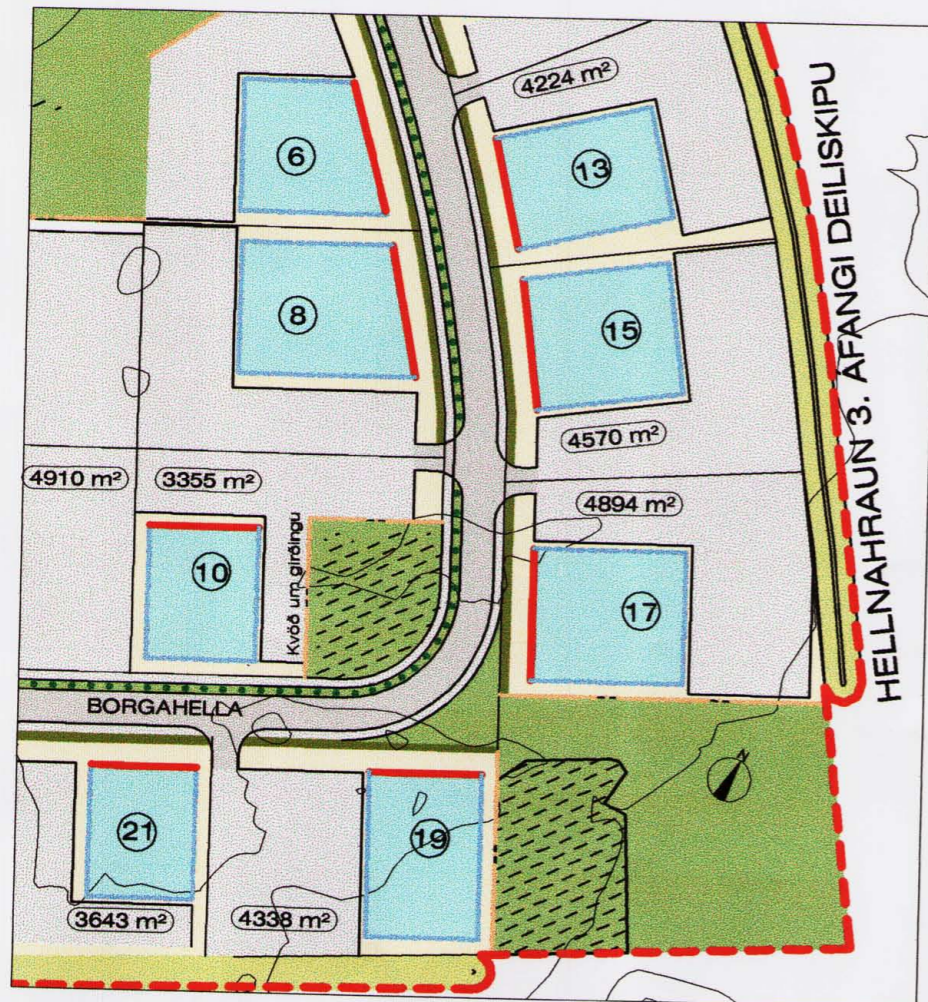
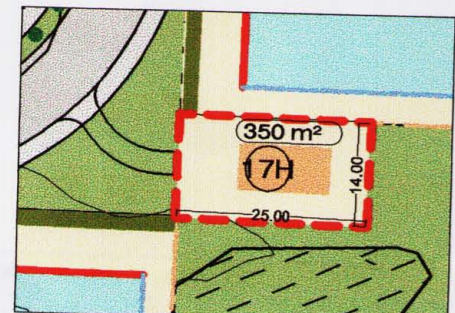


HAFNARFJÖRÐUR

FYRIR

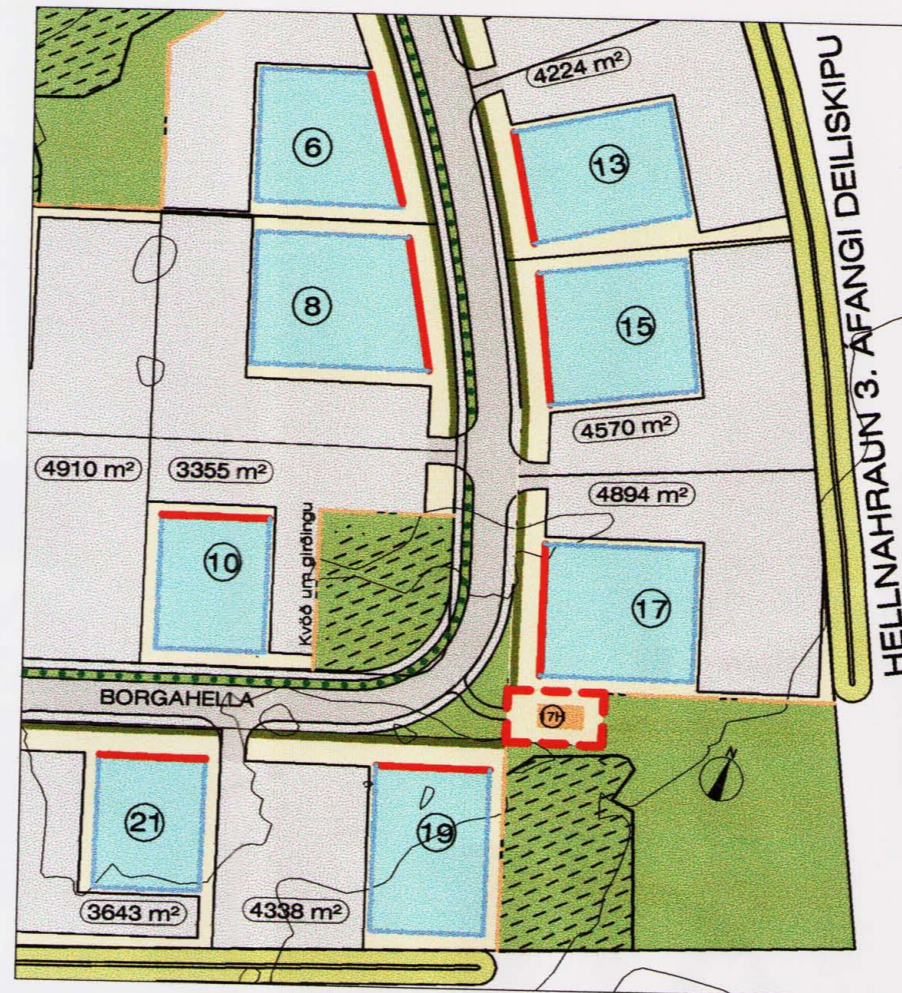


Núgildandi deiliskipulag Hellnahrauns 3. áf
samþykkt í bæjarstjórn Hafnarfjarðar 26. júní 2007
og tók gildi 24. júlí 2007 með birtingu í B-deild stjórnartíðinda



1:1000

EFTIR



Tillaga að breyttu deiliskipulagi.
Tillagan felur í sér að bætt verði við 178 m² lóð sunnan við
lóðarmörk Borgarhella 17, með 6x12 m bygginarreit fyrir
spennistöð. Lóðin verði við Borgarhella 17H. Aðkoma að
lóðinni verði um 3 m breiðan stíg sem tengist göngustíg við götu.

1:2000

SAMÞYKKTIR



YFIRLITSMYND

SKÝRINGAR

	Mörk skipulagssvæðs		Lóðarmörk
	Kvæð um gróður		Byggingareitur
	Opió svæði		Bundin byggingalína
	Óhreyft hraun		Nr. lóða
	Lóð undir veitustofnanir		Stærð lóða
	Göngu stígar		Möguleiki á blástöð aimningsvagna
	Götur		Svæði fyrir grenndargám
	Bílastæði		Kvæð um girðingu á lóðarmörkum er liggja að opnum svæðum
	Gróður manir		
	Lóðir		

DEILISKIPULAG PETTA, SEM FENGID HEFUR MEÐFERÐ SKV. 2. mgr. 26.gr. SKIPULAGS- OG BYGGINGARLAGA NR. 73/1997 VAR SAMÞYKKT HJÁ SKIPULAGS- OG BYGGINGAFULLTRÚA HAFNARFJARÐAR.

PANN: 22. APRÍL 2008

F.H. SKIPULAGS OG BYGGINGAFULLTRÚA HAFNARFJARÐAR

SKIPULAGSSTOFNUN HEFUR FENGID ÞESSI GÖGN TIL YFIRFERÐAR SKV. LÖGUM NR. 73/1997

DEILISKIPULAG PETTA ÖÐLAST GILDI

PANN: _____

BREYTING Á SAMÞYKKTU SKIPULAGI NÝ LÓÐ BORGARHELLA 17H Í DEILISKIPULAGI HELLNAHRAUNS 3. AFANGA



SKIPULAGS- OG BYGGINGARSVIÐ
HAFNARFJARÐAR

12. MARS 2008