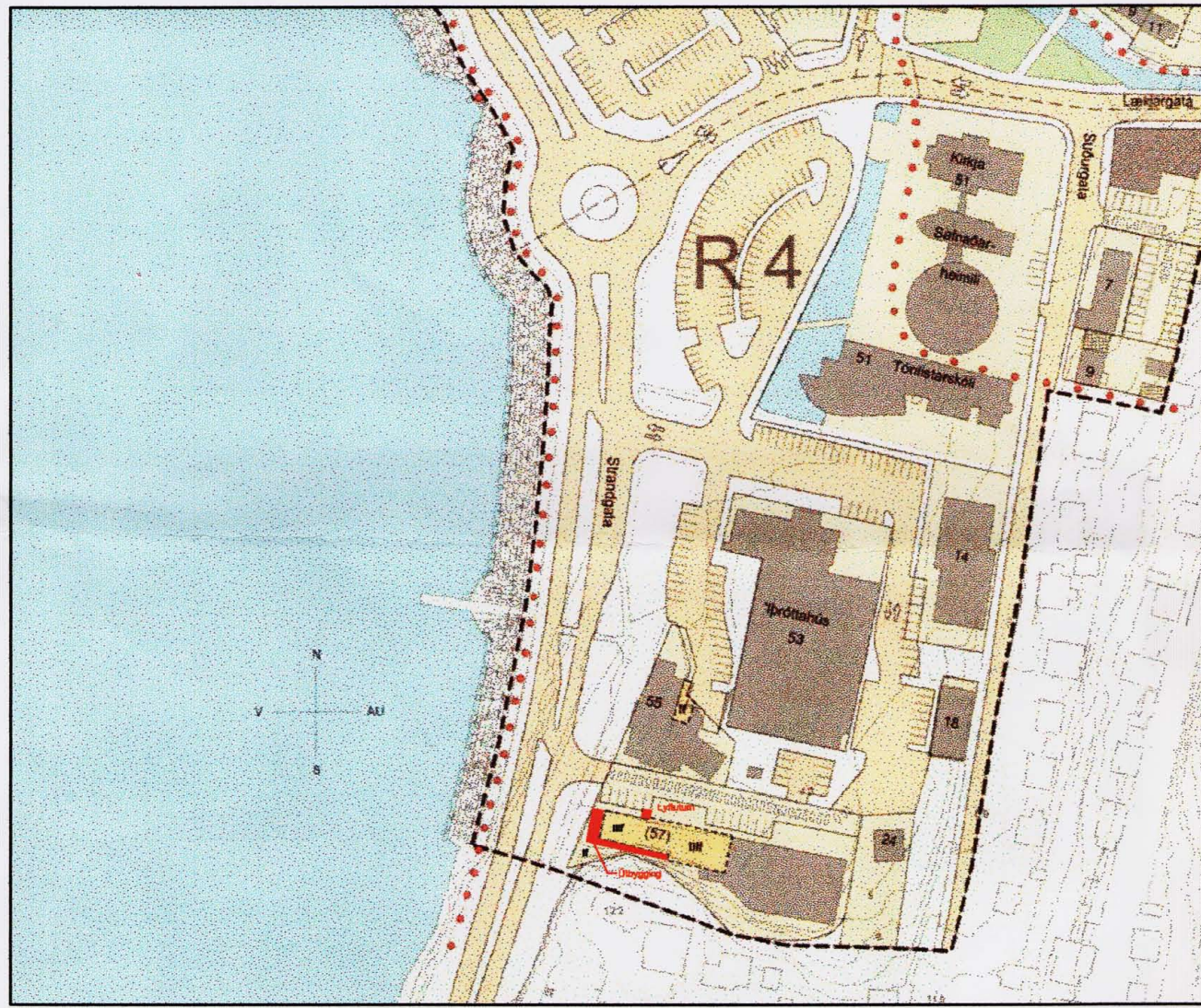


**Stgr. 84700180**  
**TILLAGA AÐ DEILISKIPULAGSBREYTINGU**  
**Hafnarfjörður miðbær svæði R4**  
**Suðurgata 18, stækkun á lóð og byggingareit**

Gildandi skipulag var samþykkt í bæjarstjórn 19.júní 2002 og öðlaðist gildi 19. okt 2002 með síðari breytingu sem var samþykkt í bæjarstjórn 4.10.2005.

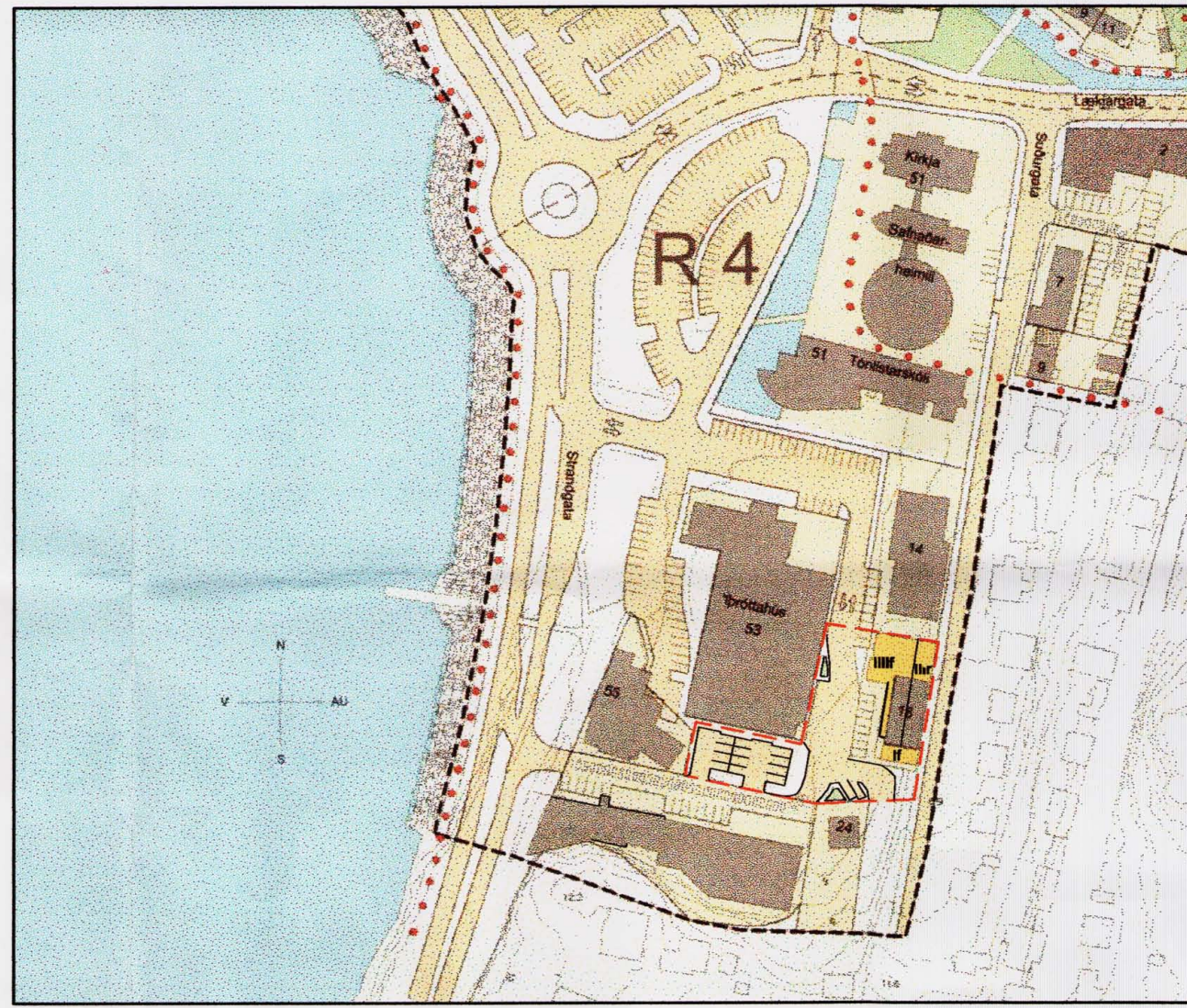


KVARÐI 1:2000

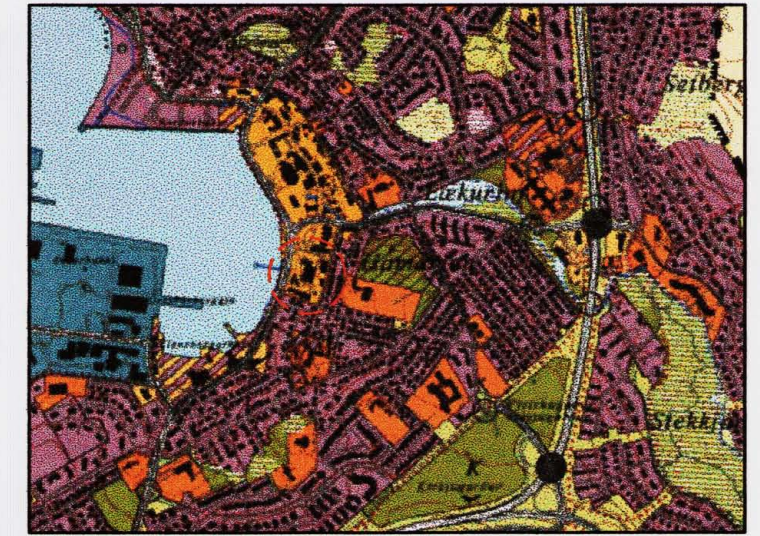
**Greinargerð um skipulagsbreytingu**

Breytingin sýnir stækkun á lóðinni Suðurgötu 18, hún var 229m<sup>2</sup> og verður 713,5m<sup>2</sup>. Fyrirhugað er að byggja við núverandi hús, endurbyggja að hluta og breyta því í hótél, byggt verður ein hæð sunnanmegin við kjallara. Fjöldi hæða í húsinu verða þrjár plús ein þar sem að efsta hæðin er innrægin að Suðurgötu. Þakflötur að Suðurgötu verður með sama halla og áður en hækkar um 0,8m og verður með fjórum kvistum eftir breytingu. Hlið hússins að Suðurgötu verður því tvær hæðir frá gólfkóta aðkomuhæðar með portbyggðu risi og kvistum en hlið hússins að ípróttahúsinu verða fjórar hæðir. Mænishæð hækkar um 0,8m verður í K:17,26. Heimill samantagður hámarks gólfplötur byggingar á lóðinni verða 1700m<sup>2</sup>. Bifreiðastæði á lóð Suðurgötu 18 verða 8. Nokkrum bílastæðum við ípróttahús verður breytt í nútæði og bifreiðastæðum austan við ípróttahús fjölgað um fjögur. Fjöldi bifreiðastæða fækkar um 3.

**BREYTT SKIPULAG**



KVARÐI 1:2000



HLUTI AF AÐALSKIPULAGI HAFNARFJARÐAR 2005-2025

**SKÝRINGAR**

- Mörk deiliskipulagsbreytingar
- Mörk skipulagssvæðis
- Götur
- Lóð
- Göngutígar
- Núverandi byggingar
- Nýbygging
- Vatnsléttir
- Kvæð um umferð
- Hóshæðir  
= fjöldi hæða, r= ris, f=flöt þak

**Upplýsingar:**

- a) Lóðin Suðurgata 18 verður 713,5m<sup>2</sup>.
- b) Byggingarreit lóðarinnar breytt.
- c) Mænishæð hússins verður í K:17,26
- d) Hámarks byggingamagn verður 1700m<sup>2</sup>.
- e) Nýtingahlutfall verður 2,38.

Að öðru leiti verða gildandi skipulagskilmálar óbreyttir.

Deiliskipulagsbreyting þessi sem fengið hefur meðferð í samræmi við ákvæði 1. mgr. 26. gr. skipulags og byggingarlaga nr.73 / 1997.

Breytingin var auglýst frá 25.10.2007 til 22.11.2007

Með athugasemdafresti til 6.12.2007

Breytingin var samþykkt í skipulagsráði

Þann 19. febrúar 2008

*[Signature]*  
 F.h. skipulags- og byggingaráðs



og í bæjarstjórn Hafnarfjarðar

Þann 26. febrúar 2008

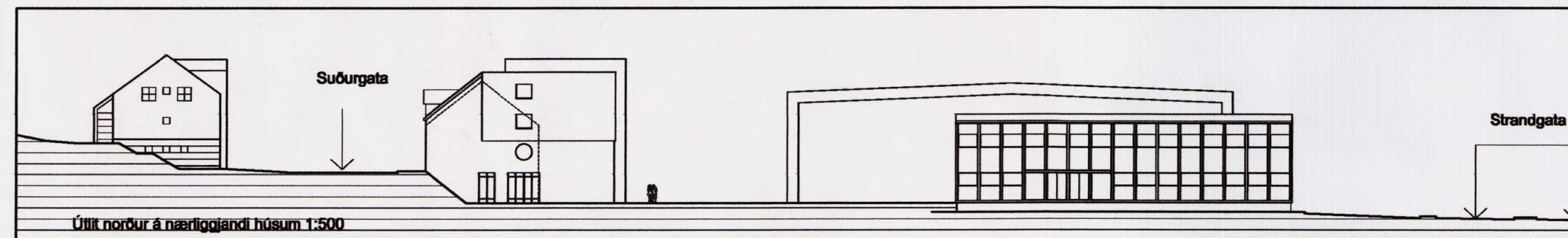
*[Signature]*  
 Bæjarstjórinn í Hafnarfirði



Skipulagsstofnun hefur fengið þessi gögn til meðferðar í samræmi við lög nr. 73/1997.

Auglýsing um gildistöku breytingarinnar var birt í B-deld

Stjórnartíðanda þann \_\_\_\_\_ 200\_\_



**Hafnarfjörður miðbær**  
**BREYTING Á DEILISKIPULAGI**  
**SUÐURGATA 18**

**TEKTON**  
 HÖNNUN - SKIPULAG - RÁÐGJÖF

BORGARTÚNI 6  
 105 REYKJAVÍK  
 ICELAND  
 KT: 47293-2109  
 Daga 15.02.2008  
 Tölkning nr. A-0101

TEL: +354 581 1910  
 FAX: +354 581 1921  
 TEKTON@TEKTON.IS  
 WWW.TEKTON.IS