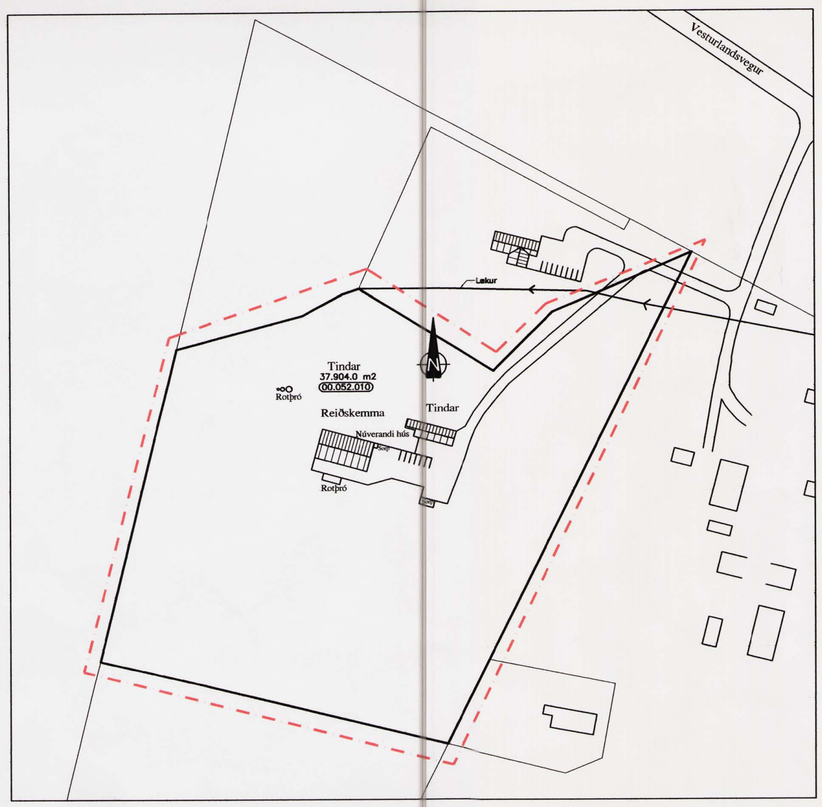

Núverandi skipulagsstaða. Mkv. 1:2000

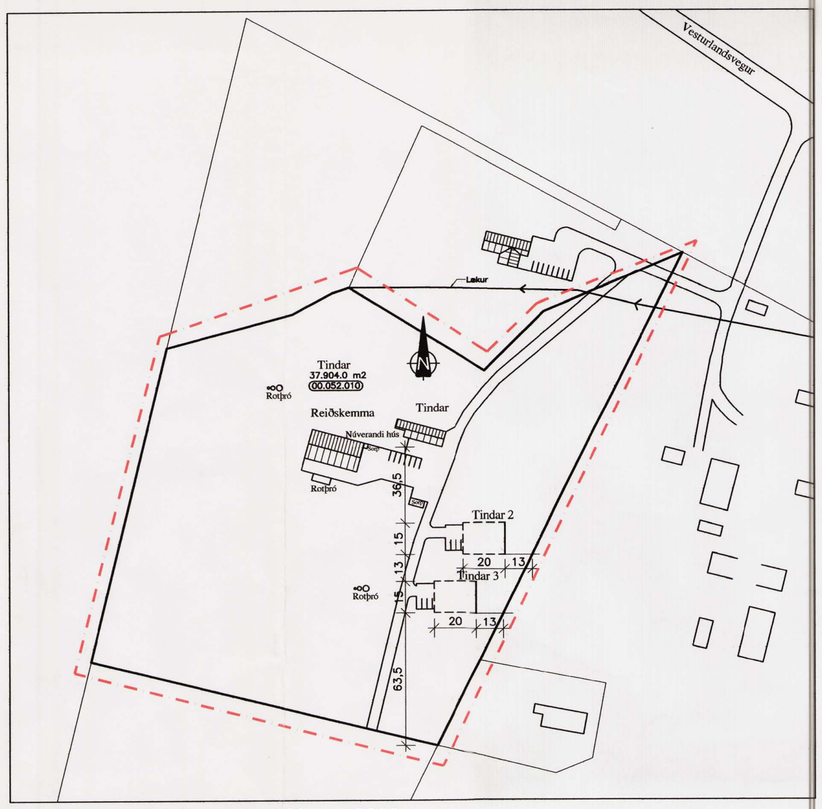

Tillaga að deiliskipulagi. Mkv. 1:2000

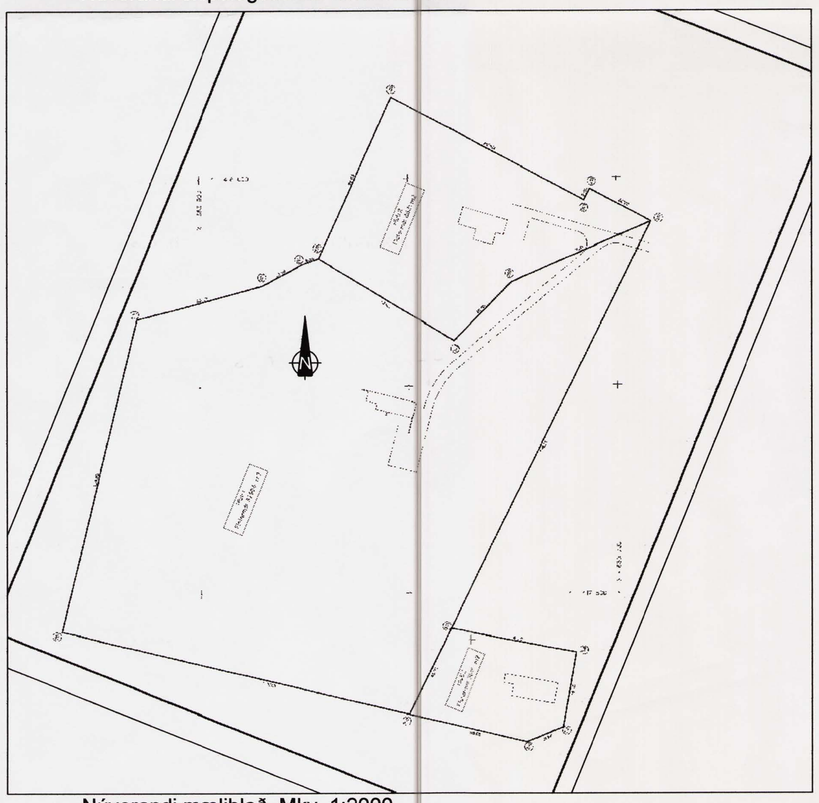

Núverandi mæliblað. Mkv. 1:2000

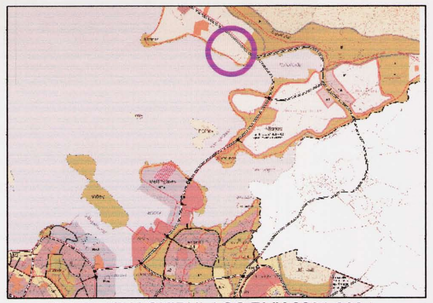

HLUTI AÐALSKIPULAGS RVK 2001-2024

SKÝRINGAR:

Afmörkun breytingar

Byggingareitur

Lóðamörk

GREINAGERÐ:
Lóðin Tindar á Kjalarnesi er landbúnaðarlóð með íbúðarhúsi og reiðskemmu.
Breytingin felur í sér að leyft verði að byggja tvö íbúðarhús á einni hæð.

GILDANDI SKILMÁLAR:
1.0 Sameiginleg ákvæði.

Sameiginlegur vegur liggur að húsunum og húsin skulu tengjast sameiginlegri rotþró.

2.0 Byggingareitir.

Byggingareitir eru sýndir með brotalínum, sem er leiðbeinandi staðsetning veggja og hinsvegar með heilli línu, sem táknar bundna byggingarlínu.
Byggingar skulu vera innan byggingareits.

Deiliskipulag þetta sem fengið hefur meðferð í samræmi við ákvæði 25. gr. skipulags- og byggingarlaga nr. 73/1997 var samþykkt í SKIPULAGSRÁÐI þann 28. mars 2007 og í BORGARRÁÐI þann 12. apríl 2007

Tillagan var auglýst frá 18. apríl 2007 með athugasemdafresti til 30. maí 2007.

Auglýsing um gildistöku deiliskipulagsins var birt í B-deild Stjórnartíðinda þann _____ 200_.

HEITI VERKS: Tindar, íbúðarhús				
116, Kjalarnesi				
HEITI TEIKNINGAR: TILLAGA AÐ DEILISKIPULAGI				KVARDI: 1:2000
HANNAD: DKK	TEIKNAD: DKK	VERKNR: 1.083	BREYTINGNR: 00	DAGS.: 19.06.2006
SAMÞYKKT:				TEIKN. NR. D01

TEIKNISTOFAN H.R. ehf
Húsbyggingar og ráðgjöf
Davið Karl Karlsson
Byggingafræðingur BFI
Næfurás 2, 110 Reykjavík
SÍMI:567 6111
FAX: 567 6111
E- MAIL: dkk@internet.is
KT: 231256-2539