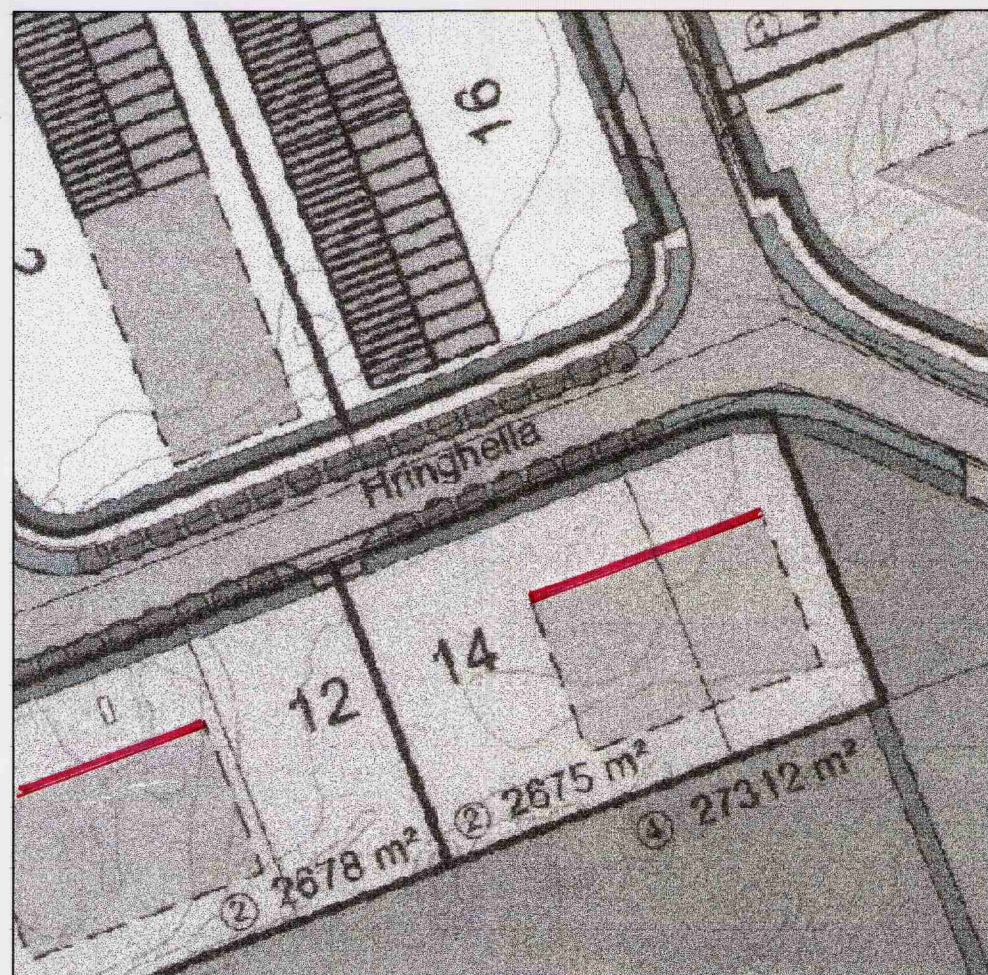


FYRIR

Mkv. 1:1000

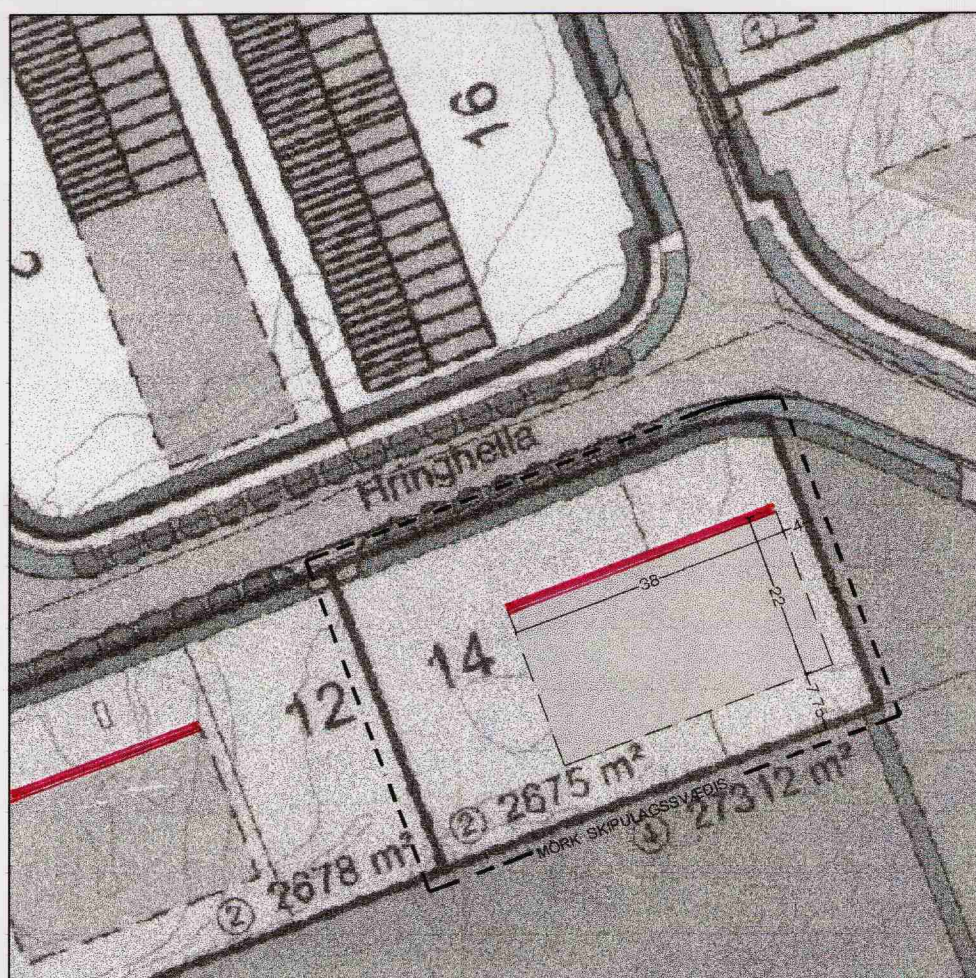


Athafnarsvæði Hellnahraun 1. áfangi

Upphaflega samþykkt af bæjarstjórn Hafnarfjarðar þ. 16.05.2000, með síðari breytingum.

EFTIR

Mkv. 1:1000

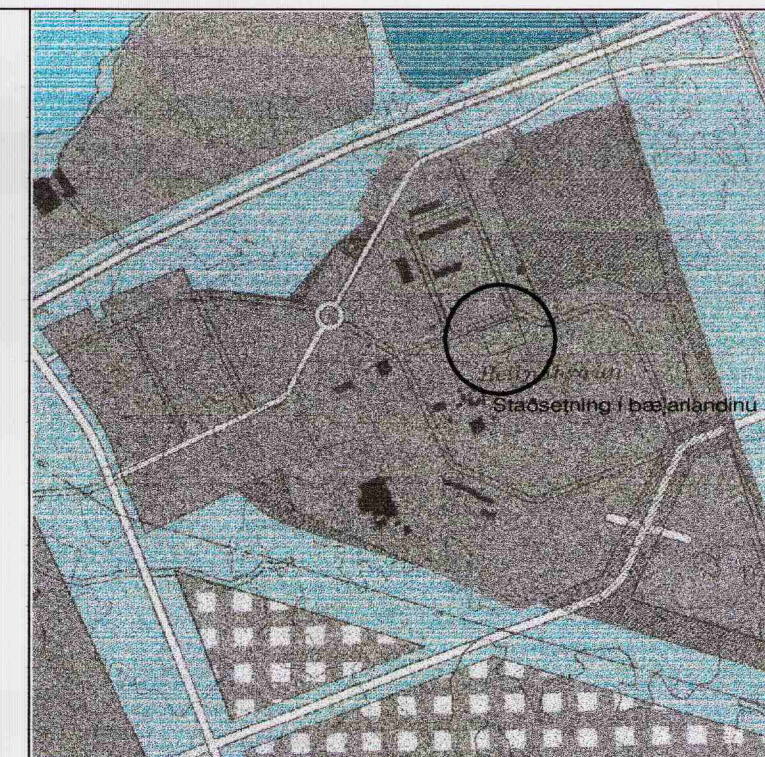


Breytingar á gildandi deiliskipulagi.

Breytingin tekur einungis til húss nr. 14 við Hringhella.

Breytingin fellst í stækkun byggingarreits til beggja hliða um samtals 5 metra eins og sýnt er á uppdraetti hér til að ofan. Byggingarreitur verður þá 22 x 38 m. og liggur 4 m. frá lóðarmörkum til austurs og 7,75 til suðurs. Ekki er farið fram á frekari breytingar á gildandi skilmálum skipulagsins.

Rökstuðningur:
Breyting þessi er gerð til að skapa betri nýtingu á lóðinni og að fá möguleika til að vera með innkeyrsluhurðir við báðar langhliðar hússins.



- mörk skipulagssvæðis
- byggingarreitur
- bundin byggingarlína



DEILISKIPULAG ÞETTA VAR SAMÞYKKT Á AFGREIÐSLUFUNDI SKIPULAGS- OG BYGGINGARFULLTRÚANS Í HAFNARFIRÐI.

Þann 22/9 2004.

Björn Þ.
SKIPULAGS- OG BYGGINGARFULLTRÚINN Í HAFNARFIRÐI.

Deiliskipulag þetta hefur fengið málsmeðferð skv. 2. mgr. 26 gr. skipulags- og byggingarlaga nr. 73/1997.

SKIPULAGSSTOFNUN HEFUR FENGIÐ ÞESSI GÖGN TIL YFIRFERÐAR Í SAMRÆMI VIÐ LÖG NR. 73/1997

Bæjarsjóður tekur að sér að bæta það tjón sem einstakir aðilar kunna að verða fyrir við breytinguna.

Athafnasvæði - Hellnahraun 1. áfangi
Breyting á deiliskipulagi lóðar Hringhella 14

VERK. NR. 277

TEIKN. NR. 01

DAGS. 06.07.2004

MÁL. 1:1000

BREYTT.

JÓN GUÐMUNDSSON ARKITEKT

VINNUSTOFA SUÐURLANDSBRAUT 16 REYKJAVÍK SÍMI 552 5055

KT. 310551
3259