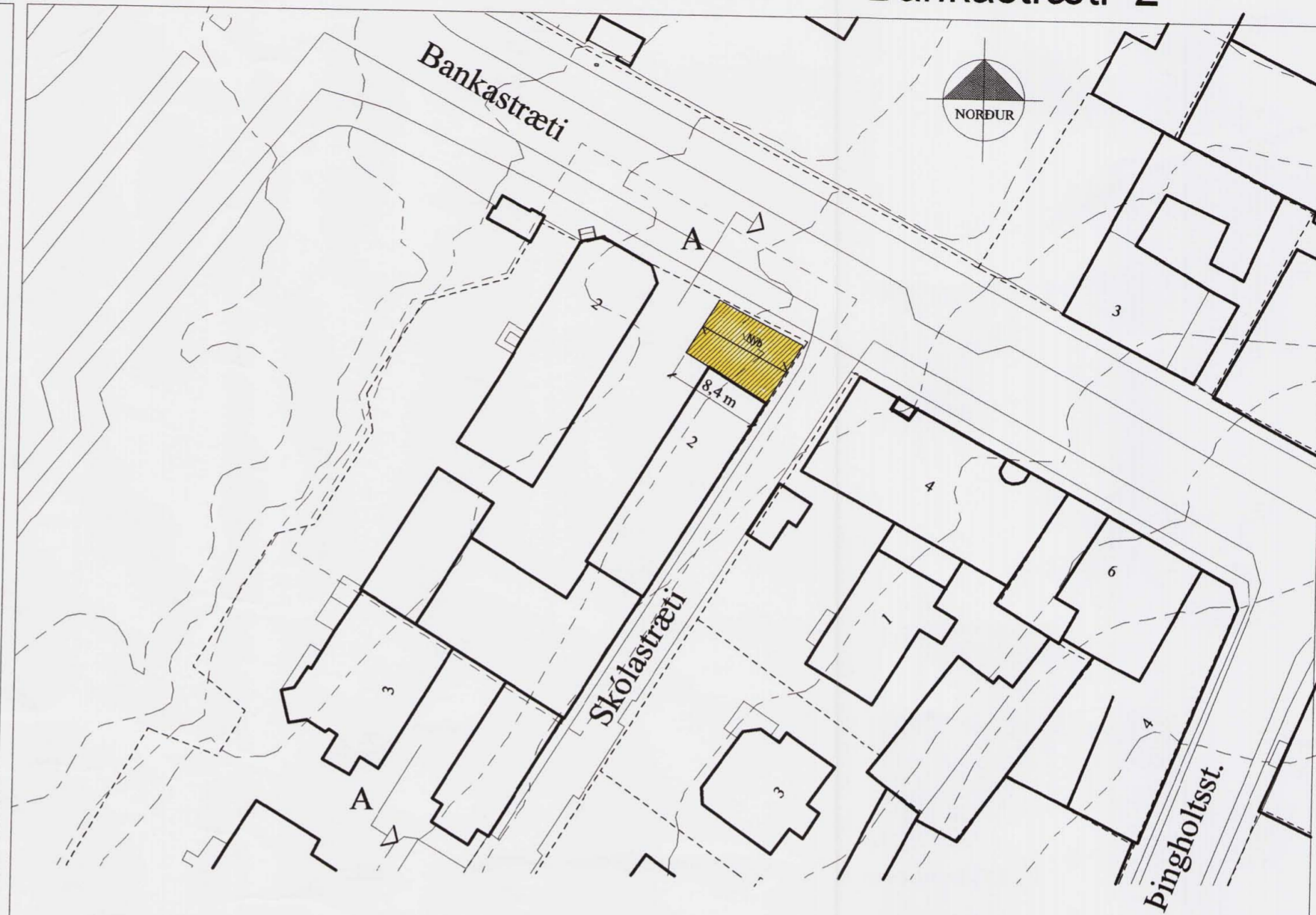


# REITUR 1.170.1 og 2



GILDANDI DEILISKIPULAG samþykkt 16.7.2002 og breyting v. Bankastr.4 og Skólastr. 1 samb. 17.3.2004.

# Bankastræti 2



BREYTING Á DEILISKIPULAGI 1:500

## GREINARGERÐ:

### Bankastræti 2.

Staðgreinir: 1.170. 101  
Landnr.: 101328

Elstu húsin á lóðinni eru brauðgerðarhús eða bakarí, sem P.C. Knudtson kaupmaður lét reisa 1834 og íbúðarhús Bernhöfts bakara, reist sama ár. Ennfremur voru þá sk. móhús reist við Skólastræti. Nokkrum árum seinna eða 1861 var kornhlaðan byggð milli bakarísins og móhúsanna í stað skúra sem þar höfðu staðið áður. Söluþúðin var svo flutt í viðbyggingu norðan við íbúðarhúsið að götunni, Bakarabrekkunni, sem nokkrum árum seinna var skirð upp á nýtt og nefnd Bankastræti. Nýrst á lóðinni fékk KRON leyfi árið 1933 til að reisa einnar hæðar viðbót við geymsluhúsnæði við Skólastræti, húsið var forskallað tímberhús, þar sem rekin var matvöruverslun og síðar bókabúð. Móhúsin og Kornhlaðan brunnu 1977 og tveimur árum seinna voru húsin Bankastræti 2 og Amtmannsstígur 1 friðuð skv. þjóðminjalögum. Sama ár tóku Torfúsamtökin húsin á leigu af ríkissjóði en frá árinu 1985 hefur sjálfseignarstofnunin Minjavernd haft á hendi rekstur allra mannvirkja á Bernhöftstorfunni. Gömlu húsin hafa öll verið endurbyggð og ný hús byggð í stað þeirra sem hafa horfið.

Breyting á deiliskipulagi nú tekur til lóðarinnar Bankastræti 2 innan reitsins 1.701.1. Gert er ráð fyrir byggingarreit norðan við Móhúsin núverandi að Bankastræti því sem næst á sama reit og KRON-húsið sem lýst var hér að framan. Mænisstefna verði þvert á stefnu Móhúsanna, gólfhæð á 1. hæð sama og gólfhæð á 1. hæð Móhúsanna og gengið inn frá Bankastræti. Gólfhæð á efri hæð verði um 30 cm hærrí en á 2. hæð í Móhúsum og samgengt milli húsanna á 2. hæð. Mænishæð verði ekki meira en 1,2 m hærrí en mænishæð Móhúsanna. Þakfni og ytri klæðningar verði sömu og á Móhúsum og yfirbragð að öðru leyti í samræmi við þær byggingar.

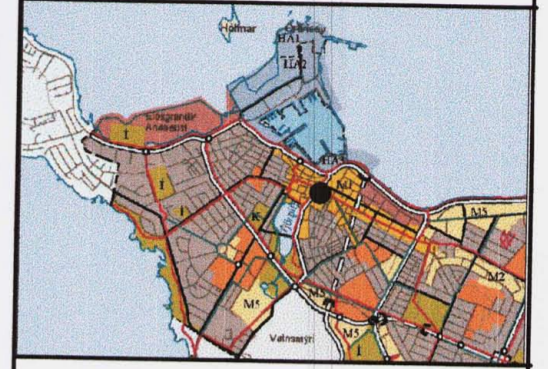
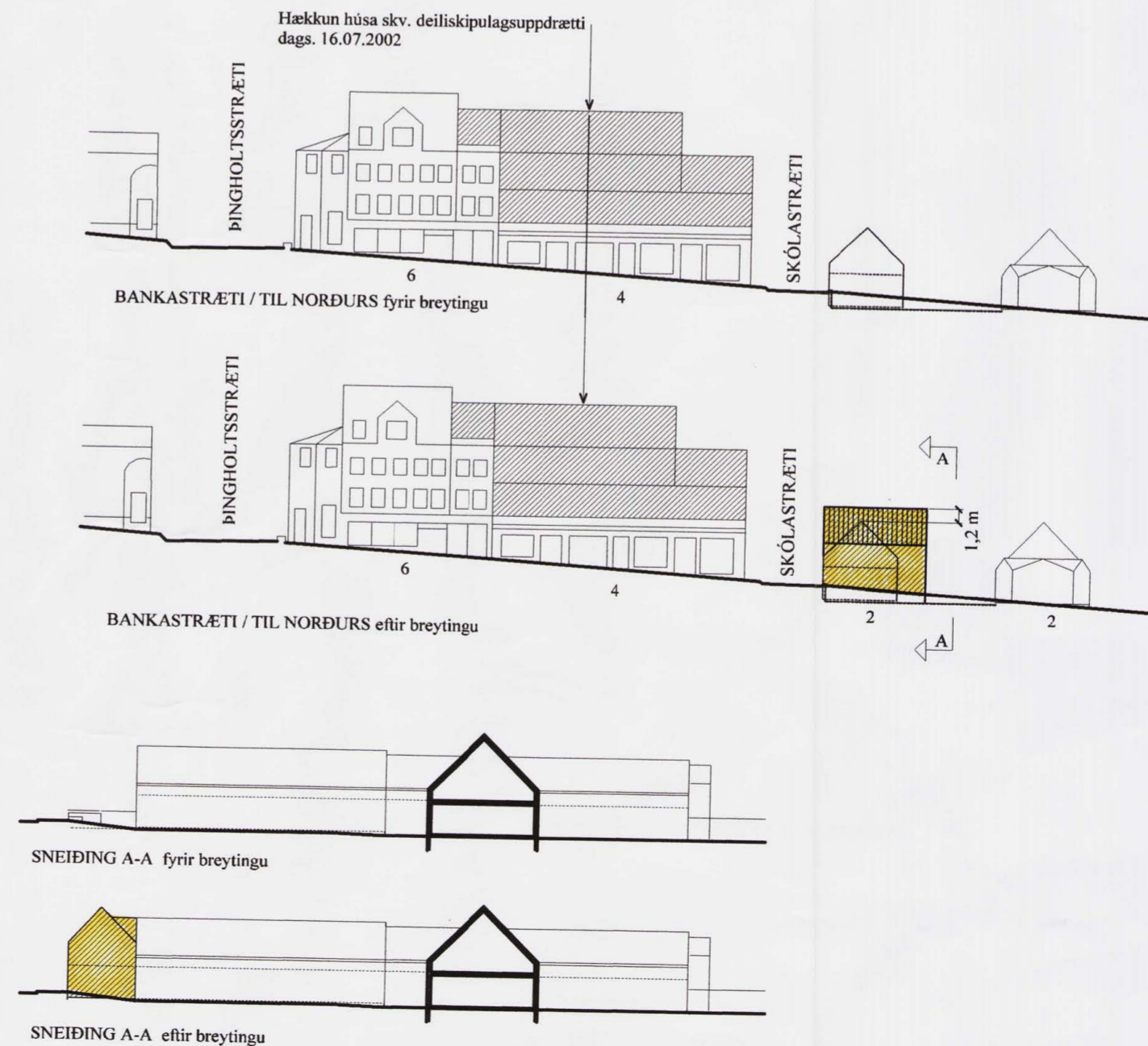
Helstu stærðir fyrir og eftir breytingu á deiliskipulagi:

Fyrir br. Eftir br.

Br. flatarmál: 438,7 m<sup>2</sup> 540,0 m<sup>2</sup>

Lóðirnar Bankastræti 2, Lækjargata 3 og Amtmannsstígur 1 eru samtals taldar vera 2187 m<sup>2</sup>. Engin bílastæði eru á lóðinni.

## GÖTUMYNDIR / SNEIÐINGAR 1:500



STADSETNING REITS 1.138

### SKÝRINGAR:

- AFMÖRKUN DEILISKIPULAGSREITS
- AFMÖRKUN MIÐBORGARINNAR
- NÚVERANDI BYGGINGAR
- BYGGINGARREITUR HÁMARK
- MEGN MÆNISSTEFNA
- LÖÐAMÖRK
- 1KR HÆÐIR / KJALLAR / NYTANLEGT RIS
- SP FJÖLDI BÍLASTÆDA Á LÖÐ
- HV HYVERFISVERND
- VB VERNUN BYGGDAMYNSTURS
- VS VERNUN BYGGDRA SIÐEDA
- VG VERNUN GÖTUMYNDI
- V20 VERNUN 20. ALDAR BYGGINGA
- F1918 BYGGINGAR REISTAR FYRIR 1918
- H: GÖLFKÓTI AÐALHÆÐAR
- 1948 BYGGINGARAR
- 12 HÚSNÚMER

SAMÞYKKTIR:  
Deiliskipulagsbreyting þessi sem hefur fengið meðferð í samræmi við ákvæði 25. gr. skipulags- og byggingarlaga nr. 73/1997 var samþykkt í SKIPULAGSRÁÐI þann 7. júní 2006 og í BORGARRÁÐI þann 15. júní 2006  
Tilgan var auglýst frá 22. júní 2006 með athugasemdafrest til 3. ágúst 2006

Auglýsing um gildistöku byggingarinnar var birt í B-deild Stjórnartíðinda þann 22. júní 2006  
Enger athugasemdir komast við lögum á milli byggis og var því þessi álgædd endanlega á algreiðsluástandi skýpulgættu þann 22. júní 2006

**ARGOS ehf.**  
001  
HANNAB: GMSÖS  
TEIKNAB: GM  
KVARDI: 1.500  
DAGS: 18.04.06  
BREYTT:

Unnið fyrir Minjavernd hf., Amtmannsstíg 2, 101 R.vík.