

REITUR 1.190.2

Table with columns: Landnúmer, Lóðarheiti, Stærð m², Notkun, Nýtingarhl., Brúttófl. Viðbót, Brfl m. viðb., Nýtt nýtingarhl.

Njálsgötureitur 1.190.2 Uppbygging.

Frakkastígur 17 B 1904 Heimilt er að stækka hús innan byggingarreits.

Frakkastígur 19 B 1906 Heimilt er að stækka hús innan byggingarreits.

Njálsgata 26 B 1906 Öbreytt. Húsakönnun: Lagt er til að húsið njóti verndar í ljósgulum flokki.

Njálsgata 28 B 1905 Öbreytt. Húsakönnun: Lagt er til að húsið njóti verndar í ljósgulum flokki.

Njálsgata 30 B 1905 Öbreytt. Gerð er tillaga að kvöð um aðgengi að lóðinni.

Njálsgata 30b B 1906 Heimilt er að framlengja núverandi hús yfir viðbyggingu til austurs.

Njálsgata 32 B 1905 Heimilt er að byggja við húsíð skv byggingarreit.

Njálsgata 32b B 1920 Heimilt er að framlengja núverandi hús til vesturs.

Njálsgata 34 B 1905 Heimilt er að byggja við húsíð innan byggingarreits.

Njálsgata 34b B 1927 Heimilt er að byggja port og ris á núverandi skúr.

Njálsgata 36 B 1935 Heimilt er að hækka ris á þaki (=max 3m).

Njálsgata 38 B 1904 Heimilt er að byggja hæð og ris (h max 3m) við núverandi hús í götulinu.

Njálsgata 40 B 1907 Öbreytt. Ath. Á mælbílaði er kvöð um aðgengi að lóð.

Njálsgata 40b B 1905 Öbreytt. Húsakönnun: Lagt er til að húsíð njóti verndar í ljósgulum flokki.

Njálsgata 42 B 1905 Heimilt er að byggja við hús innan byggingarreits.

Njálsgata 44 B 1910 Heimilt er að byggja við skv byggingarreit, kjallara hæð og ris með porti.

Bergþórugata 1 B 1924 Öbreytt. Húsakönnun: Lagt er til að húsíð njóti verndar í ljósgulum flokki.

Bergþórugata 3 B 1986 Alhuga lóð. Öbreytt.

Bergþórugata 5 B 1921 Heimilt er að byggja við húsíð innan byggingarreits.

Bergþórugata 7 B 1923 Heimilt er að byggja við húsíð innan byggingarreits.

Bergþórugata 9 B 1923 Heimilt er að byggja við húsíð innan byggingarreits.

Bergþórugata 11 B 1922 Heimilt er að byggja við húsíð innan byggingarreits.

Bergþórugata 11a B 1922 Heimilt er að byggja við húsíð innan byggingarreits.

Bergþórugata 15a B 1923 Heimilt er að byggja við húsíð innan byggingarreits.

Bergþórugata 17 B 1980 Heimilt er að byggja við húsíð innan byggingarreits.

Bergþórugata 19 B 1924 Heimilt er að byggja við húsíð innan byggingarreits.

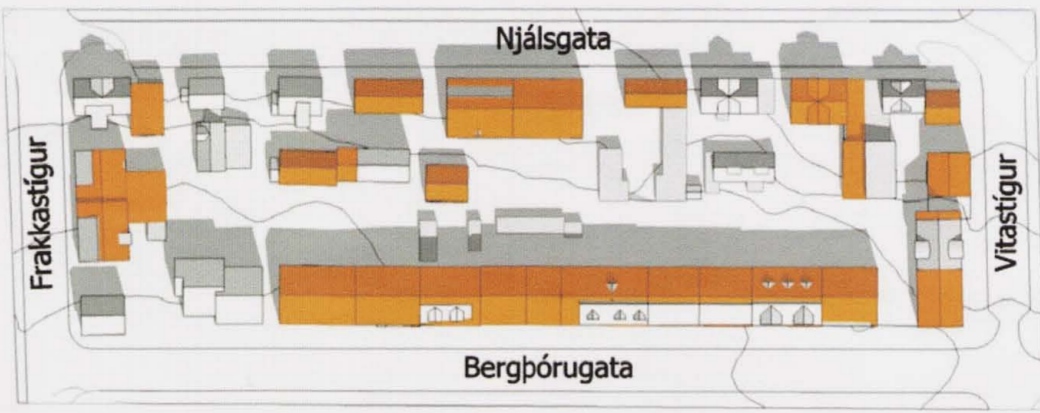
Bergþórugata 21 B 1922 Heimilt er að hækka ris á núverandi húsi.

Vitastígur 18 B 1905 Heimilt er að byggja við húsíð innan byggingarreits.

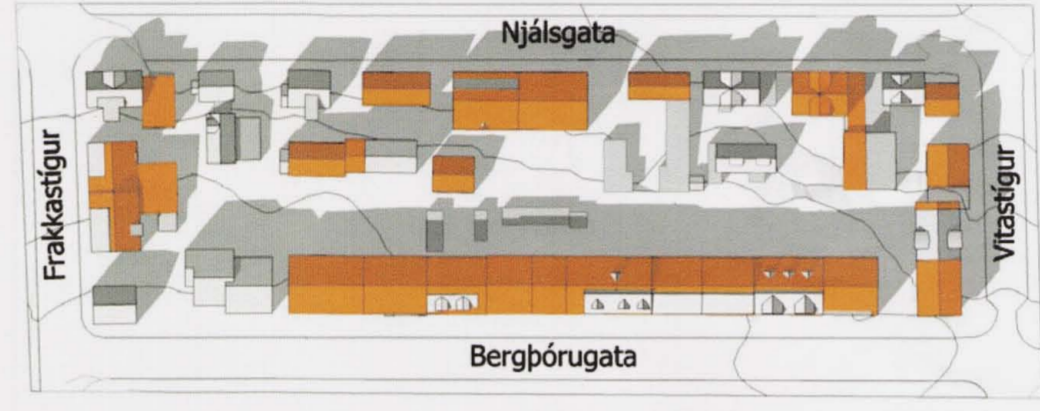
Vitastígur 18a B 1925 Öbreytt.

Húsakönnun: Frakkastígur-Grettisgata-Vitastígur-Bergþórugata.

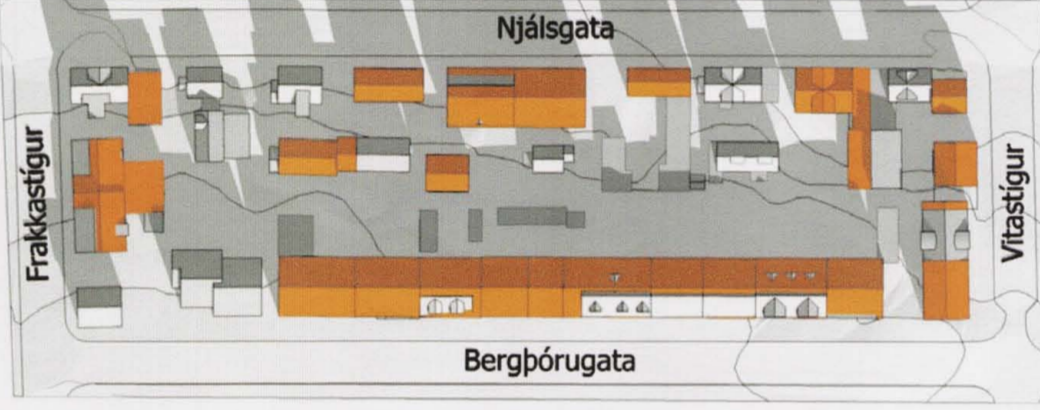
Upplýsingar úr gagnagrunni Reykjavíkur (borgarsjálf/fasteignamat)



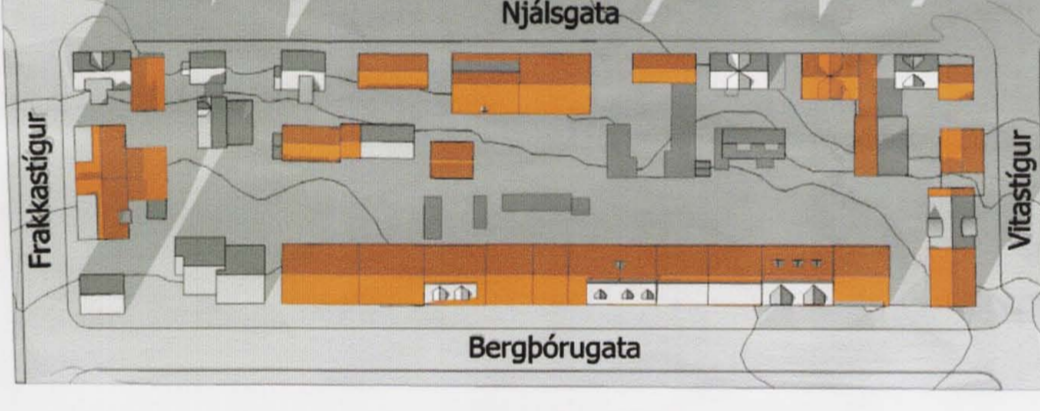
21. JÚNÍ KL. 13:00



21. JÚNÍ KL. 16:00

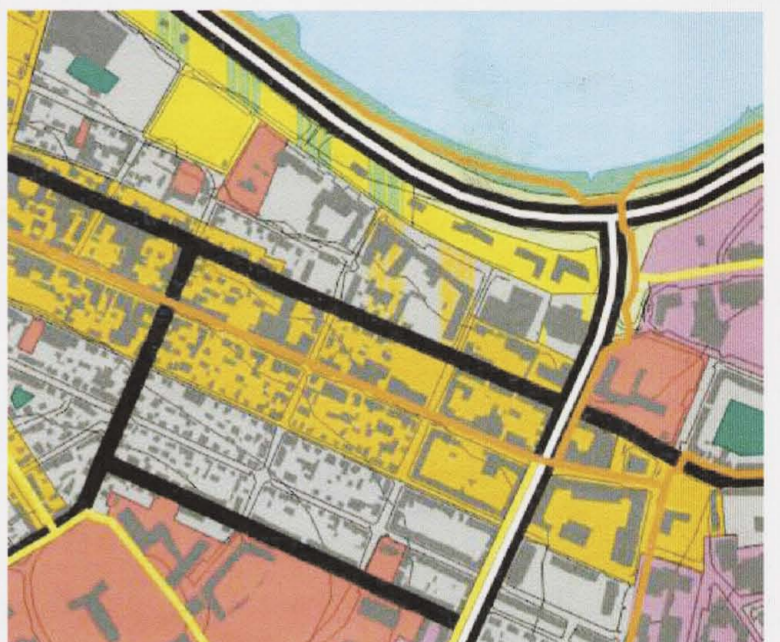


23. MARS KL. 13:00



23. MARS KL. 16:00

SKUGGAVARP



HLUTI AÐALSKIPULAGS REYKJAVÍKUR 1996-2016

NJÁLSGÖTUREITUR 1.190.2

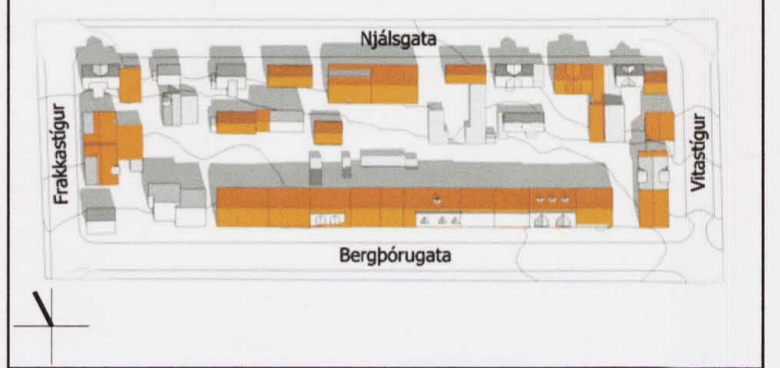


Table with 2 columns: Item number and Description, including items like BREYTING Á BYGGINGARREIT and NY TILLAGA.

Legend table for building types: BYGGINGAR Í ÁGRENNI, NÚVERANDI BYGGINGAR, NÝBYGGING BYGGINGARREITUR, TILLAGA AÐ NIÐURRIFI.

SKÝRINGAR: Deiliskipulag þetta var auglýst frá 16. maí 2007 til 30. júní 2007.

Deiliskipulag þetta sem hefur hlotið meðferð skv. 26. gr. laga nr. 73 / 1997 m.s.b. var samþykkt í skipulagsráði.

Þann 19. júní 2007 og í borgarráði þann 21. júní 2007

Auglýsing um deiliskipulag þetta var birt í B-deld Stjórnartíðinda

Þann 19. júní 2007 with official seal and signature of the municipal council.

VERKKAUPI: SKIPULAGS OG BYGGINGARVIÐ SKIPULAGSFULLTRÚI REYKJAVÍKUR

SIGRÍÐUR MAGNÚSDÓTTIR 292362-6589 ARK.FÁI HANS-OLAV ANDERSEN 121160-2069 ARK.FÁI MNAL

Teiknistofan TRÖÐ

EFNI: NJÁLSGÖTUREITIR DEILISKIPULAGSTILLAGA SVÆÐI: 1.190.2 MÆLIKVARDI: 1 : 500 ÁFANGI: DEILISKIPULAGSTILLAGA SIDASTA DAGSETNING: 18.06.2007 TEIKNINGANÚMÉR: A 3200-190.2-02 BREYTING: 05



GÖTUMYND NJÁLSGATA



GÖTUMYND FRAKKASTÍGUR



GÖTUMYND BERGPÖRUGATA



GÖTUMYND VITASTÍGUR