

Núverandi deiliskipulag:

Staðgreinir: 1.408.101
landnúmer: 104960
Lóðarstærð: 56.456 m²

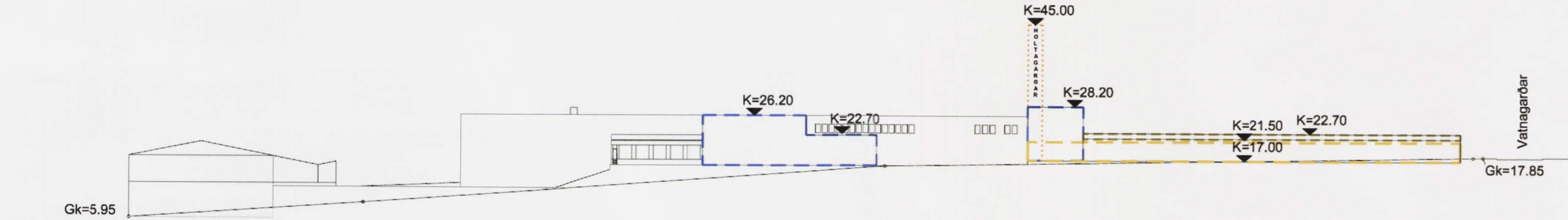
Núverandi deiliskipulag nær einungis yfir lóðina nr 8-10 við Holtaveg og er gert ráð fyrir að byggt verði nýtt anddyri á vestur hlóð húss nr 10 í sömu hæð og núverandi byggt anddyri. Einnig er gert ráð fyrir að byggja móttökurými fyrir vörur, að hluta til á tveimur hæðum með aðkeyrslurampa að efri hæð við norðurlenda húss nr 10. Í dag er húsið nr 10 að hluta til á tveimur hæðum en stór hluti þessa er á einni hæð með mikilli loftlæð. Deiliskipulagið gerir ráð fyrir að sett verði milligöf í þau rými sem ekki eru þegar með milligöf. Ennfremur er gert ráð fyrir að byggður verði skiltaturn, sem tengist nýju anddyri og mun merkjast starfsemi byggingarinnar. Þá er gert ráð fyrir að endurgera bílastæði vestan megin við húss nr 10 og gera bílastæðapall yfir hluta þessa sem tengist mun nýju anddyri og nýjum milligöfnum í húsinu. Gert er ráð fyrir að breytingin leiði af sér um 318 stæða aukningu á lóðinni. Gert er ráð fyrir aðkomu að bílastæði á norður og suðurmörkum palls en úrkeyrslu á vesturmörkum palls, við Vatnagarða og umferð leiðir í norðurátt.

Á fyrstu hæð er gert ráð fyrir stækkun um 1400 m² en á annari hæð er gert ráð fyrir 350 m² viðbyggingum ásamt 5.400 m² í nýjum milligöfnum. Heildarstækkun nemur því um 7.150 m². Heildarbyggingarmagn á lóð verður því eftir breytingu 36.827 m². Nýtingarhlutfall á lóðinni eftir breytingu verður 0,65. Gert er ráð fyrir að heildarfjöldi bílastæða á lóð verði allit að 883 stæði.

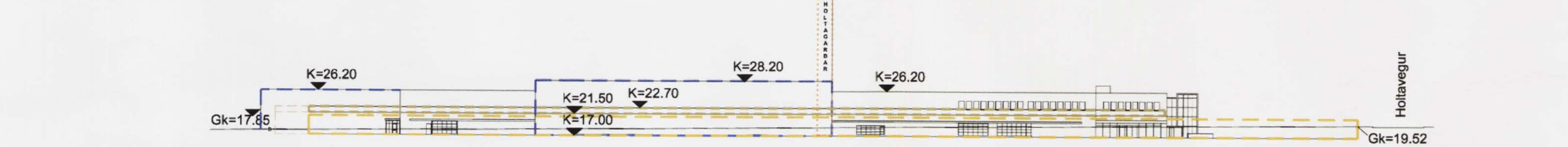
Tillaga að breyttu deiliskipulagi:

Samskvæmt tillögunni er gert ráð fyrir að taka 149 m² af lóðinni á suðvestur horni lóðar sem sýnr að gatnamótum Holtavegar og Vatnagarða. Einnig er sótt um stækkun lóðar í vestur áls 297 m² sem sýnr að Vatnagöðum. Núverandi lóð sem nú er 56.456 m² stækkar því um 149 m² og verður eftir breytingu 56.605 m² að stærð. Samskvæmt tillögunni er jafnframt gert ráð fyrir að núverandi gangstétt sé lögur að vesturhlóð lóðar verði færð til vesturs um 1 m og núverandi gata mjókkúu úr 9 m í 8 m að breidd. Einnig er sótt um nýjan aðkeyrslurampa að efri bílastæðapalli á vestur hlóð lóðar. Byggingareitur skiltaturns er einnig færður litlega til. Ennfremur er sótt um að hækka þegar samþykkt anddyri á vesturhlóð um einn metra eða úr kóta 28,2 í 29,2. Settur er inn byggingareitur fyrir aðkeyrslurampa á norðurhlóð núverandi húss, sem tengist þegar samþykkt viðbyggingu. Samskvæmt tillögunni er gert ráð fyrir að nýjum aukisi litlega eða úr 0,65 í 0,67. Heildarfjöldi bílastæða á lóð verður 851 eftir breytingu. Að öðru leyti haldast eltri skilmálar óbreyttir.

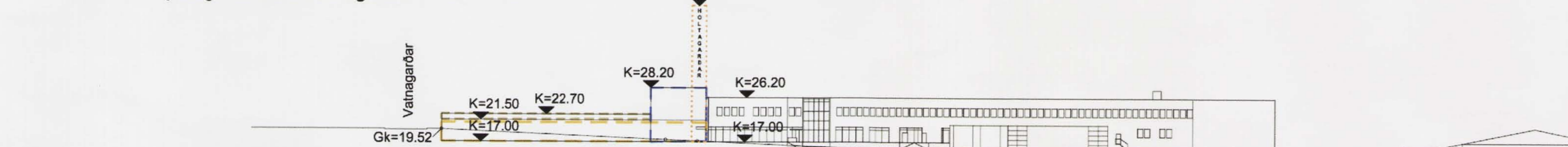
Breyting á stærð lóðar er gerð í þeim tilgangi að bata umferðarlæði innan sem utan lóðar og í tengslum við fyrirliggjandi úrbætur á gatnamótum Holtavegar og Vatnagarða. Aukning á byggingarmagni skýrist af breytingum innanhúss. Breytingar þær sem sótt er um verða því að teijast óverlegar.



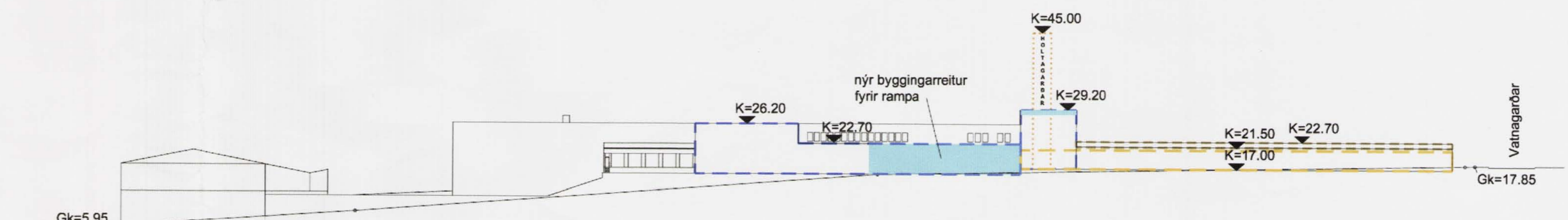
Núverandi deiliskipulag - norðurútlit mkv:1:1000



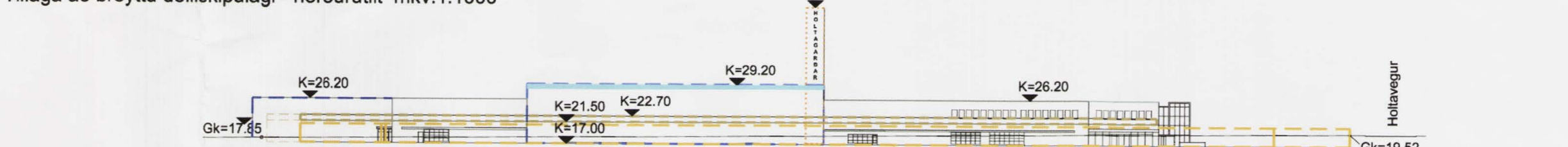
Núverandi deiliskipulagi - útlit frá Vatnagöðum mkv:1:1000



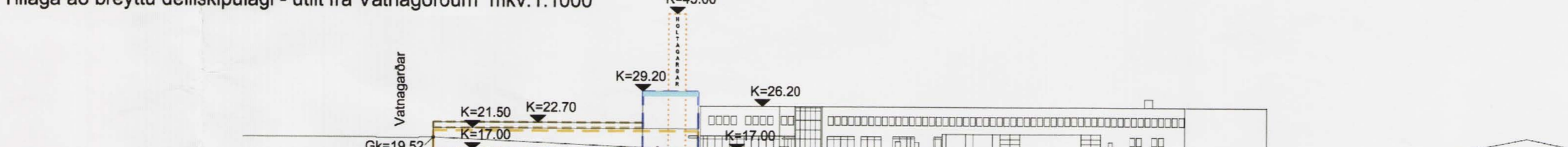
Núverandi deiliskipulag - útlit frá Holtavegi mkv:1:1000



Tillaga að breyttu deiliskipulagi - norðurútlit mkv:1:1000



Tillaga að breyttu deiliskipulagi - útlit frá Vatnagöðum mkv:1:1000



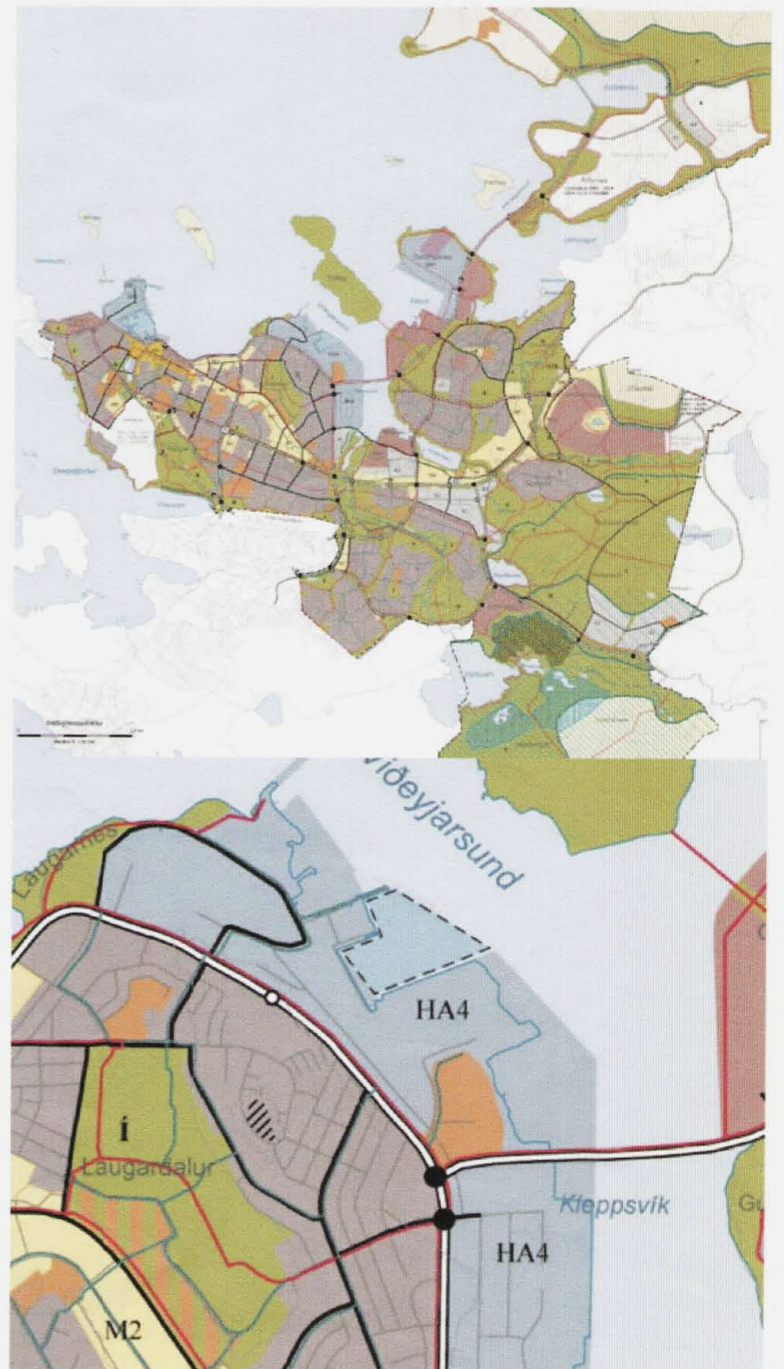
Tillaga að breyttu deiliskipulagi - útlit frá Holtavegi mkv:1:1000



Núverandi deiliskipulag mkv:1:1000



Tillaga að breyttu deiliskipulagi 1:1000



Aðalskipulag Reykjavíkur 2001-2024

- Skýringar:
- Lótarmörk
 - Almörkun deiliskipulagsvæðis
 - Neðri býlastæði
 - Bílastæðapallur
 - Byggingareitur Viðbygginga
 - Skiltaturn
 - breyting á lóðarmörkum, minnkun
 - breyting á lóðarmörkum, stækkun
 - úmsókn um breytingar á byggingareitum og skiltum

Fylgiskjöl:
teikning 0411 Bílastællur neðri hæð dags. 03.05.2007
teikning 0412 Bílastællur efri hæð dags. 03.05.2007
teikning 0414 Tillaga að nýjum gatnamótum, 03.05.2007

Deiliskipulagsbreyting þessi, sem fengið hefur meðferð í samrámi við ákvæmi 26. gr. skipulags- og byggingarlaga nr. 73/1997, var samþykkt í Skýrsluálagi nr. 1 d. 20 07.
Breytingin var ekki gremdarkynt þar sem hún varðaði ekki hagsmuni annarra umsækjanda og Reykjavíkurborgar.
Auglýsing um gildistöku breytingarinnar var birt í B-deild Stjórnartíðinda d. 20 07.

Borgarsjóður tekur að sér að bæta það tjón sem einstakir aðilar kunna að verða fyrir við breytingu þessa.

[Signature]
03.05.2007 Lóðarbreyting, uppkæyrsla á pall og breyting á byggingareit. breytingar gangstétt færð til vesturs og gata mjókkúu úr 9 m í 8 m.

Holtagarðar 8-10
Breyting á deiliskipulagi

08.12.2006 1:1000, 1:4000 03.05.2007 0401
dags. mál breyting