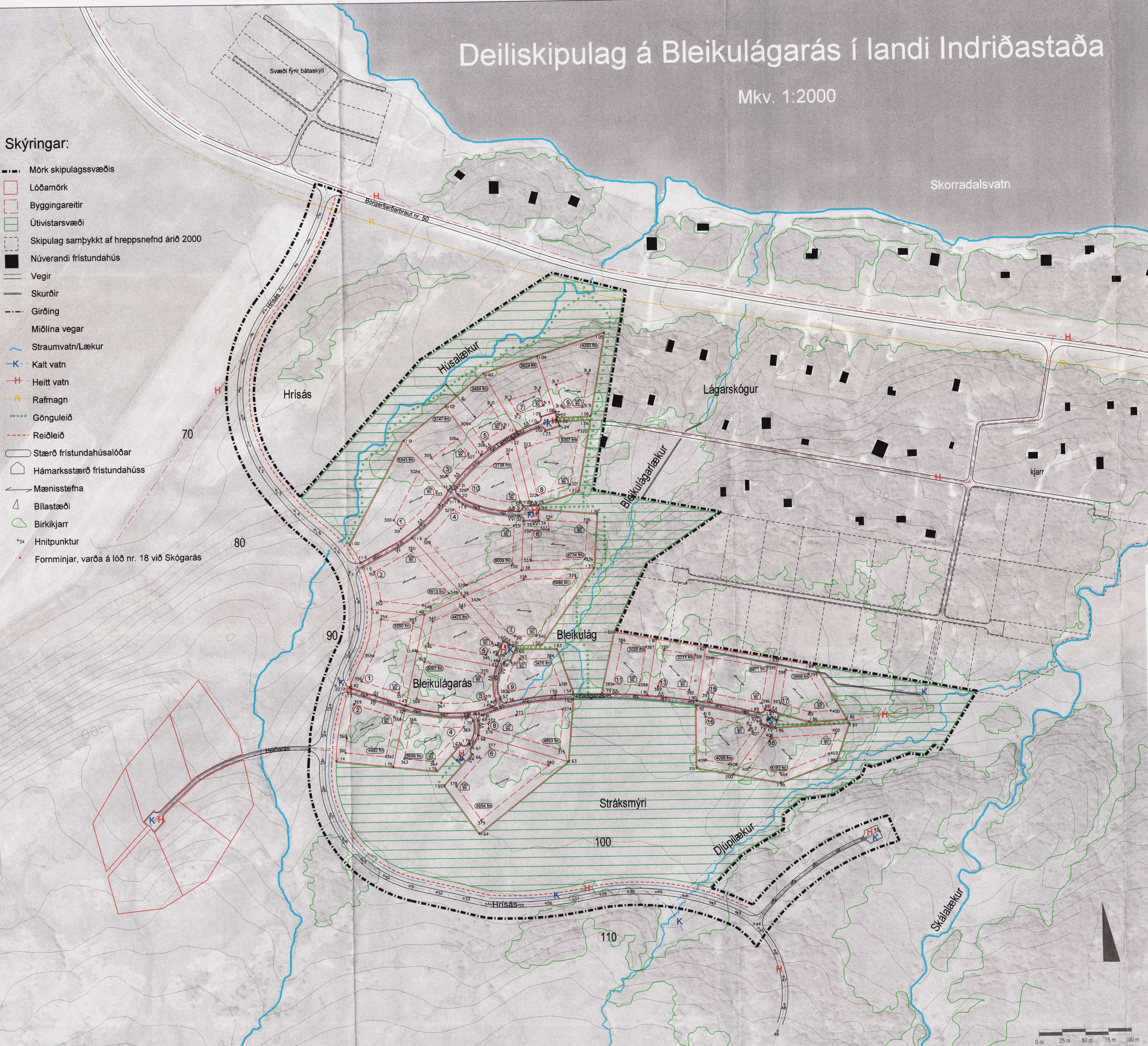
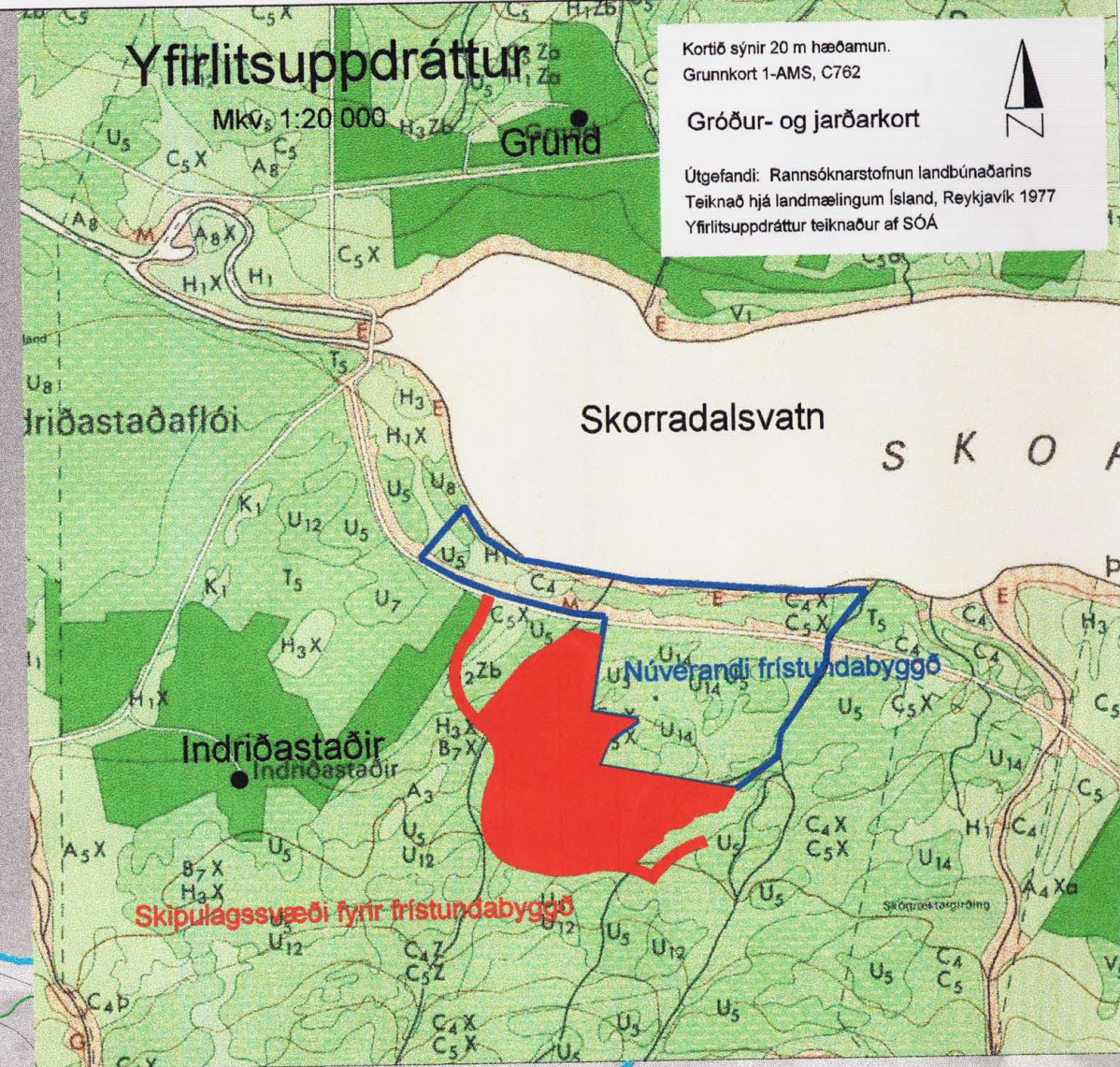


# Deiliskipulag á Bleikulágarás í landi Indriðastaða

Mkv. 1:2000

## Skýringar:

- Mörk skipulagssvæðis
- Lóðamörk
- Byggingareitir
- Útivistarsvæði
- Skipulag samþykkt af hreppsnefnd árið 2000
- Núverandi fristundahús
- Vegir
- Skurðir
- Girðing
- Miðlína vegar
- Straumvatn/Lækur
- Kalt vatn
- Heitt vatn
- Rafmagn
- Gónguleið
- Reiðleið
- Stærð fristundahúsalóðar
- Hámarksstærð fristundahúss
- Mænisstefna
- Bílastæði
- Birkikjarr
- Hnitpunktur
- Forminnjar, varða á lóð nr. 18 við Skógarás



## Indriðastaðir í Skorradalshreppi

Þessum uppdrætti fylgja skipulags- og byggingarskilmálar og hnitkrá dagsett 15. september 2000.

Deiliskipulag þetta hefur verið auglýst skv. 1. mgr. 25 gr. skipulags- og byggingarlaga nr. 73/1997.

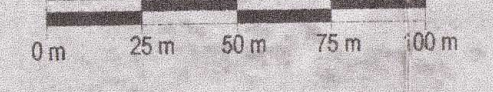
Deiliskipulagið var samþykkt af hreppsnefnd þann 14/2 2001.



### Deiliskipulag Indriðastaðir í Skorradal

Mkv.	Dags.	Verkhleiti	Skráarheiti	Teiknað af	Teikn. nr.
1:2 000	15. sept. 2000	d38-Indriðastaðir	d38-deill-c.dgn	SÓA	1
Breyting nr.	Dags. br.	Br.vard á eftirfarandi	Br. teiknaðar af		
A	23.10.2000	Nöfn á götum, nr. lóða og sameining tveggja lóða sem er eftir br. lóð nr. 7 við Skógarás.	SÓA		
B	26.01.2001	Hnitpunktur settir inn á skipulagsuppdrátt	SÓA		
C	08.02.2001	Hnitpunktum vega breytt, varða (formleifar) merktar inn á lóð nr. 18 við Skógarás.	SÓA		
D	16.02.2001	Mænisstefnu á lóð nr. 8, 9 og 10 við Lambás. Svæði fyrir bátaskýli færð á réttan stað. Innlát hitaveitu í hverfið.	SÓA		

Skipulagsráðgjafi  
**Saxel**  
 Sigurbjörg Ósk Áskelsdóttir  
 Landslagsarkitekt FÍLA



Kortagrunnur: Loftmynd unnin hjá Ísgraf, myndir teknar af Loftmyndum ehf. sumaríð 1996.