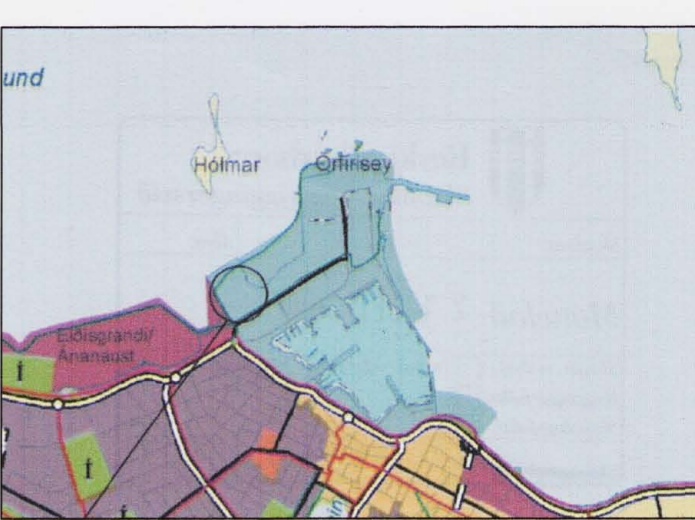
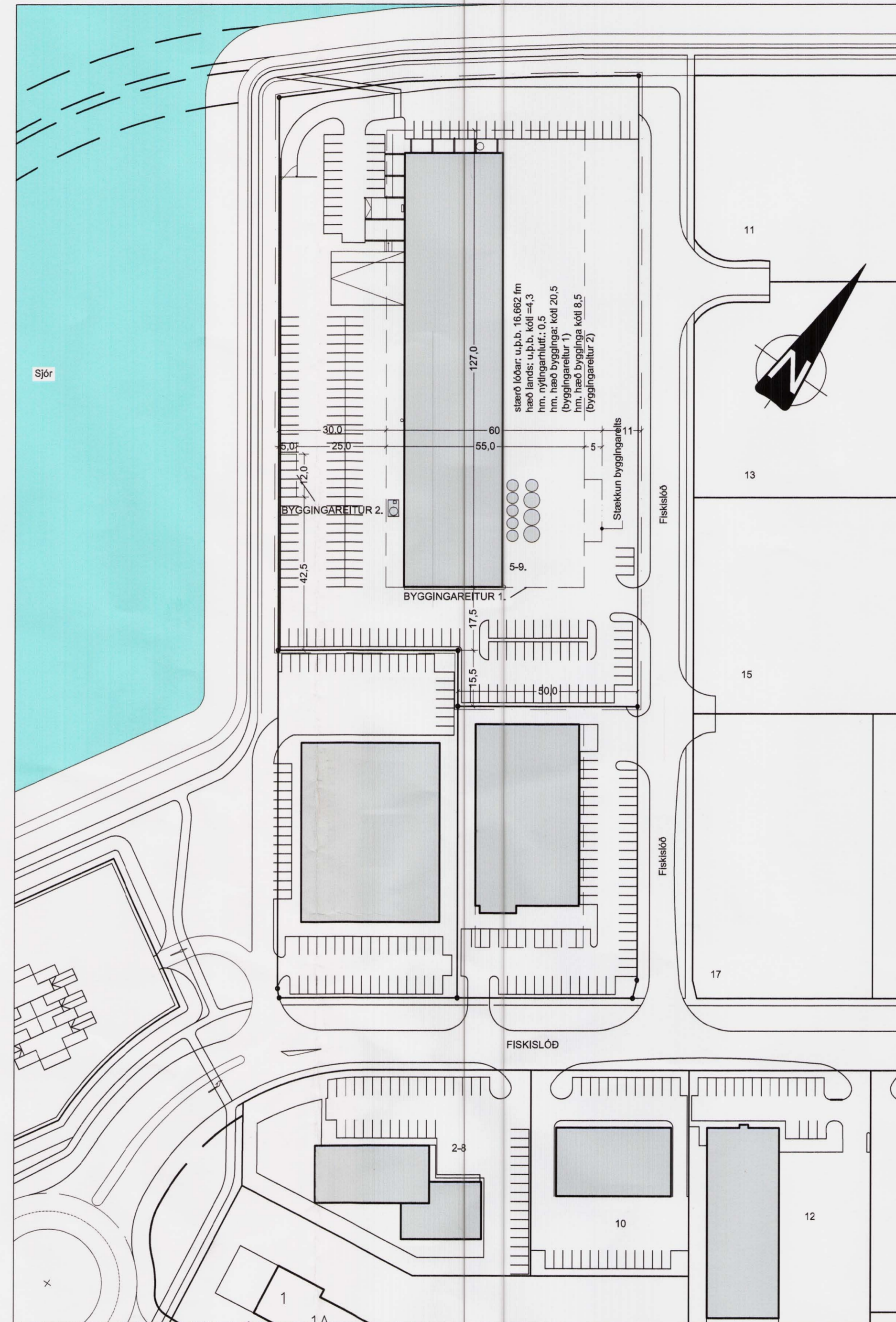
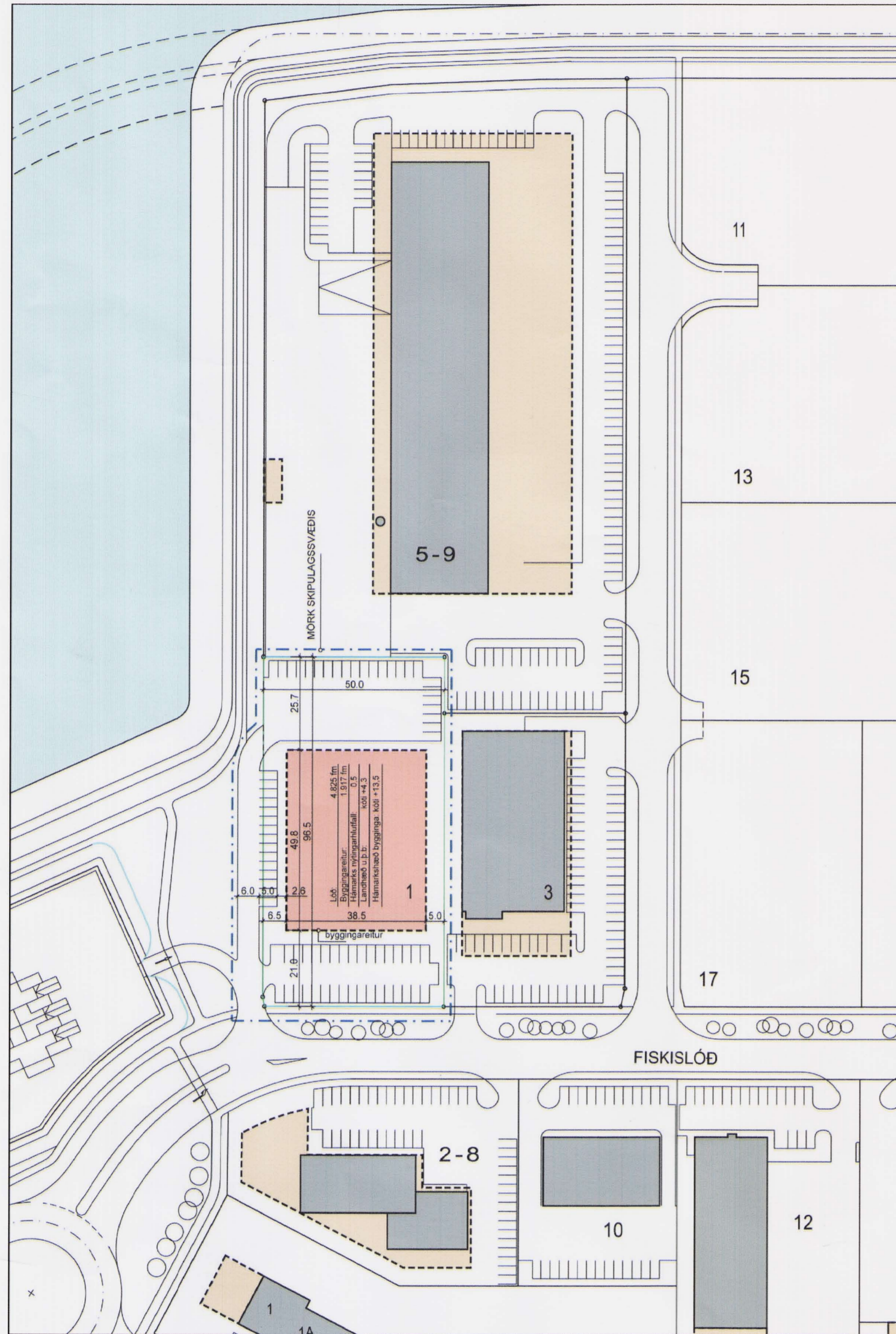


Sneiðmynd 1:1000



HLUTI ADALSKIPULAGS REYKJAVÍKUR



GREINARGERÐ

Breyting er gerð á deiliskipulagi við Fiskislóð sem samþykkt var í Borgarráði Reykjavíkur þ. 25.11.2003 og nær breytingin til lóðarinnar Fiskislóð 5-9.

Stærð byggingareits er breytt og hann stækkaður lítillega til austurs. Helmit verður að reisa á stækkuðum byggingareit tanka. Lóðamörk eru óbreytt. Stærð lóðar er óbreytt. Hámarksnýtingarhlutfall er óbreytt 0,5.

SÉRSKILMÁLAR FYRIR LÓÐINA FISKISLÓÐ 5-9

Tveir byggingareitir eru á lóðinni, byggingareitir 1 og 2. Innan byggingareits 1 er heimilt að byggja verksmjölu, skrifstofu- og vörugæmslu á 1-3 hæðum. Hámarks hæð bygginga innan byggingareits 1 er í kóta 20,5. Innan byggingareits 2 er heimilt að byggja geymsluhúð á 1 hæð. Hámarks hæð bygginga innan byggingareits 2 er í kóta 8,5. Landhæð er u.þ.b. í kóta 4,3. Hámarks nýtingarhlutfall er 0,5. Stærð lóðar er u.þ.b. 16.662 fm.

Að öðru leiti glíða áður samþykkt skilmálar deiliskipulags og aðalskipulags.

Almennir skilmálar glíða um allar lóðir á hafnarvæðum, nema að annað sé tekið fram í sérskilmálum einstakra lóða.

1. Nýtingarhlutfall: Almenn skal miða við að nýtingarhlutfall á lóðum og / eða farmstöðum skuli ekki vera herra en 0,5, nema annað komi fram í sérskilmálum einstakra lóða.

2. Innra skipulag lóða svo og stærðir húsa, athafnasvæði og aðkomur skal unntó í samráði við Reykjavíkurborg og skal skipulag lagt inn til samþykktar hjá hafnarstjórn og til kynningar hjá skipulags- og byggingarsviði Reykjavíkur áður en lóðarhafi sækir um byggingarleyfi.

3. Bilastæði: Gerð er krata um bilastæði á lóð miðað við skipulags- og byggingarlög ásamt bilastæðareglum Reykjavíkurborgar 2. og 3. gr. frá 15. jan. 1987. Sé um frávik að ræða er vísað í 3. gr. reglna Reykjavíkurborgar og gr. 3.1.4. í skipulagsreglugerð, nr. 400/1998. Viðmótun á hafnarvæðum Reykjavíkurborgar er 1 bilastæði fyrir hverja 35 fm í skrifstofuhúsnæði, 1 bilastæði fyrir hverja 150 fm í vörugæmslum og 1 bilastæði fyrir hverja 50 fm í öðru húsnæði. Á skipulagsupprætti er sýnd möguleg staðsetning bilastæða.

4. Gróðringar: Gerð er ráð fyrir að lóðarhafi geti girt af lóð sína. Slíkar gróðringar eru háðar samþykki byggingaryfirvalda. Ennfremur skal lóðarhafi leita samþykktar Reykjavíkurborgar á gróðringum og hafa samráð við nágrenna. Sé þörf á lóðargróðringu skal lóðarhafi sækja um það sérstaklega til Reykjavíkurborgar og skipulags- og byggingarnefndar Reykjavíkur.

5. Frágangur lóða skal vera í samræmi við skipulagsupprætti og úthlutunarskilmála. Lóðarhafi skulu hafa samráð um frágang á lóðamörkum.

6. Mællísið og hæðarlísið: Mællísið sýna nákvæma stærð lóðar svo og hnit og mál ytri marka hennar. Þá sýna mællísið byggingareit og kvaðir af einhverjar eru. Hæðarlísið sýna gótuog gangstéttarhæðir við lóðamörk, landhæðir og kóta aðalgaða, frænnislagir og fleira.

7. Landnotkun: Landnotkun skv. aðalskipulagi er hafnar- og athafnasvæði HA2. Samkvæmt því er einkum gert ráð fyrir starfsemi sem fellur undir skilgreiningar fyrir hafnar-, athafna- og lóðarvæði í skipulagsreglugerð. EKKI skal gert ráð fyrir lóðabýggingu á hafnar- og athafnasvæðum. Á svæði HA2 "Gömlu höfninni" skal fyrst og fremst gert ráð fyrir hafnaækninni starfsemi, utgerð, fiskvinnslu, þjónustu við sjávarutveg, landhelgisgæmslu og langdri starfsemi. Einnig skal gert ráð fyrir starfsemi sem fellur undir skilgreiningu athafnasvæða, grein 4.6 í skipulagsreglugerð.

Samþykkt Faxalóðahafna st.

Deiliskipulagsbreyting þessi sem fengiló hefur meðferð í samræmi við ákvæði 2. mgr. 26. gr. skipulags- og byggingarlaga nr. 73/1997 var samþykkt í

Skipulagsráði þann 5. sept. 2007

Tillagan var grændarkynt frá 23. ágúst 2007

með athugasemdafrest til 20. september 2007

Auglýsing um glidiskipulagsbreytingu var birt í B-deild

Stjórnartíðinda þann 20. sept. 2007

Borgarsjóður tekur að sér að birta það tjón sem einstakir aðilar kunna að verða fyrir við breytingu þessa.

Fiskislóð 5 - 9,

Lýsi hf.

Deiliskipulag

KVARDI: 1:1000 / A1 TEIKN NR: 110-118

DAGS: 03.07.2007 HANNAÐ: HH

FLOKKUR: VERKNR: 0362 TEIKNAD: HH



BOLHOLT 8 - 105 REYKJAVÍK
SÍMI: 570 5700 - FAX: 570 5701
arkthing@arkthing.is - www.arkthing.is

SIÐURBUR HALLGRÍMSSON, 179753-3139 ARKITEKT
HJÓRTUR PÁLSSON, 080152-4429 BYGG.FR.
GUÐRÚN INGVARSDÓTTIR, 291272-6069 ARKITEKT
ÞÓRÐUR ÞORVALDSSON, 210463-4619 ARKITEKT

NÚVERANDI DEILISKIPULAG sbr. teikningu nr. 110-014, mkv. 1:1000 dagsett þ. 09.09.2003. Samþykkt í borgarráði þ. 25.11.2003 og breytingu á skipulagi fyrir Fiskislóð 1. sbr. teikningu nr. 110-117, mkv. 1:1000 dagsett þ. 22.06.2005. Samþykkt í borgarráði þ. 31.08.2005

BREYTING Á DEILISKIPULAGI LÓÐARARINNAR FISKISLÓÐ 5-9

Skýringar:

Byggingareitir á lóðunum nr. 1-9 við fiskislóð

Stækun byggingareits

Lóðamörk

Núverandi bygging

Mörk skipulagssvæðis