


















Sveitarfélagið Árborg - Tillaga að deiliskipulagi Hagalands



SKÝRINGAR

-  Mörk deiliskipulags
-  Lóðarmörk
-  Gangustígur / gangstétt
-  Gangbraut og hraðahindrun yfir umferðargötu
-  Gangbraut yfir umferðargötu
-  Bifreiðastæði innan lóðar og fjöldi
-  Lóðarstærð
-  Húsnúmer
-  Mörk 55dB hljóðvistar við flugvöll
-  Mænisstefna
-  Byggingarreitur á lóð, hámark
-  Hæðarfjöldi byggingar
-  Byggingarreitur bilageymslu
-  Kvóð um skólplögn
-  Fornleifar skv. fornleifaskráningu Fornleifastofnunar Íslands
-  Gróður - bindandi
-  Hljóðmön - hæð 1,75m

Deiliskipulagsupprætti þessum fylgir skýringarmynd í A2 og greinargerð.

Deiliskipulag þetta var samþykkt af skipulags- og byggingarnefnd Sveitarfélagsins Árborgar

þann 16 mars 2006

Deiliskipulag þetta var auglýst

frá 8. sept til 20. okt. 2005

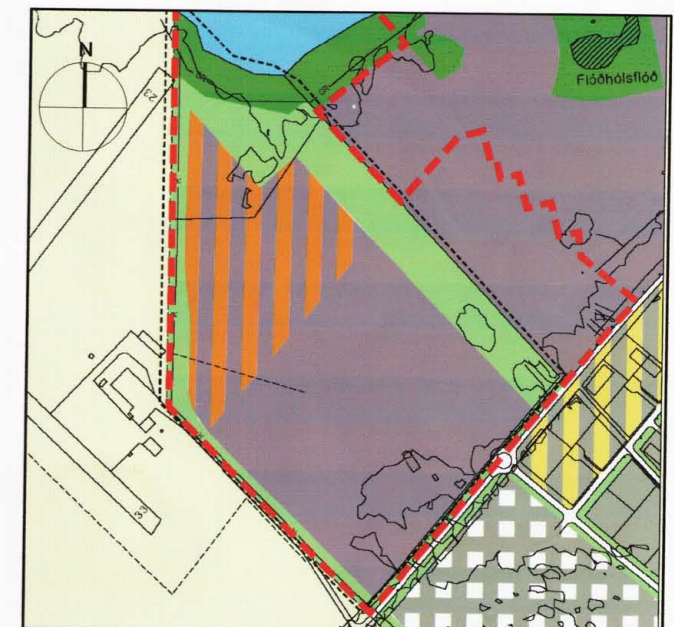
Deiliskipulag þetta, sem fengið hefur meðferð samkv. gr. 25 í lögum nr. 73/1997 var samþykkt í bæjarstjórn

þann 23. mars 2006

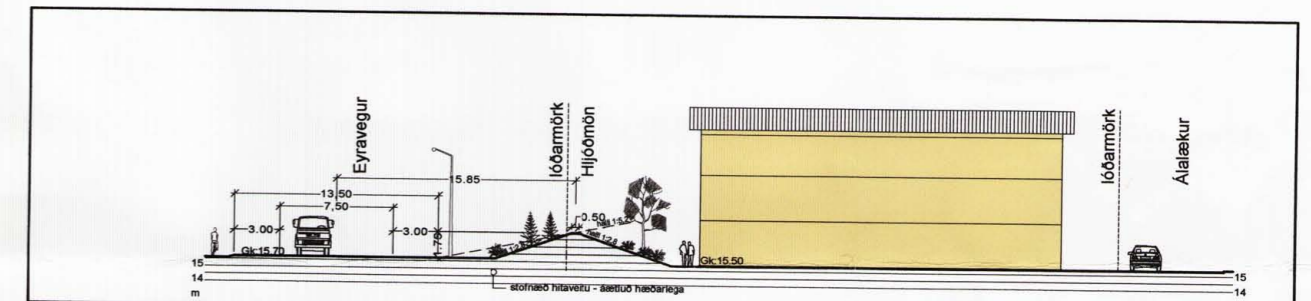

BÆJARSTJÓRN
ÁRBORG
bæjarstjóri Sveitarfélagsins Árborgar

Auglýsing um gildistöku deiliskipulagsins var birt í B-deild stjórnartíðinda

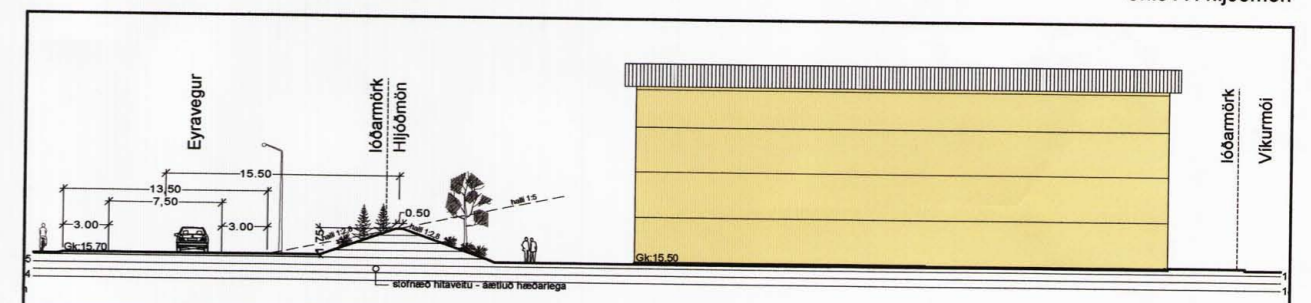
þann _____ 2005



Tillaga að breyttu aðalskipulagi Selfoss 1995-2015, ekki í kvarða



Sníð A í hljóðmön



Sníð B í hljóðmön

Sveitarfélagið Árborg - Hagaland á Selfossi Tillaga að deiliskipulagi - Skipulagsuppráttur



Mælikvarði 1:2000 í A2
Dags. teikn. 25. ágúst 2005
Teikn. breytt:
Verknúmer: 202-010

Teikning nr: 001
Hannað af: sg/oh
Teiknað af: sg
Yfirl. / Undirskr.: 