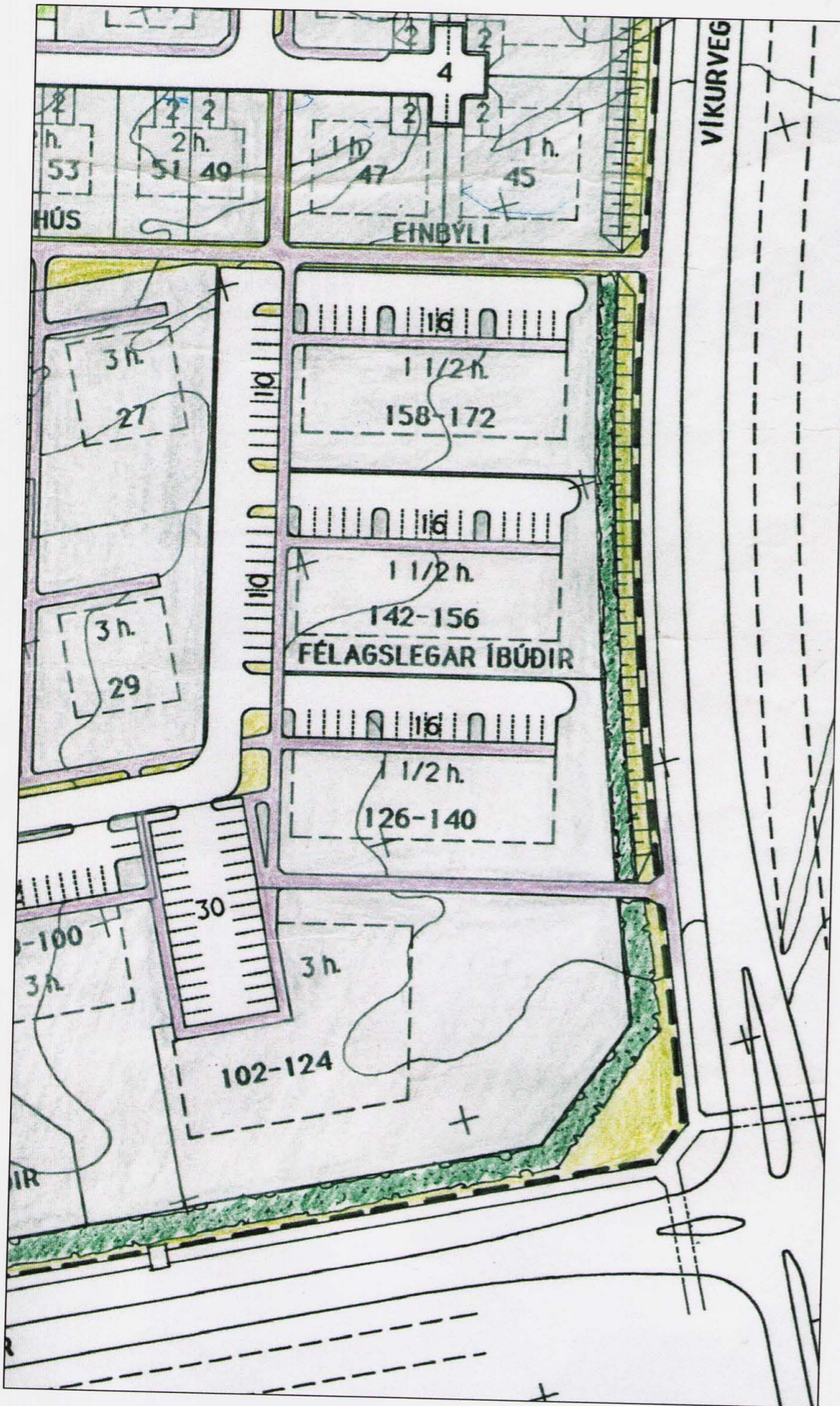
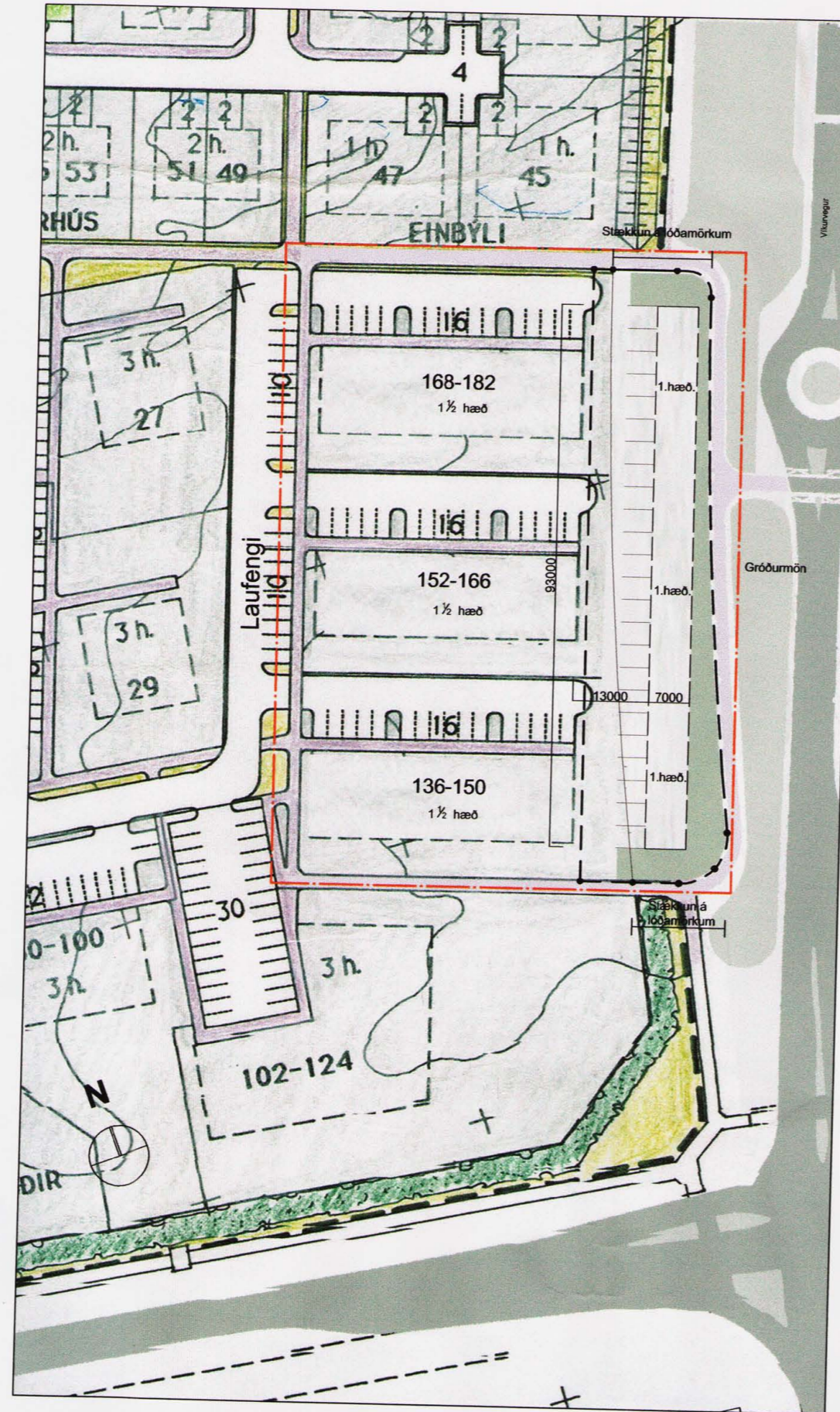


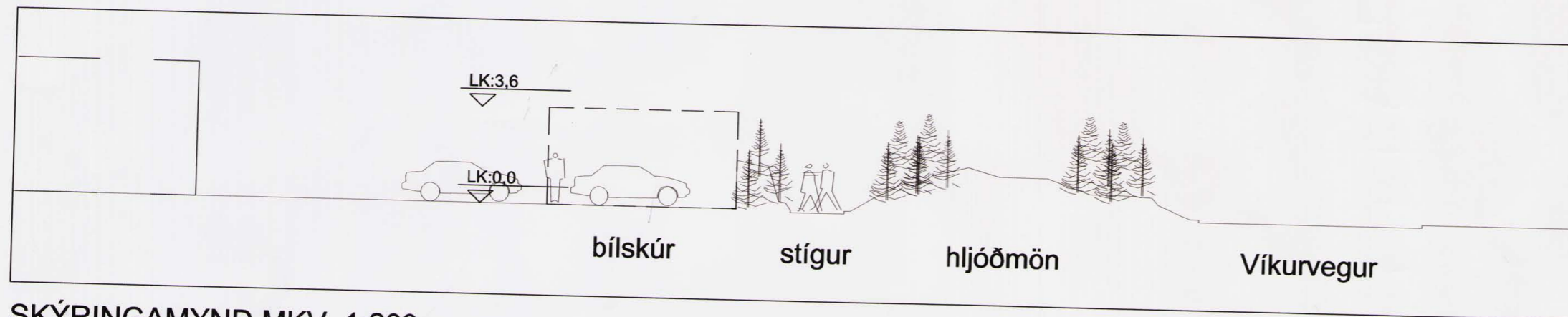
BREYTING Á DEILISKIPULAGI ENGJAHVERFIS B-HLUTA VEGNA LAUFENGIS 136-182.



DEILISKIPULAG SAMÞYKKT
Í BORGARRÁÐI 04.06.1991MKV. 1:1000



TILLAGA AÐ BREYTTU DEILISKIPULAGI MKV. 1:1000



SKÝRINGAMYND MKV. 1:200

Breyting á deiliskipulagi "Engjahverfis B hluta"
Vegna Laufengis 136-182

Eftirlitandi breytingar eru gerðar á samþykktu deiliskipulagi:

- Raðhúsalóðirnar þrjár eru minnkaðar.
- Gerð er ný lóð fyrir bílskúra, hún er annarsvegar það sem áður var lóðir raðhúsa og hinsvegar borgarland.
- Gerður er byggingarreitir á nýrri lóð innan hans er heimilt að byggja allt að 24 bílskúra. Þeir skulu vera með flötu eða einhalla þaki sem halli að Víkurvegi. Hámarks leyfileg hæð er 3,6 m.
- Skilyrt er að allir bílskúramir séu byggðir samtímis og að gengið sé frá umhverfis þá samhlöða þeirri framkvæmd.
- Svæðið milli bílskúranna og Víkurvegur er háð nánari hönnun en ljóst er að gangstígur meðfram Víkurvegi færast nær veginum. Tryggja þarf í útfærslunni að mön norðan við bílskúranna gangi sunnar en þeir þannig að hljóðafskemmun gagnvart byggðinni haldist. Einnig er æskilegt að mön/gróður verði meðfram Víkurvegi og upp að bílskúrnum til þess að milda ásynd þeirra.
- Húsnúmerum er breytt til samræmis við það fyrirkomulag sem er í gildi í dag.
- Vegstæði Víkurvegur hefur færst til m.v. deiliskipulag og er það á tillögnum sett fram eins og það er í dag.
- Gerð er tillaga um gönguleið yfir Víkurvegin sunnan við hringtorgið.
- Að öðru leyti gilda eldri skilmálar.

	Lóðarstærð m ²	Byggingarmagn m ²	Nýtingarhlutfall
Laufengi 136-150	1959	955	0,49
Laufengi 152-166	1865	955	0,51
Laufengi 168-182	1823	955	0,52

	Lóðarstærð m ²	Byggingarmagn m ²	Nýtingarhlutfall
Laufengi 136-150	1709	955	0,56
Laufengi 152-166	1710	955	0,56
Laufengi 168-182	1713	955	0,56
Ný lóð f bílskúra	2258	651	0,3

Deiliskipulagsbreyting þessi sem fengið hefur meðferð í samræmi við ákvæði 25. gr. skipulags- og byggingarlaga nr. 73/1997 var samþykkt í SKIPULAGSRÁÐI þann 6. sept. 2006 og í BORGARRÁÐI þann 14. sept. 2006.

Tillagan var auglýst frá 20. sept. 2006 með athugasemdafresti til 1. nov. 2006.

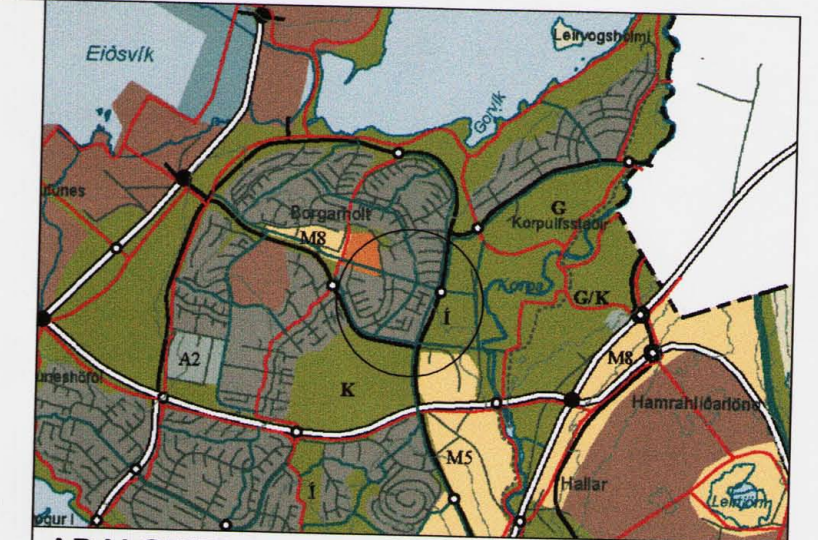
Auglýsing um gildistöku breytingarinnar var birt í B-deild Stjórnartíðinda þann 3. nov. 2006.

Engar athugasemdir bárust við tillöguna á auglýsingartíma og var hún því afgreidd endanlega á afgreiðslufundi skipulagsfulltrúa þann 20.

[Handwritten signature]



LOFTMYND-NÚVERANDI ÁSTAND



ADALSKIPULAG REYKJAVÍKUR 2001-2024


- Afmörkun breytt deiliskipulags
- Einkalóðir
- Byggingarreitir
- Göngustígar
- Breytt lóðamörk
- Núverandi lóðamörk

BREYTINGAR.
VERKHEITI
**DEILISKIPULAGSBREYTING
ENGJAHVERFIS B-HLUTA
VEGNA LAUFENGIS 136-182**

VERK
DEILISKIPULAG

MÁL
1:500
HANNAD
ÁÁ

DAGS.
22.08.2006
TEIKNAD
AMB



T.ark

TEIKNISTOFAN ehf
ARKITEKTAR - BRAUTARHOLTI 6
105 REYKJAVÍK - ÍSLAND
SÍMI: 540 5700 - FAX: 540 5701
teiknistofan@tark.is - www.tark.is

IVON STEFÁN CILIA FAÍ 141155-4159
BJARNI SNÆBJÖRNSSON FAÍ 020753-4989
ÁSGEIR ÁSGEIRSSON BFÍ 060161-5429

SAMP.