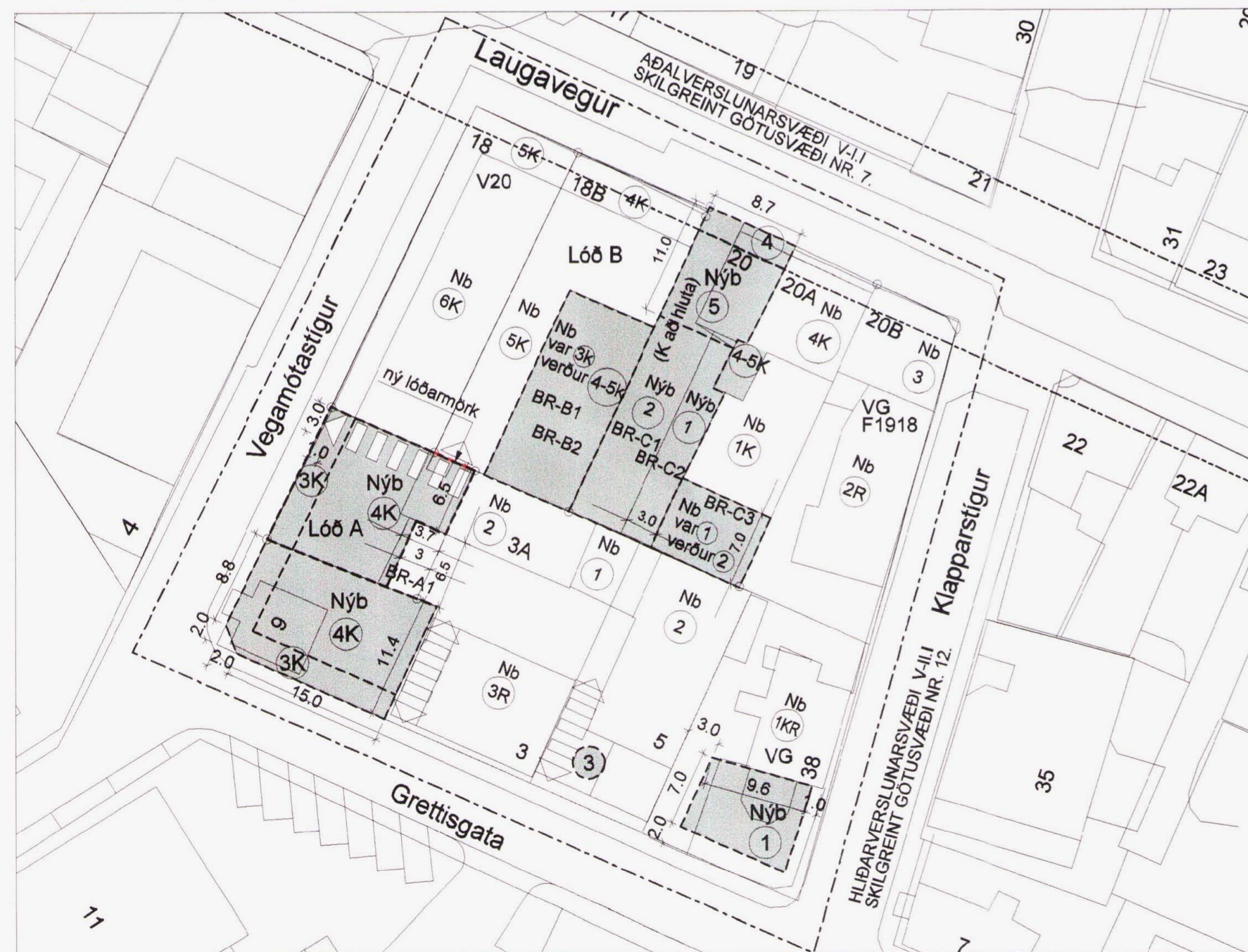


Deiliskipulag fyrir staðgreinireit 1.171.5

Fyrst samþykkt í skipulags- og byggingarnefnd 24. apríl 2002 og í borgarráði 30. apríl 2002, br. og samþ. í skipulagsráði 26. jan. 2005



Breytt deiliskipulag staðgreinireits 1.171.5 vegna lóðarinnar nr. 20a við Laugaveg

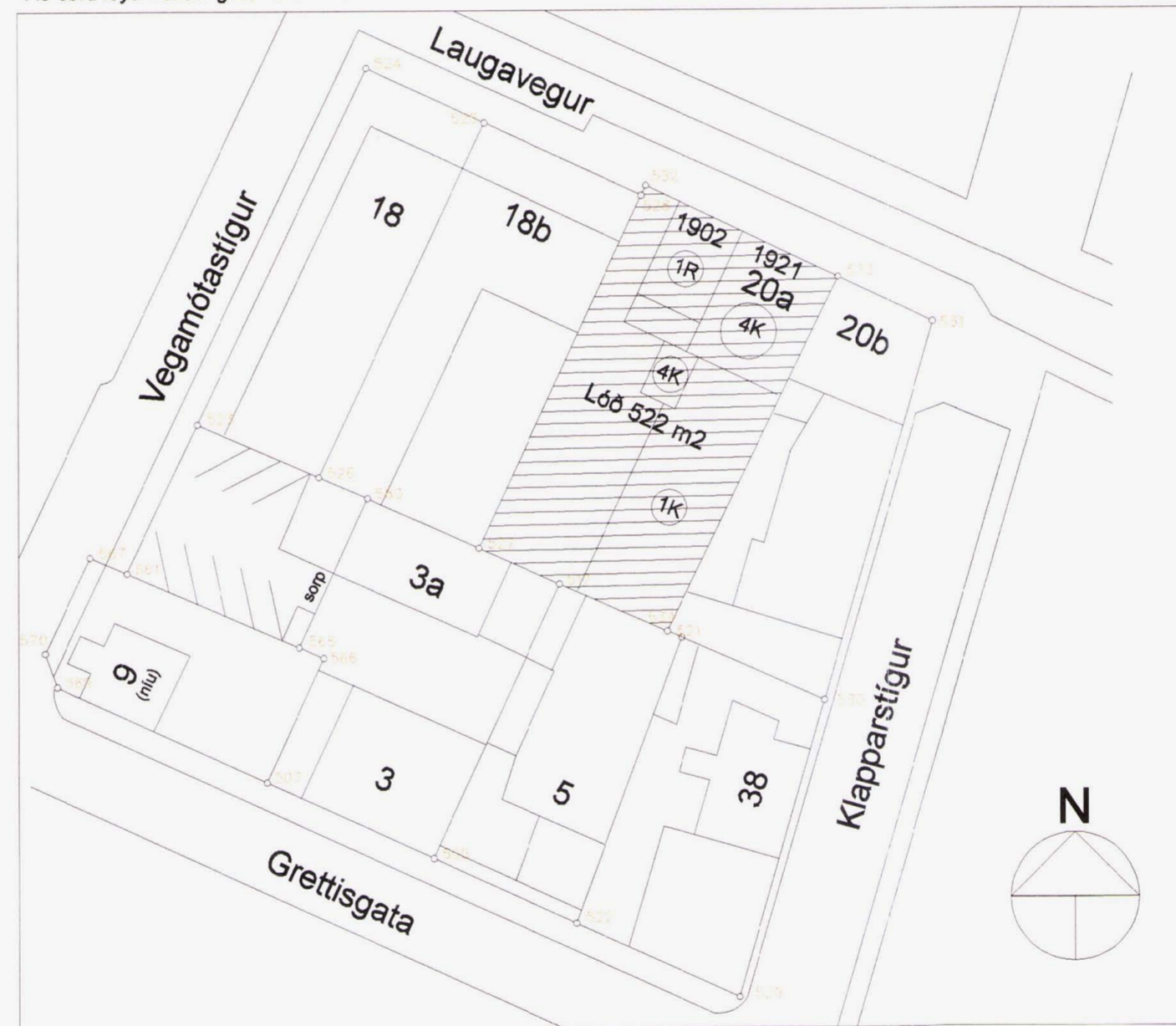
Greinargerð/tölulegar upplýsingar

Deiliskipulag st.gr. reits 1.171.5 var fyrst samþykkt í skipulags- og byggingarnefnd 24. apríl 2002 og í borgarráði 30. apríl 2002. Með deiliskipulaginu fylgdi greinargerð og skilmálar. Í deiliskipulaginu var m.a. gert ráð fyrir breytingum á lóðinni nr. 20a við Laugaveg. Skv. deiliskipulagi fyrir lóðina Laugav. 20a var m.a. gert ráð fyrir að fjarlægja mætti byggingar á lóðinni, bæði aðalhús (1902) og bakhús. Í stað framhúss var heimilt að byggja fjögurra hæða hús með kjallara. Á baklód var heimilt að byggja einnar hæðar hús með kjallara. Stærðir skv. því skipulagi: (núv. ást.) bm. L20 = 147 m², bm. L20a = 486 m² og við breytt skipulag varð bm. L20 = 762 m² og bm. L20a = 486 m². Nhl. = 2,36.

Þann 26. jan. 2005 var í skipulagsráði samþ. deiliskipulagsbreyting á lóðinni. Breytingin var m.a. fölgín í því að framhús Laugavegar 20 yrði fimm hæðir án kjallara, fimmta hæðin innredgin. Á baklód yrði tveggja hæða hús án kjallara. Þakkóti framhúss yrði 16,3 m. Gert var ráð fyrir að stiga/lyftuhús yrði með hæri þakkóta og að hluta til eða að öllu leyti utan byggingarreits á bakhlöð hússins. Gert var ráð fyrir að svalir gætu farið út fyrir byggingarreit. Einnig var gert ráð fyrir að hækka núv. bakbyggingu nr. 20a að hluta til í 2 hæðir.

Stærðir skv. gildandi deiliskipulagi fyrir Laugaveg 20a:
 Stærð lóðar = 522 m² (Skv. mæliblaði er stærð lóðar, skráð L20a = 522 m² en skv. FMR er hún = 527,5 m²)
 Bm alls = 1335 m²
 Nýtingarhlutfall = 2,55 með kjallara

Breytt skipulag/stærðir fyrir Laugaveg 20a:
 Breytingin er fölgín í því að í nýbyggingu (L20) er gert ráð fyrir kjallara að hluta til, sem gæti einnig tengst núverandi húsi (L20a). Í kjallara er gert ráð fyrir geymslum, tæknirýmum og sorpi.
 Einnig er gert ráð fyrir um 50 m² viðbótabyggingarm. ofanjarðar vegna stigahúss/lyftu á bakhlöð hússins.
 Stærð lóðar = 522 m²
 Viðbótabyggingarmagn yrði um 130 m² í kjallara og 50 m² ofanjarðar. Alls um 1515 m²
 Nýtingarhlutfall um 2,9 með kjallara
 Að öðru leyti vísast í gildandi skilmála.



Núverandi lóðamörk og stærð lóðarinnar skv. mælingadeild, júní 2004. Einnig núverandi hæðir húsa þ.s. deiliskipulagsbr. nær til.

Deiliskipulagsbreyting þessi, sem fengið hefur meðferð í samræmi við ákvæði 26. gr. skipulags- og byggingarlaga nr. 73/1997, var samþykkt í SKIPULAGSRÁÐI þann 7. júní 2006

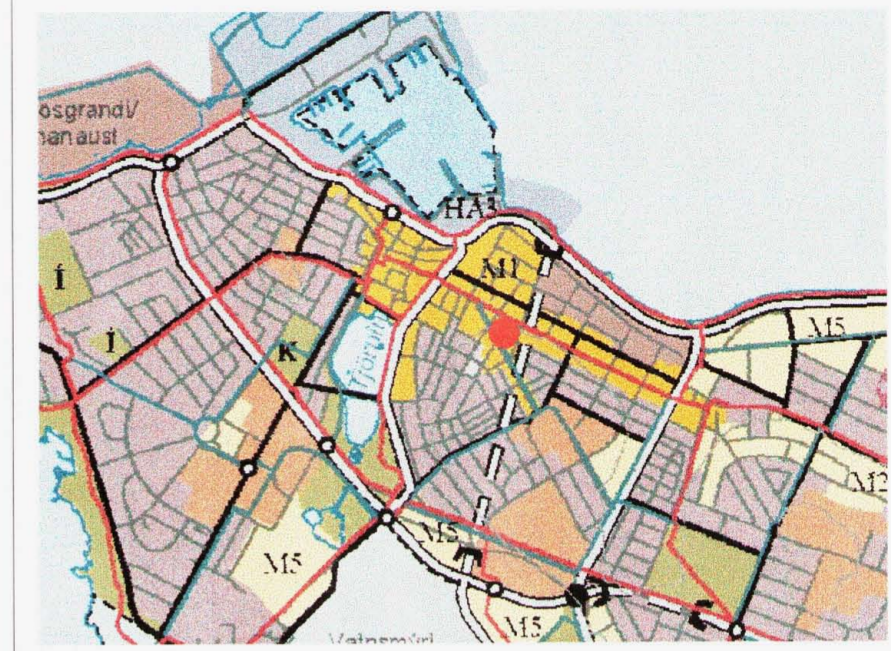
Breytingin var ekki grenndarkynnt þar sem hún varðaði ekki hagsmunum annarra en umsækjanda og Reykjavíkurborgar.

Auglýsing um gildistöku breytingarinnar var birt í B-deild Stjórnartíðinda þann 7. júlí 2006

e.v. Agustía Simejónsdóttir

Borgarsjóður tekur að sér að bæta það tjón sem einstakir aðilar kunna að verða fyrir við breytinguna.

Útlínur húsa eru í samræmi við grunnkort úr LUKR.
 Lóðamarkalínur hafa ekki verið sannprófaðar, mæliblöß fyrir einstaka lóðir gilda.
 Eldri kvaðir eru skv. gildandi mæliblößum, nýjar kvaðir, sjá skipulagsuppdrátt.
 Mál eru í metrum, nema annars sé getið. Ef misræmi eða málvillur finnast á teikningum ber að tilkynna það til arkitekts án tafar.



● Staðsetning skipulagssvæðis skv. hluta úr korti AR 2001-2024

Skýringar:

- Afmörkun deiliskipulagsreits
- Mörk skilgreinds götusvæðis
- ▨ Mörk breytinga á skipulagssvæði
- Nb Núverandi byggingar
- Nyb/Nb Nýb (nýbyggingar) byggingareitur hámark Nb (núv. byggingar) sem breytast
- Bindandi byggingarlína
- Núverandi lóðarmörk
- Ný lóðarmörk
- ▨ Megin mænisstefna
- 1KR Hæðir/kjallari/nýtanlegt ris
- 1KR Leyfileg hækkan húss, hæð og þakform verði í samræmi við aðliggjandi hús
- VG Verndun götumynda
- V20 Verndun 20. aldar bygginga
- F1918 Byggingar reistar fyrir 1918
- ◀ ▶ ◻ ◻ ◻ ◻ Kvöð um umferð

Stuðst er við uppdr. Teiknistofu Arkitekta, Klapparstíg 16, Reykjavík. dags. 12.12. 2001, samþ. í borgarráði 30. apríl 2002

Staðgreinireitur 1.171.5

Tillaga að breyttu deiliskipulagi v. lóðar nr. 20a við Laugaveg (húsn. 20 og 20a) 101 Reykjavík Landnúmer 101419 - St.gr. 1.171.503

Afstöðumynd	M. 1:500
Dags.: 19. maí 2006	Frumst. A2
Hannað/Teiknað: RI	
Skrá: C:/Ragga/Laugav-deilisk-190506	

Ragnhildur Ingólfssdóttir, arkitekt kt: 260355-4069

Tjarnarstíg 20, 170 Seltjarnarnesi Sími: 562-6311 Fax: 562-6311 Netfang: ringo@xnet.is	Teikn. nr. 01 af 01
--	-------------------------------