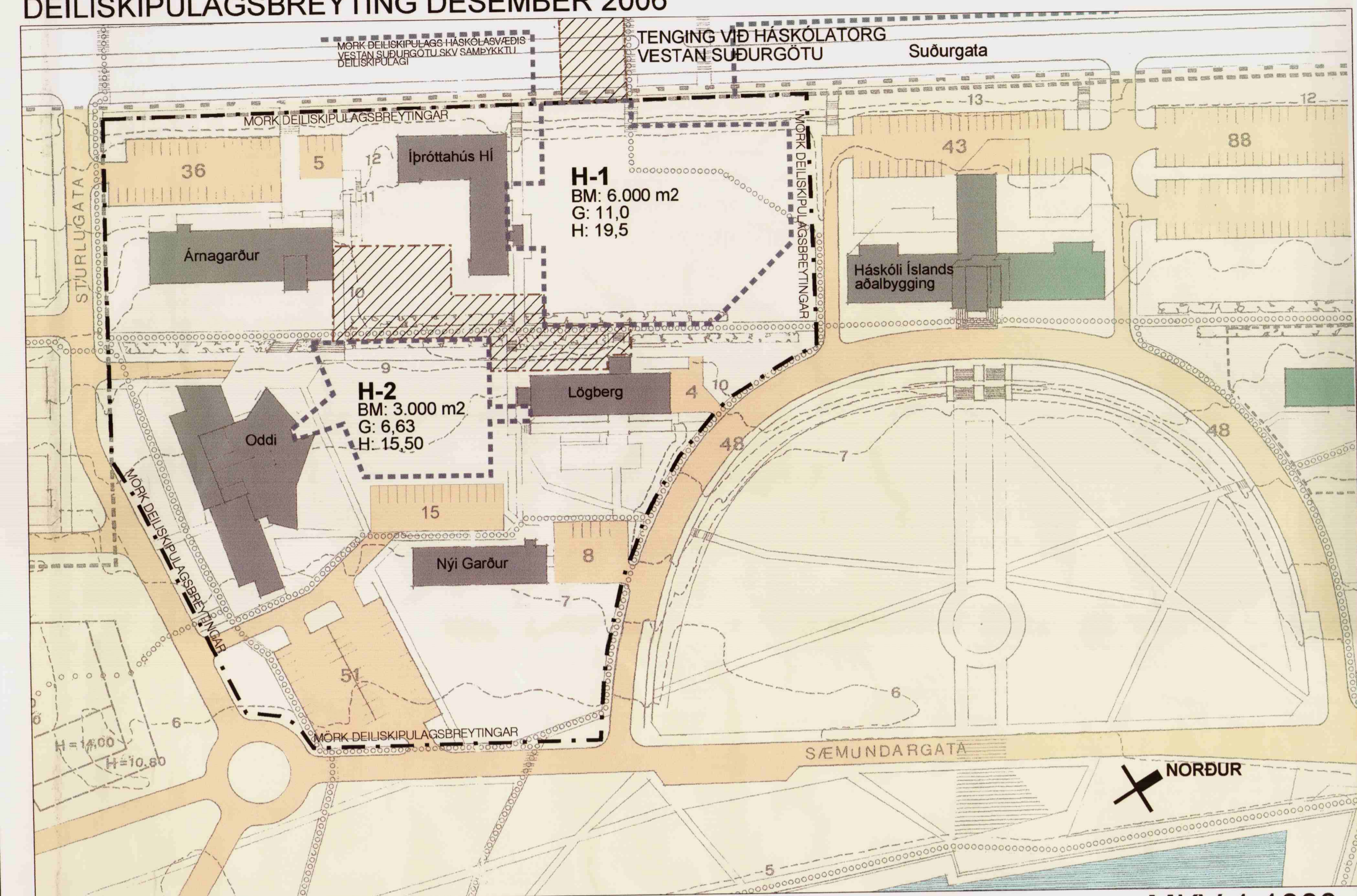


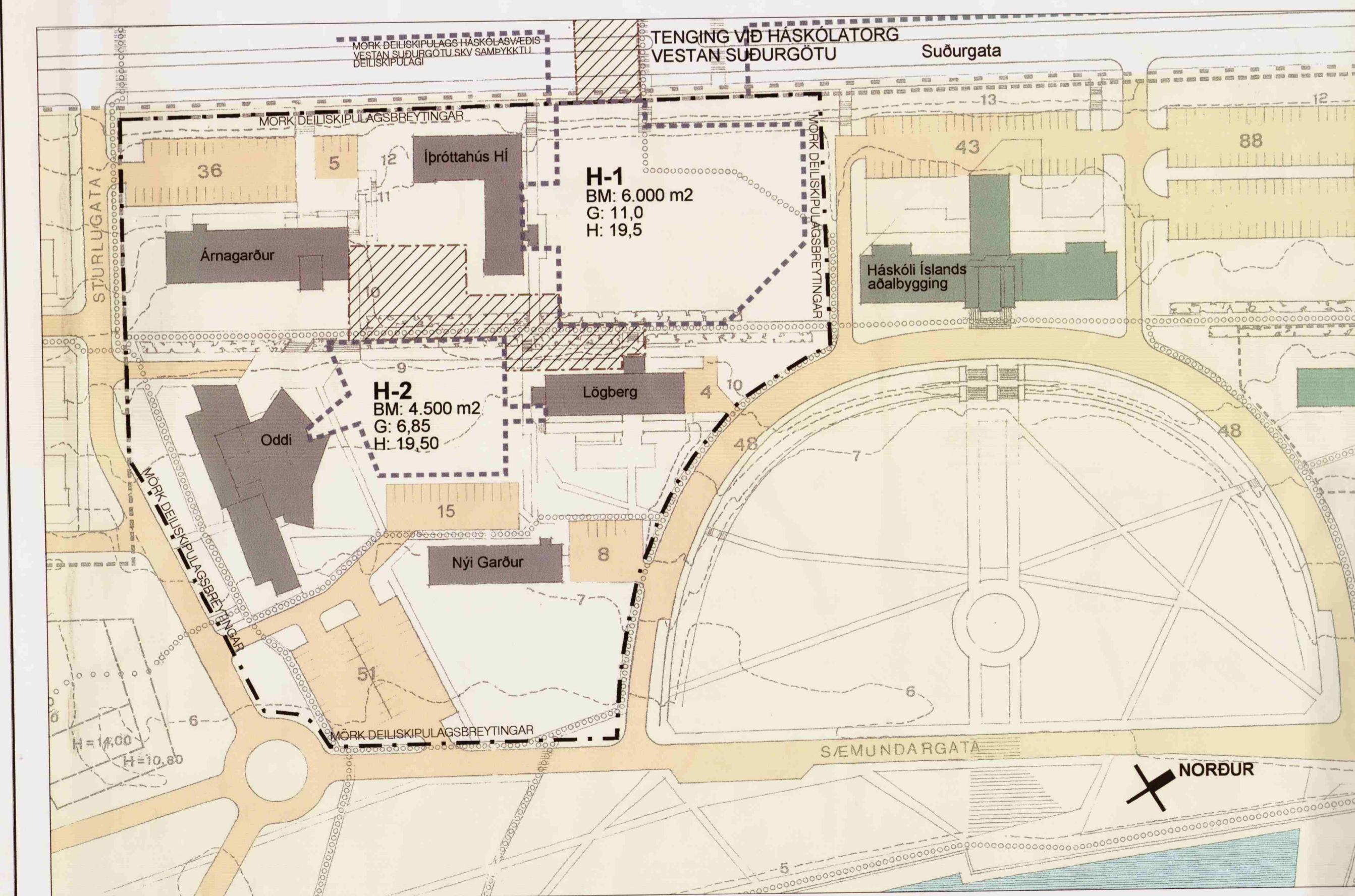
# HÁSKÓLI ÍSLANDS, DEILISKIPULAG AUSTAN SUÐURGÖTU

DEILISKIPULAGSBREYTING DESEMBER 2006



## GILDANDI DEILISKIPULAG

MKV 1:1000



## TILLAGA AÐ BREYTTU DEILISKIPULAGI

MKV 1:1000

## GILDANDI DEILISKIPULAG

SAMÞYKKT Í BORGARRÁÐI 16. DESEMBER 2005.

### GREINARGERÐ:

Tilfni deiliskipulagsbreytingarinnar eru áætlanir H.Í um byggingu Háskólators. Háskólatorginu er ætlað að vera lifandi þjónustumstöð á háskólasvæðinu þangað sem nemendur, kennarar, annað starfsfólk og gestir Háskólans eiga daglegt erindi. Markmið Háskólatorsins er að mynda miðu háskólasvæðisins og tengja betur saman einstakar byggingar á svæðinu. Stuðst er við þá hugmyndafræði að háskóli sé samfélag, þær eða þorp sem byggist upp umhverfis miðu eða tengi.

Megininntak skipulags hugmyndarinnar er að aðalhluti Háskólators (H-1) byggist upp á svæðinu á milli aðalbyggingar og Íþróttahúss H.Í, tengist svæðinu vestan Suðurgötu um byggingu neðan jarðar. Auk þess tengist Háskólatorgjö Lögbergi í austri neðan jarðar sem síðan tengist nýjum byggingarreit á milli Lögbergs, Odda, Árnagarðs og Nýja Garðs (H-2). Sá byggingarreitir tengist Odda og Lögbergi ofan jarðar, en Árnagarðs neðan jarðar. Auk þess er um að ræða beina tengingu neðan jarðar á milli H-1 og H-2. Vísao er til skýringarmyndar nr. 002 og 003.

### HÁSKÓLATORG H-1

Tvær hæðir og kjallari. Byggingarreitir á milli Suðurgötu, Lögbergs, Íþróttahúss H.Í og aðalbyggingar H.Í. Byggingarreitirinn tengist til vesturs byggingarreit neðanjarðar undir Suðurgötu, til suðurs Íþróttahúsi H.Í og til austurs byggingarreit neðanjarðar sem tengist Lögbergi. Einnig tengist hann beint byggingarreit H-2 við Odda. Hámarksbyggingarmagn: BM: 6.000 m<sup>2</sup>. Gólfkóti 1. hæðar (aðalhæðar): G: 11,00 m. Hámarkshæð húss (kóti efsta hluta húss): H: 19,50 m.

### HÁSKÓLATORG H-2

Tvær hæðir. Byggingarreitir á milli lóðar Íþróttahúss H.Í og Nýja Garðs, Odda og Lögbergs. Byggingarreitirinn tengist til vesturs byggingarreit neðanjarðar austan Íþróttahúss H.Í og norðan Árnagarðs, Odda til suðurs og Lögbergi til norðurs. Einnig tengist hann beint byggingarreit H-1 við aðalbyggingu H.Í. Hámarksbyggingarmagn: BM: 3.000 m<sup>2</sup>. Gólfkóti 1. hæðar (aðalhæðar): G: 6,63 m. Hámarkshæð húss (kóti efsta hluta húss): H: 15,50 m.

## TILLAGA AÐ BREYTTU DEILISKIPULAGI

### GREINARGERÐ:

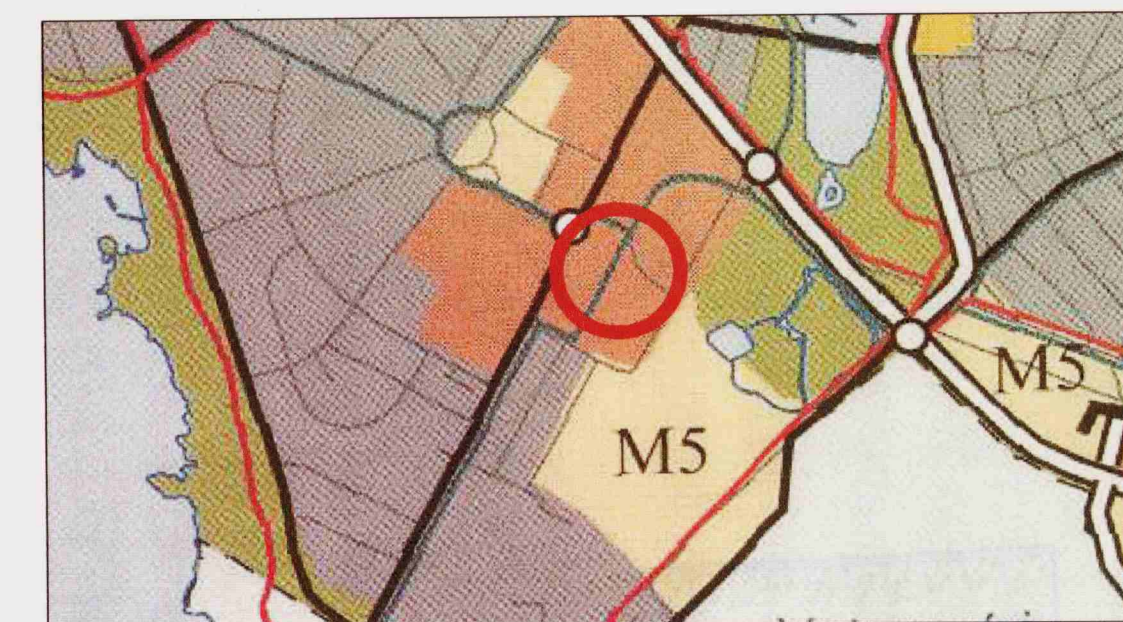
Tilfni deiliskipulagsbreytingarinnar nú er að komið hefur í ljós við nánari hönnun Háskólators að ákveðin þættir í starfsemi hafa verið vanmetnir og þurfa meira rými. Á það einkum við um vinnuástöðu nemenda og starfsemi hugvísindadeldar. Einnig hefur komið í ljós að hagkvæmt sé að hækka Háskólatorg II til að koma til móts við þessar þarfir þar sem það sé teknilega auðvelt. Deiliskipulagsbreytingin tekur einungis til Háskólators H-2 og felst í að auka byggingarmagn og hækka hámarkshæð um eina hæð. Hámarkshæð húss á byggingarreit H-2 verður H:19,50, þrjár hæðir í stað H:15,50, tvær hæðir í gildandi deiliskipulagi. Heimilt verður að einstakir byggingarhlutar s.s. þakgluggar, ofanljós, lyftuhús og þ.h. sem ganga upp úr meginbyggingum verði allt að 2,5 m í stað 2,0 m í gildandi deiliskipulagi. Hámarksbyggingarmagn á byggingarreit Háskólatorg H-2, verður 4.500 m<sup>2</sup> í stað 3.000 m<sup>2</sup> í gildandi deiliskipulagi. Hámarksbyggingarmagn á byggingarreit H-1 og H-2 ásamt byggingarmagni neðanjarðar verður því samtals 11.500 m<sup>2</sup> í stað 10.000 m<sup>2</sup> í gildandi deiliskipulagi. Gólfkóti 1. hæðar (G:) er lagfarður til samræmis við nánari útfærslu Háskólators H-1 og H-2. Vísao er til skýringarmyndar nr. 006. Ekki er gert ráð fyrir að þessi stækkun/aukning á byggingarmagni kalli á aukinn fjölda bilastæða umfram fyrri breytingu þar sem stærstur hluti starfseminar er nú þegar á svæðinu. Áfram er gengið er út frá samþykkingu bilastæða á Háskólasvæðinu og hugmyndir eru um gjaldtöku fyrir bilastæði sem draga mun úr bilastæðabörf á Háskólasvæðinu.

### HÁSKÓLATORG H-1

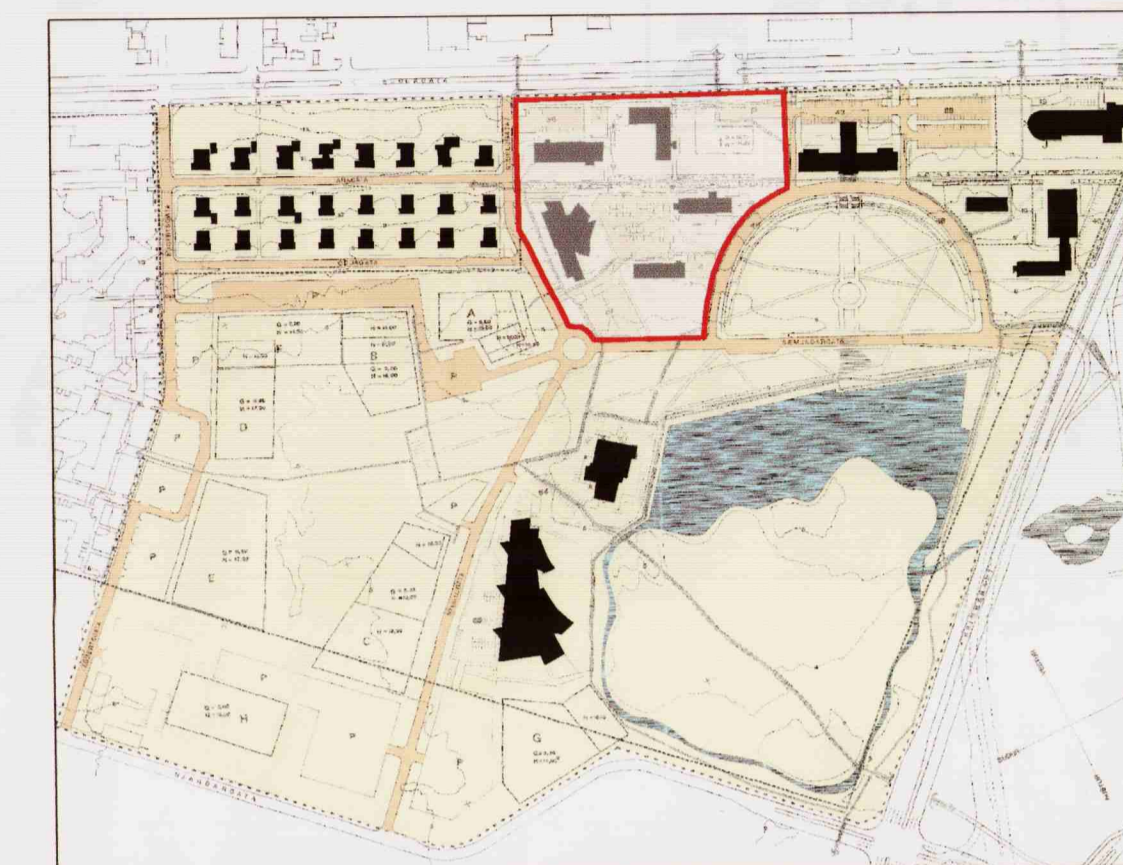
Tvær hæðir og kjallari. Byggingarreitir á milli Suðurgötu, Lögbergs, Íþróttahúss H.Í og aðalbyggingar H.Í. Byggingarreitirinn tengist til vesturs byggingarreit neðanjarðar undir Suðurgötu, til suðurs Íþróttahúsi H.Í og til austurs byggingarreit neðanjarðar sem tengist Lögbergi. Einnig tengist hann beint byggingarreit H-2 við Odda. Hámarksbyggingarmagn: BM: 6.000 m<sup>2</sup>. Gólfkóti 1. hæðar (aðalhæðar): G: 10,90 m. Hámarkshæð húss (kóti efsta hluta húss): H: 19,50 m.

### HÁSKÓLATORG H-2

Þrjár hæðir. Byggingarreitir á milli lóðar Íþróttahúss H.Í og Nýja Garðs, Odda og Lögbergs. Byggingarreitirinn tengist til vesturs byggingarreit neðanjarðar austan Íþróttahúss H.Í og norðan Árnagarðs, Odda til suðurs og Lögbergi til norðurs. Einnig tengist hann beint byggingarreit H-1 við aðalbyggingu H.Í. Hámarksbyggingarmagn: BM: 4.500 m<sup>2</sup>. Gólfkóti 1. hæðar (aðalhæðar): G: 6,85 m. Hámarkshæð húss (kóti efsta hluta húss): H: 19,50 m.



YFIRLIT ÚR AÐALSKIPULAGI REYKJAVÍKUR 2001-2004



GILDANDI DEILISKIPULAG, YFIRLIT (ekki í kvarða)

## SKÝRINGAR:

- MÖRK DEILISKIPULAGSBREYTINGAR
- MÖRK SKIPULAGSVEÐISINS
- MÖRK HÁSKÓLALÓÐAR
- Aðalstígur

H-1 HÁSKÓLATORG I TVÆR HÆÐIR OG KJALLARI

H-2 HÁSKÓLATORG II ÞRÍJÁR HÆÐIR

BYGGINGARREITUR

BYGGINGARREITUR NEÐANJARÐAR

BM: HÁMARKSBYGGINGARMAGN

G: GÓLFKÓTI 1. HÆÐAR (Aðalhæðar)

H: HÁMARKSHÆÐ HÚSS (kóti efsta hluta húss) Heimilt er að einstakir byggingarhlutar s.s. þakgluggar, ofanljós, lyftuhús og þ.h. sem ganga upp úr meginbyggingum (allt að 2,5 m)

Önnur skipulagsgögn: Háskóli Íslands deiliskipulag austan Suðurgötu. Skýringarmynd með deiliskipulagsbreytingu desember 2006, upprátt nr. 006, dags 2006-12-20.

### ANNÁÐ:

- Á mæli- og hæðarlóðum koma fram stærðir og málsetningar lóða og byggingarreitna, hæðarlega ásamt kvóðum vegna gagna, stípa, að- og fráveitna.
- Fyrirkomulag bilastæða er ekki bindandi og getur breyst við nánari útfærslu.
- Kötasetning húsa (G:) mótast við gólfkóta núverandi húsa eins og þeir eru sýndir á samþykktum aðaluppdráttum.
- Kortagrunnur er fenginn úr landupplýsingakerfi Reykjavíkurborgar (LUKR) ásamt skönnuðu korti af gildandi deiliskipulagi. Hnitakerfi Reykjavíkur og nágrennis.

### SAMÞYKKTIR:

Deiliskipulag þetta sem tengið hefur meðferð í samræmi við ákvæði 25. gr. skipulags- og byggingarlaga nr. 73/1997 var samþykkt í BYGGINGARREIÐ þann 16. desember 2005 og í SKÝRINGARMYND þann 16. desember 2005.

Tillagan sem var mælt frá 7. feb. 2007 með atugasamdræfni til 21. mars 2007.

Auglýsing um gjaldtöku deiliskipulagsins var birt í B-deild Stjórnartíðinda þann 2007.

*Agústa Smiðjörnsdóttir*

<b>TEIKNISTOFA ARKITEKTA</b> GYLFI GUÐJONSSON OG FÉLAGAR ehf. arkitektar fa. SKÓLAVORUSTÍG 3 101 REYKJAVÍK Sími 552-8740 FAX 562-8740 NETFANG: TEIKN@TEIKN.IS	HÁSKÓLI ÍSLANDS DEILISKIPULAG AUSTAN SUÐURGÖTU	VERK 06-741
	DEILISKIPULAG DEILISKIPULAGSBREYTING DES 2006	BLAÐ <b>005</b>
HANNAÐ GY. SJÓ TEIKNAP SJÓ KVARIÐ 1:1000	REYKJAVÍK 2006-12-05 BREYTT	