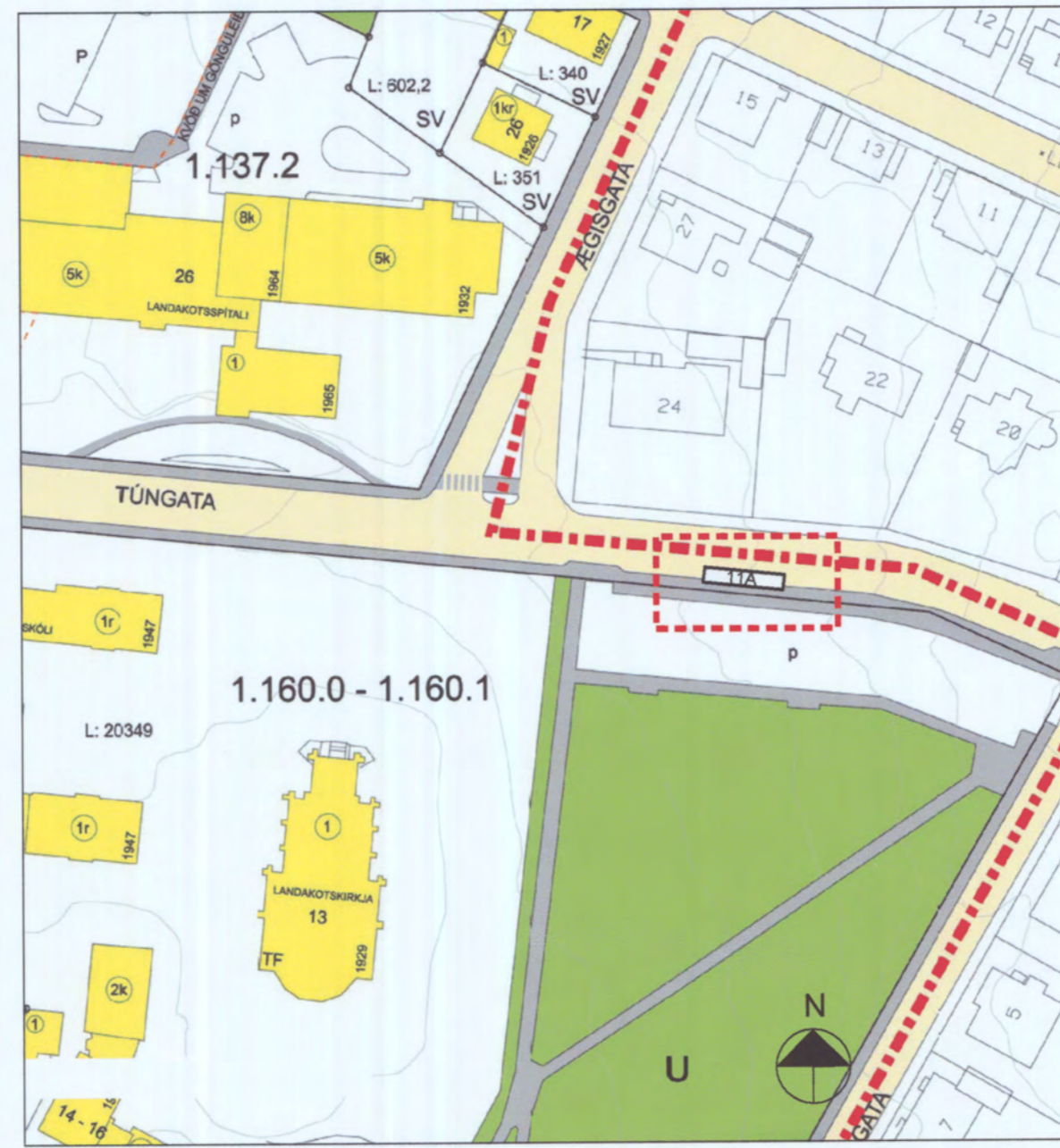




Gildandi deiliskipulag samþykkt í Umhverfis- og skipulagsráði þann 18. mars 2015, auglýsing birt í B-deild Stjórnartíðinda þann 15. apríl 2015. Mkv. 1:1000



Tillaga að breytingu - mkv. 1:1000

SKÝRINGAR:

- MÖRK DEILISKIPULAGS
- LÓDAMÖRK
- GÖTUR
- STÍGAR
- NÚVERANDI BYGGINGAR
- BYGGINGARREITUR
- AFMÖRKUN BREYTINGAR
- OPID GRÆNT SVÆÐI
- ÚTIVISTARSVÆÐI
- FRÍÐAÐAR BYGGINGAR  
SBR. FJÓLUBLÁAN LIT A HÚSVERNDARKORTI
- TILLAGA AÐ FRÍÐUN BYGGINGA  
SBR. RAUÐAN LIT Á HÚSVERNDARKORTI
- SVÆÐISVERND
- STÆRÐ LÓÐAR Í FM
- HÚSNÚMER
- 1. HÆÐ, KJALLARI, RIS
- BYGGINGARÁR
- BÍLASTÆÐI
- REITUR FYRIR GRÆNDARSTÖÐ



HLUTI AF ADALSKIPULAGI REYKJAVÍKUR 2010-2030

Deiliskipulagsbreyting þessi sem fengið hefur meðferð í samræmi við ákvæði 2. mgr. 43. gr. skipulagslaga nr. 123/2010 var samþykkt í Borgarvæði

þann 19. nóvember 2015

Til samræmis við helmið í 3. mgr. 44. gr. l.f. var breytingin ekki grændarkynnt þar sem hún varðaði ekki hagsmunir annarra en Reykjavíkurborgar og/eða umsækjanda.

Auglýsing um gildistöku breytingarinnar var birt í B-deild Stjórnartíðinda þann

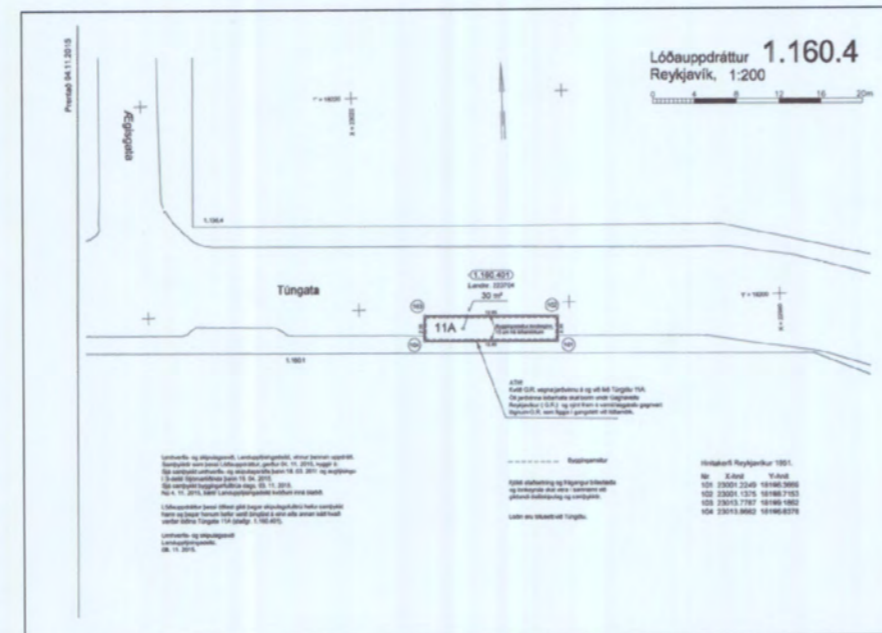
23. nóv. 2015.

*Björn Atlán*



Grændarstöð - skýringarmyndir (ekki endanleg hönnun). Unnið hjá Frumathugun mannvirkja.

Á lóðinni er fyrirhugað að koma fyrir grændarstöð til móttöku á endurvinnanlegum úrgangi frá heimilum í hverfinu þar sem slíka stöð vantar á þessu svæði. Stöðin verður niðurgráfin þannig að gámar verða undir yfirborði og móttökulúga ofanjarðar en slík lausn þýkir hentugur kostur þar sem landrými er takmarkað vegna þess að þær taka minna pláss á yfirborði auk þess sem þær þykja snyrtilegur og aðgengilegur valmöguleiki við skil á endurvinnsluæfnum. Gámarnir verða losaðir með krana og þannig útbúnir að þeir uppfylli Evróputilskipun 2000/14/EC um hávaðamengun og önnur skilyrði um hljóðvist. Stöðin er staðsett við götu til að auðvelda aðkomu vegna losunar. Athafnasvæði þeirra sem flokka er innan við láttín, fjær götu. Gert er ráð fyrir að lóðin verði hellulögð og pollum komið fyrir götumegin til varnar móttökulúgum.



Lóðauppdráttur

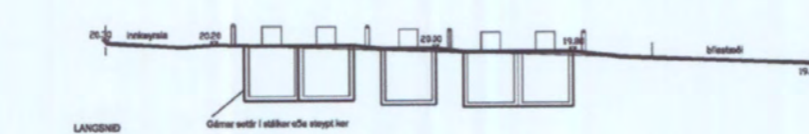
LANDAKOTSREITUR - deiliskipulagsbreyting

Breytingin er í því fölgín að afmörkuð er lóð fyrir grændarstöð á áður skilgreindum reit sunnan megin við Túngötu, andspænis lóðum nr. 22 og 24, við bílastæði sem liggur fyrir norðan útivistarsvæði Landakotstúns. Lóðin er nr. 11A, er 2,35 m x 12,65 m eða um 30 fermetrar að flatarmáli og er alfarlögð í göturými. Við þessa ráðstöfun falla niður þrjú bílastæði í göturými við sunnanverða Túngötu, samsíða götunni. Ekki er gengið á akstursleiðir.

Að öðru leyti vísast til skilmála gildandi deiliskipulags, sem samþykkt var í Umhverfis- og skipulagsráði þann 18. mars 2015.



Grændarstöð - skýringarmyndir (dæmi um hlífðstæðar stöðvar)



Langsníð

Endurskoðun:	Dags:	Tökn:	Yfir:
H:			
G:			
F:			
E:			
D:			
C:			
B:			
A:			

Landakotsreitur  
Túngata 11A  
Afmörkun lóðar grændarstöðvar

Unnið fyrir: Reykjavíkurborg  
Umhverfis- og skipulagssvið

SKIPULAGSUPPDRÁTTUR

EFNI:	Deiliskipulagsbreyting	
MÆLIKVÆÐI:	1: 1000	
FRUMSTÆRÐ BLAÐS:	A2	
TEIKNAD:	IC	VERKNR: 1426
YFIRFARID:	ROB	TEIKN. NR: 002
DAGSETNING ÚTGÁFU:	09.11.2015	ENDURSK.:

VA ARKITEKTAR  
borgartúni 6  
105 Reykjavík  
kt: 450400-3510  
sími: 530 8990  
fax: 530 6991  
vaarkitektar@vaarkitektar.is  
www.vaarkitektar.is

ÚTGEFANDI: Richard Ólafur Bríem KT: 210850-4499