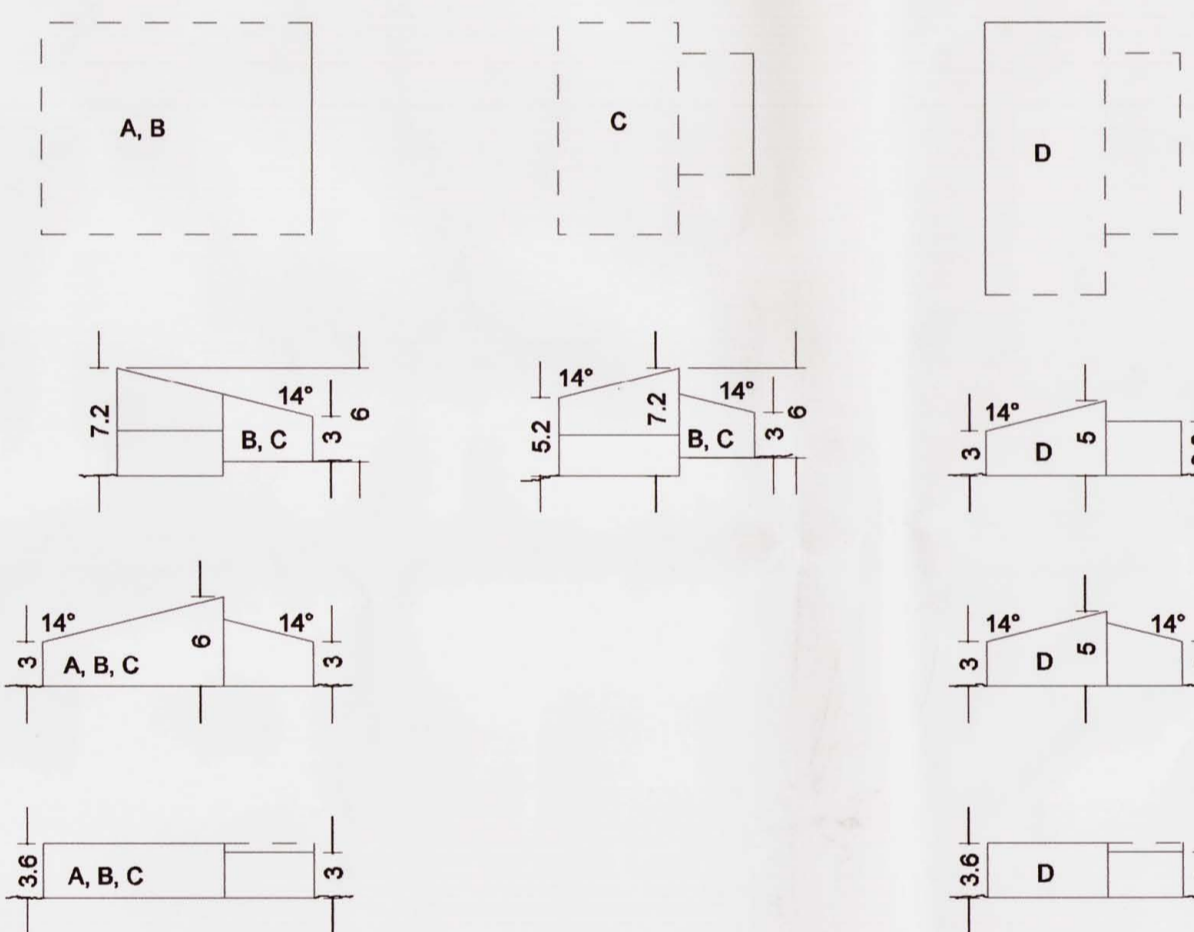





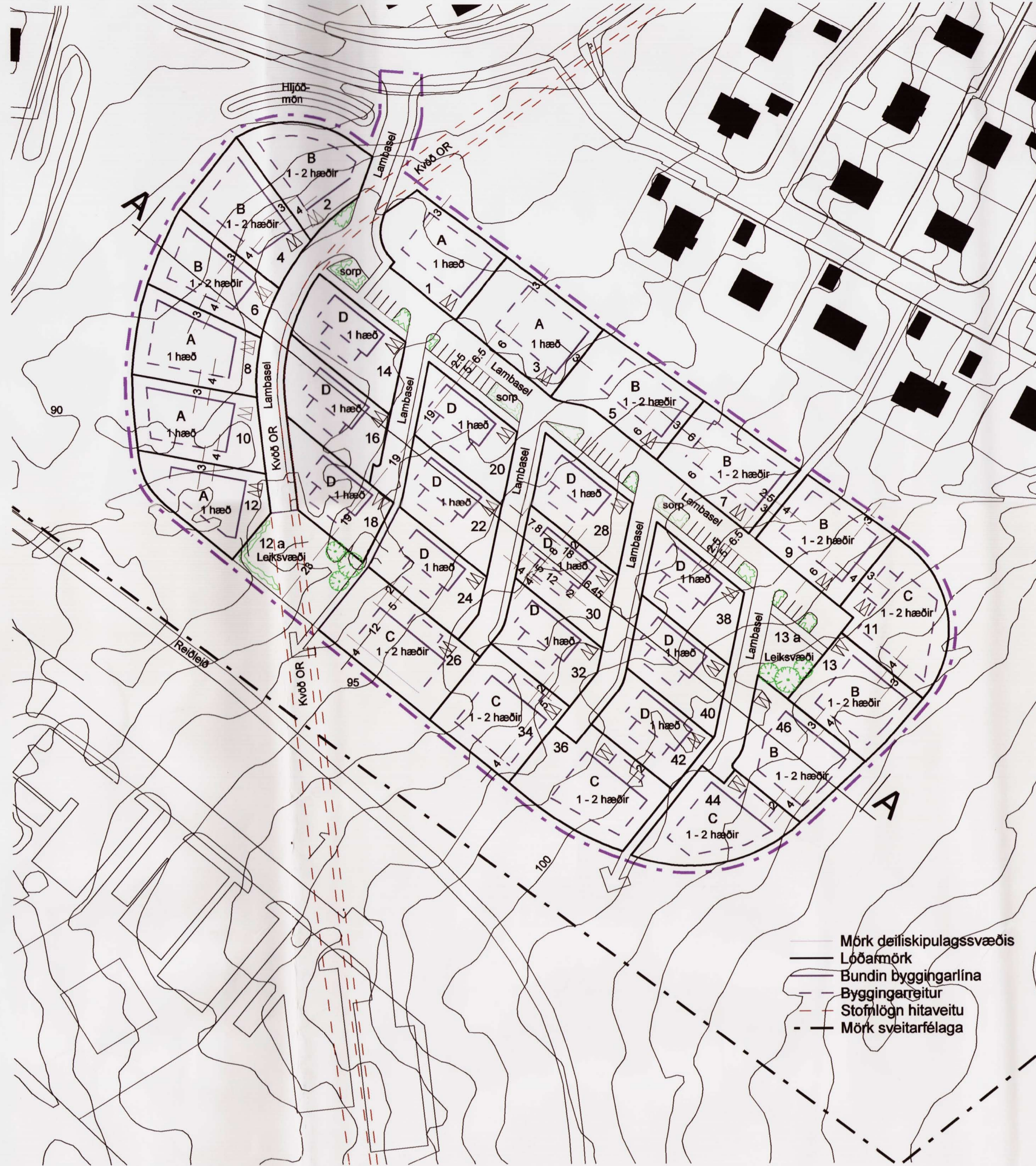
Yfirlitsuppráttur 1:2.000.



Skýringamyndir 1:500.



Snið A A 1:500.



Deiliskipulagstillaga 1:1.000.



Hluti aðalskipulags Reykjavíkur 2001 - 2024.

Greinargerð.

**Staðhættir:** Á öbygguðum reit ofan Jaðarsels í Seljahverfi er gert ráð fyrir þyrpingu einbýlishúsa. Svæðið sem er um 2,5 ha að stærð áttmarkast af Jaðarseli til norðurs, sérþýlishúsaþyggð við Klyfjasei til norðurs og norðausturs, einbýlishúsaþyggð við Lækjarsel til norðvesturs og landamörkum Kópavogs til suðvesturs og suðausturs. Landhali er tiltölulega lítil til norðvesturs. Af efri hluta svæðisins er útsýni yfir borgina.

Samkvæmt aðalskipulagi Reykjavíkur er gert ráð fyrir þéttingu íbúðarbyggðar á svæðinu. Stofnastigur er fyrirhugaður Reykjavíkumegin markasveitarfélaga, en ræðlað er Kópavogumegin. Suðaustan svæðisins er fyrirhuguð stofnbraut, Arnarnesvegur, sem mun tengja saman Breiðholtið og Arnarnesbraut. Sunnan svæðisins er að rísa hárest fjölbýlishúsaþyggð efst í Salahlverfi í Kópavogi.

Aðkoma að svæðinu er um Jaðarsel. Aðal hitaveitufutningsað O.R. liggur um svæðið og tekur byggðin mið af legu hennar.

Hljóðvist á svæðinu er vel innan við miðunarmörk gagnvart fyrirhuguðum Arnarnesvegi. Gert er ráð fyrir hljóðmön meðfram Jaðarseli til að tryggja hljóðvist skv. reglugerð.

**Skipulagsskilmálar:** Deiliskipulagssvæðið er í grónu hverfi. Því er lögð áhersla á að ekkert jarðrak verði utan lóðamarka. Öllum svæðum milli hinna nýju þyrpinga og núverandi byggðar verði ekki raskað. Í deiliskipulagstillögunni er gert ráð fyrir 18 jaðarlóðum og 12 minni lóðum um miðbik svæðisins. Á reitnum eru tvö leiksvæði sem tengjast göngustigum milli þyrpinga í Seljahverfi og stofnastígum. Á öllum lóðum er gert ráð fyrir tveimur tilastæðum og auk þess einu stæði fyrir hverja lóð á borgarlandi.

Sorpi verði komið fyrir í sorpgerðum við götu sem liggur frá norðvestri til suðausturs. Því er aðvælt að koma fyrir litlum gámum til flokkunar sorps. Sorpgerðin eru umlukin gróðri.

**Byggingarskilmálar fyrir alla þyrpinguna:** Deiliskipulagssvæðið er í grónu hverfi. Því er lögð áhersla á að ekkert jarðrak verði utan lóðamarka. Öllum svæðum milli hinna nýju þyrpinga og núverandi byggðar verði ekki raskað. Í deiliskipulagstillögunni er gert ráð fyrir 18 jaðarlóðum og 12 minni lóðum um miðbik svæðisins. Á reitnum eru tvö leiksvæði sem tengjast göngustigum milli þyrpinga í Seljahverfi og stofnastígum. Á öllum lóðum er gert ráð fyrir tveimur tilastæðum og auk þess einu stæði fyrir hverja lóð á borgarlandi.

Endanlegar stæði lóða koma fram á mæliblaði. Byggingarreitir eru sýndir á mæliblaðum og á deiliskipulagsskilmálum þessum. Heildregnar byggingarlínur eru bindandi þannig að hluti af viðkomandi hlið hús skal fylgja línunni. Brotin lína sýnir byggingarreit og skulu hús standa innan hans. Eftirlitandi byggingarlínur mega þó fara út fyrir byggingarreit þar sem það brytur ekki í bága við skýringamyndir.

Nettar svallir efnis hæðar á tveggja hæða hluta húsa. Tröppur við innganga. Minniháttar útrögnuglugga. Neit þakskegg / þakskýggni.

Á öllum húsum má gera ráð fyrir lítt hallandi þökum og / eða einhalla þökum með þakfalla allt að 14°. Þess skal alltaf gætt að einhalla húspök halli niður að norðlægum eða austlægum hlíðum húsa til að lágmarka slagskugga.

Á skýringamyndum eru gefnar upp hámarksstærðir yfir aðalglöfi. Gólfkoti aðalglöfs verður gefinn upp á hæðarlóðum. Þar verða einnig gefin upp kótar horna lóða.

**Hús á jaðarlóðum:** Á jaðarlóðum má bruttó flatarmál húsa vera allt að 240 m<sup>2</sup>. Neðst, norðvestast og vestast eru 5 hús af gerð A sem verði einnar hæðar, en önnur hús á jaðarlóðum eru af gerðum B og C mega vera einnar hæðar eða tveggja hæða að hluta þannig að húsinn stalist með landhalla.

Gerð A: Fimm einnar hæðar einbýlishús verði með lítt hallandi þökum og / eða einhalla þökum með þakfalla allt að 14°.

Gerð B: Átta einbýlishús sem mega vera á einni hæð (eins og gerð A) eða stóluð og að hluta til á tveimur hæðum þannig að stólu taki upp landhalla í lóð. Á húsum má gera ráð fyrir lítt hallandi þökum og / eða einhalla þökum með þakfalla allt að 14°.

Gerð C: Fimm einbýlishús sem mega vera á einni hæð (eins og gerð A) eða stóluð og að hluta til á tveimur hæðum þannig að stólu taki upp landhalla í lóð. Byggingarreitir bliskúra eru 2 m frá lóðarmörkum. Ekkert heimilt að hafa glugga í bliskúrum í átt að lóðarmörkum. Á húsum má gera ráð fyrir lítt hallandi þökum og / eða einhalla þökum með þakfalla allt að 14°.

**Hús á miðsvæði:** Gerð D: Á miðhluta svæðisins eru 12 lóðir þar sem gert er ráð fyrir nettum húsum. Aðahlús má vera allt að 144 m<sup>2</sup> og auk þess er heimilt að reisa allt að 40 m<sup>2</sup> úrbyggingar sunnan húsa sem gefa skjólgóða kröka til suðausturs og suðvesturs. Húsin verði á einni hæð og bruttó flatarmál getur orðið allt að 184 m<sup>2</sup>. Landhali verði tekinn upp þannig að lóð halli niður að götu neðan húsa, sjá snið A-A.

Byggingarlína er aðeins 2 m frá norðurlóðarmörkum. Á norðurvegg er aðeins heimilt að hafa glugga yfir 1,8 m hæð yfir aðalglöfi. Á húsum má gera ráð fyrir lítt hallandi þökum og / eða einhalla þökum með þakfalla allt að 14°. Ef um einhalla þak er að ræða á aðahlósi, skal því halla niður að norðanverðu.

Þann 21.01.2005 eru gerðar eftirtaldir breytingar: Þremur húsum af gerð A er breytt í gerð B. Gótuheiti og húsnúmer eru færð inn á uppdrátt. Stígatengi eru lagðar.

Deiliskipulag þetta sem fengið hefur meðferð í samræmi við ákvæði 25. gr. skipulags- og byggingarlaga nr. 73/1997 var samþykkt í Skipulagsráði þann 19. jan. 2005 og í Borgaráði þann 3. feb. 2005.

Tillagan var auglýst frá 12. nóv. 2004 með athugasemdafresti til 27. des. 2004.

Auglýsing um gildistöku deiliskipulagsins var birt í B-deild Stjórnartíðinda þann 200.

*Ólafur Lárus Ólafsson*



ÍBÚÐARSVÆÐI VIÐ JAÐARSEL  
MILLI KLYFJASELS OG LÆKJARSELS. DEILISKIPULAGSTILLAGA 1:1.000.

UNNIÐ FYRIR SKIPULAGS- OG BYGGINGARSVIÐ REYKJAVÍKUR.  
Hús og skipulag ehf., Bolholti 8, 105 Reykjavík, sími 511 1099 og 894 7040.  
Hildigunnur Haraldsdóttir, arkitekt FAI Dags. 25.10.2004. Br. 21.01.05.