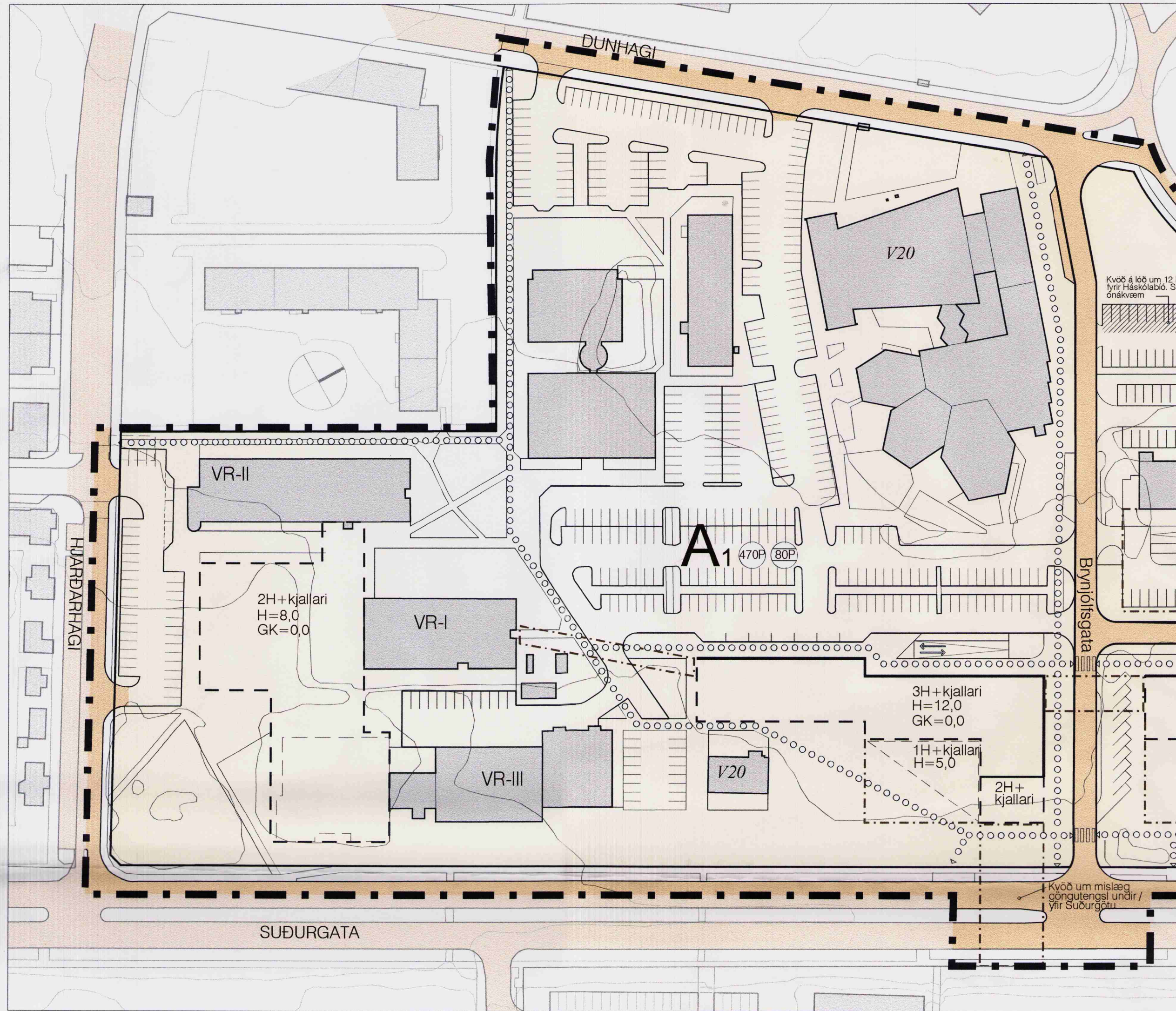


HÁSKÓLI ÍSLANDS, DEILISKIPULAG VESTAN SUÐURGÖTU

LÓÐ A1, DEILISKIPULAGSBREYTING APRÍL 2009



GILDANDI DEILISKIPULAG, 1: 1000

A1 Háskóli Íslands
Lóð: 48.816 m²
Bm hámark: 35.956 m²
(80 stæði í bílgeymslukjallara)
N (hámark): 0,74

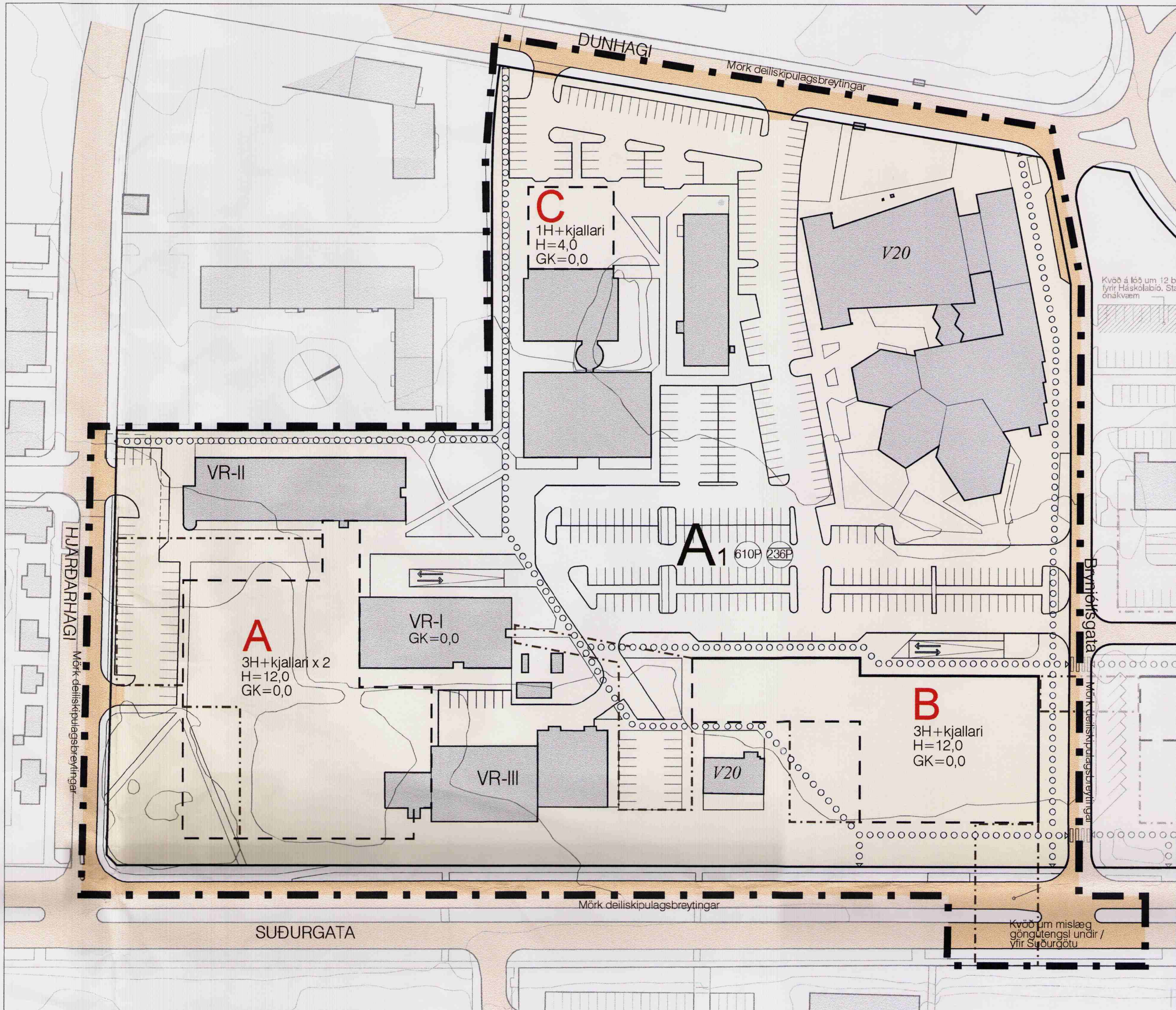
GILDANDI SKIPULAGS- OG BYGGINGARSKILMÁLAR

A-1 Lóð H. í. sunnan Brynjólfsgötu
Á lóðinni standa nú þegar allmargar byggingar sem tengjast starfsemi Háskóla Íslands. Gerð er ráð fyrir þeimur nýbyggingum á lóðinni sem nýttar verða í tengslum við starfsemi Háskóla Íslands. Þar er einkum um að ræða Húta Háskólatorgs, kennsluhúsað, ýmis konar stöðjónustu svo og vinnuástoðu fyrir starfslök skólans. Ekkert þýtur ástæða til að skilgreina nánar landnotkun á lóðinni.
Kvöð er á lóð A1 um almennan göngurétt (3 m breiðum göngustíg) samsíða lóðarmörkum suð-austan og norð-vestan fjölbýlishúsaðstöðu við Hjarðarhága.
Kvöð er á lóð A1 um almennan göngurétt (3 m breiðum göngustíg) frá byggingum Verkfræði- og raunvísindadeilda, annars vegar að gatnamótum Suburgötu og Brynjólfsgötu og hins vegar að gatnamótum Amgrimsötu og Brynjólfsgötu.
Kvöð er á lóð A1 um almennan göngurétt (3 m breiðum göngustíg) meðfram Brynjólfsgötu á milli Suburgötu og Dunhaga.

LÓÐARSTÆRÐ:	48.816 m ²
BYGGINGARMAGN (Bm 2004):	20.956 m ²

Á lóðinni er gert ráð fyrir eftirtöldum nýbyggingum:	
NÝBYGGING VIÐ HJARÐARHAGA	
Hámarksbyggingarmagn (Bm hámark):	8.000 m ²
Hámarkshæð:	2 hæðir (8 m) og kjallari.
NÝBYGGING VIÐ SUÐURGÖTU, BRYNJÓLFSGÖTU	
Hámarksbyggingarmagn (Bm hámark):	5.500 m ²
Hámarkshæð (H hámark):	3 hæðir (12 m) og kjallari.
LEYFILEGAR ÚTBYGGINGAR	
Hámarkshæð (H hámark):	1 hæð (5,0 m) og kjallari.
Hámarksbyggingarmagn (Bm hámark):	400 m ²
NEDANJARDARTENINGAR TIL SUÐURS OG NORÐURS	
Hámarksbyggingarmagn (Bm hámark):	500 m ²
NÝBYGGING HÁSKÓLATORGS	
Hámarksbyggingarmagn (Bm):	900 m ²
Hámarkshæð (H hámark):	2 hæðir (8 m) og kjallari.
NEDANJARDARTENINGAR TIL AUSTURS	
Hámarksbyggingarmagn (Bm hámark):	100 m ²

LÓÐ A1, töluvegur niðurstöður	
LÓÐARSTÆRÐ:	48.816m ²
Núverandi byggingarmagn (Bm 2004):	20.956 m ²
Hámarksbyggingarmagn nýbygginga án bílgeymslu neðanjarðar:	15.000 m ²
Hámarksbyggingarmagn á lóð A1 (N hámark) án bílgeymslu neðanjarðar:	35.956 m ²
Hámarksbyggingarmagn á lóð A1 (N hámark) án bílgeymslu neðanjarðar:	0,74
Bilastæði á lóð A1 (lágmark) 470 (þar af 80 neðanjarðar):	470 stæði (1/ 76 m ²)



TILLAGA AÐ BREYTINGU, 1: 1000

A1 Háskóli Íslands
Lóð: 48.816 m²
Bm hámark: 46.306 m²
(236 stæði í bílgeymslukjallara)
N (hámark): 0,95

A-1 Lóð H. í. sunnan Brynjólfsgötu. DEILISKIPULAGSBREYTING apríl 2009. GREINARGERÐ OG SKILMÁLAR

1. Yfirlit

Gildandi deiliskipulag á Háskólastræði vestan Suðurgötu var unnið á Teiknistofu arkitekta, Gylfi Guðjónsson og félagar ehf. og samþykkt í borgarráði Reykjavíkur 24. 02. 2005.
Þær skipulagsbreytingar sem hér eru ræðir eru breytingar á því deiliskipulagi.
Nauðsynleg uppbygging á háskólastræði vegna samningar Háskóla Íslands og Kennaraháskóla Íslands 1. júlí 2008 er meginlítil deiliskipulagsbreyting.
Nerfnd um skipulag og framkvæmdir á lóð Háskóla Íslands hefur í tölfræðisáttum gert tillögur um framfarirskipulag á lóð Háskóla Íslands þar sem m. a. eru sett fram ný áherslur til varðandi fræðisvið skólans, notkun og byggingarmagn á lóð A1 vestan Suðurgötu.
Með tilkomu Menntavísindasviðs eykst heildarhúsnæðisþörf H. í. háskólastræði við Suðurgötu og ef háltri eru í huga samþykkingarmöguleikar við önnur fræðisvið og byggingar á háskólastræðinu, er svæðið fyrir vestan Suðurgötu ákjósanlegasti kosturinn. Steint er að því að koma Menntavísindasviði fyrir í nýbyggingu á lóð A1 á horni Suðurgötu og Hjarðarhága, þar er horti til samþykkingar á verkennslustólum Verkfræðideilda VR I, VR II og VR III (tilheyra verkfræði- og raunvísindasviði). M. a. þess vegna gerir deiliskipulagsbreytingin ráð fyrir hækkingu byggingar og stækkun byggingarmagns við byggingar VR og við húsnæðisvið.
Breyting og deiliskipulagi lóðarinnar A1 eru því forsenda þessa að fyrirséðar hugmyndir nefndarinnar séi fram að ganga. Skipulagsgögn eru deiliskipulags- og skýringarupprættir nr. 001 og 002 dags 2009-04-30.

2. Skipulagssvæðið 2.1 Afmörkun og aðkoma

Deiliskipulagsbreytingin nær til lóðarinnar A1 vestan Suðurgötu sem afmarkast af Suðurgötu til austurs, Brynjólfsgötu til norðurs, Dunhaga til vesturs og fjölbýlishúsaðstöðu við Dunhaga og Hjarðarhága til suðurs og vesturs svo og Hjarðarhága austanverðum til suðurs.
Aðkoma tilreiða að skipulagssvæðinu er óbreytt, þ. e. frá Brynjólfsgötu, Dunhaga og Hjarðarhága.

3.2. Deiliskipulagsbreyting

Á lóðinni standa nú þegar allmargar byggingar sem tengjast starfsemi Háskóla Íslands. Gerð er ráð fyrir tveimur nýbyggingum á lóðinni sem nýttar verða í tengslum við starfsemi Háskóla Íslands. Þar er einkum um að ræða starfsemi Menntavísindasviðs, húta Háskólatorgs, tyrnhugaða stöðun Vigdísar Fimmvogadóttur, auk ýmissa stöðjónustu. Einnig er gert ráð fyrir stækkun húsnæðisviðs Háskóla Íslands vestast á lóðinni. Bilastæðum neðanjarðar er fjölgað til að koma til mics við aukna bilastæðisþörf á svæðinu.
Gerð er ráð fyrir að neðri kjallari nýbyggingar við Hjarðarhága ásamt hluta af kjallara nýbyggingar við Brynjólfsgötu verði bílgeymslukjallari fyrir allt að 236 bíla.
Ísaldarklappir eru á lóðinni á horni Hjarðarhága og Suðurgötu. Samráð var hafið við Umhverfis- og samgöngusvið Reykjavíkurborgar og Umhverfisstofnun um uppbyggingu við klappirnar.
Byggja má yfir klappirnar að hluta og gera þær aðgengilegar til sjónna innanhus og þannig að mikilvægum þætti í innrymi nýbyggingar (sbr. bréf Umhverfisstofnunar dags. 2. mars 2009 og Umhverfis- og samgöngusviðs Reykjavíkurborgar dags. 16. mars 2009).
Byggingarreitir kjallara nær ekki út á klapparsvæðið.
Deiliskipulagið gerir ráð fyrir umtalsverðri uppbyggingu við Hjarðarhága. Á skýringarupprætti (teikn. 002) er sett fram leiðbeinandi hugmynd um húsförm þar sem leitast er við að miða umhverfisáhrif gagnrætt aðliggjandi byggjum.

Byggingarreitir kjallara nær ekki út á klapparsvæðið.	
Deiliskipulagið gerir ráð fyrir umtalsverðri uppbyggingu við Hjarðarhága. Á skýringarupprætti (teikn. 002) er sett fram leiðbeinandi hugmynd um húsförm þar sem leitast er við að miða umhverfisáhrif gagnrætt aðliggjandi byggjum.	
Til göggunnar er lóð A1 skipt upp í þrjú svæði A, B og C.	

Á lóðinni er gert ráð fyrir breytingu á eftirtöldum svæðum:

SVÆÐI A, NÝBYGGING VIÐ HJARÐARHAGA
- Byggingarreitir ofan- og neðanjarðar er stækkuð.
- Byggingarmagn er aukð úr 8.000 m² í 15.000 m².
- Hámarkshæð er hækkuð úr tveimur hæðum (8,0 m) í þrjár hæðir (12,0 m).
- Gerð er ráð fyrir bílgeymslukjallara undir húsi (kjallari 2), fyrir 156 bíla.
- Byggingarmagn er skilgreint sérstaklega ofan- og neðanjarðar.

SVÆÐI B, NÝBYGGING VIÐ SUÐURGÖTU, BRYNJÓLFSGÖTU
- Byggingarreitir ofan- og neðanjarðar er stækkuð og byggingarreitir fyrir einnar hæðar útbýggingar felldur niður.
- Byggingarmagn er aukð úr 7.400 m² í 9.200 m².
- Húshæð á austasta hluta byggingar (Nýbygging Háskólatorgs) sem áður var tveir hæðir (8,0 m) er hækkuð í þrjár hæðir (12,0 m).
- Stærð nýbyggingar Háskólatorgs, er skilgreind í hámarksbyggingarmagni (Bm) á svæði B.
- Töluvegur uppbyggingar um neðanjarðartengingar að aðliggjandi lóðum og byggingum eru teknar saman í byggingarmagn neðanjarðar.
- Hluti göngustígs á svæði B er lítillega færður til.

SVÆÐI C, STÆKKUN HÚSNÆÐIS ENDURMENNTUNAR HÁSKÓLA ÍSLANDS
- Nýr byggingarreitir vestan við núverandi húsi, ein hæð og kjallari (4,0 m)

LÓÐARSTÆRÐ:	48.816 m ²
BYGGINGARMAGN (Bm 2004):	20.956 m ²

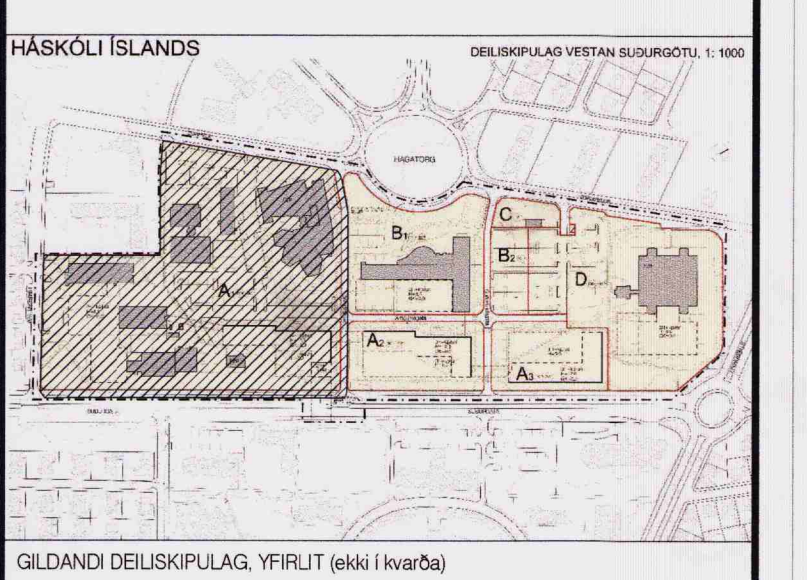
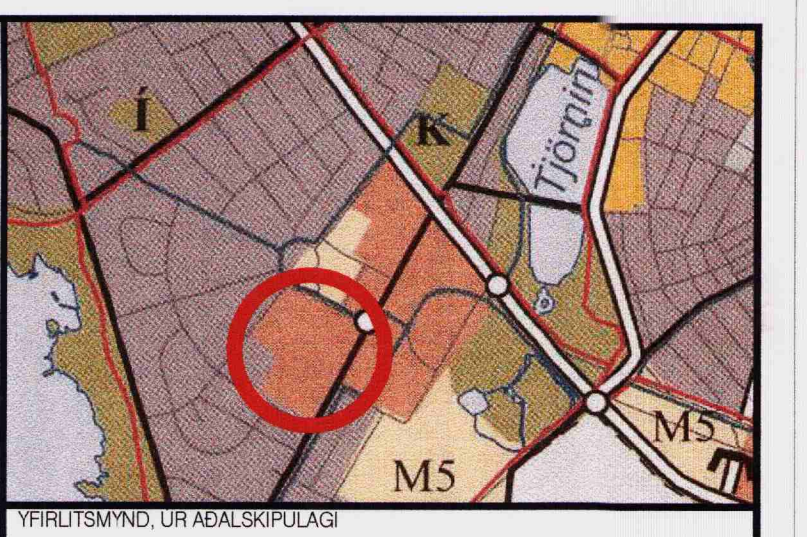
NÝBYGGING VIÐ HJARÐARHAGA (svæði A)	
Hámarksbyggingarmagn ofanjarðar:	10.000 m ² (var ekki skilgreint sérstaklega)
Hámarksbyggingarmagn neðanjarðar:	5.000 m ² (var ekki skilgreint sérstaklega)
Hámarksbyggingarmagn samtals (Bm hámark):	15.000 m ² (án bílgeymslu neðanjarðar)
Hámarkshæð:	3 hæðir (12,0 m), 2 kjallari.
Bílgeymslukjallari fyrir 156 bílastæði.	

NÝBYGGING VIÐ SUÐURGÖTU, BRYNJÓLFSGÖTU (svæði B)	
Hámarksbyggingarmagn ofanjarðar:	7.200 m ² (var áður 6.800 m ²)
Hámarksbyggingarmagn neðanjarðar:	2.000 m ² (var áður 600 m ²)
Hámarksbyggingarmagn samtals (Bm hámark):	9.200 m ² (án bílgeymslu neðanjarðar)
Hámarkshæð (H hámark):	3 hæðir (12 m) og kjallari.
Bílgeymslukjallari fyrir 80 bílastæði.	

Á lóðinni er gert ráð fyrir að byggj verði við eftirtalda byggingu:

STÆKKUN HÚSNÆÐIS ENDURMENNTUNAR HÁSKÓLA ÍSLANDS (svæði C)	
Hámarksbyggingarmagn (Bm hámark):	1.150 m ²
Hámarkshæð (H hámark):	1 hæð (4 m) og kjallari.

LÓÐ A1, töluvegur niðurstöður	
LÓÐARSTÆRÐ:	48.816 m ²
Núverandi byggingarmagn (Bm 2004):	20.956 m ²
Hámarksbyggingarmagn nýbygginga án bílgeymslu neðanjarðar:	25.350 m ²
Hámarksbyggingarmagn (Bm hámark) án bílgeymslu neðanjarðar:	46.306 m ²
Hámarksbyggingarmagn á lóð A1 (N hámark) án bílgeymslu neðanjarðar:	0,95
Bilastæði á lóð A1 (lágmark) 610 (þar af 236 neðanjarðar):	610 stæði (1/ 76 m ²)



GILDANDI DEILISKIPULAG, YFIRLIT (ekki í kvarða)

- SKÝRINGAR:**
- NÚVERANDI BYGGINGAR
 - LÓÐAMÖRK
 - BYGGINGARREITUR Á LÓÐ
 - BINDANDI BYGGINGARLÍNA
Húsnæði a.m.k. þá línu
 - BYGGINGARREITUR FYRIR EINNAR HÆÐAR ÚTBYGGINGAR
Hámarksbyggingarmagn innan reits 400 m²
 - BYGGINGARREITUR FYRIR 1. HÆÐ
 - BYGGINGARREITUR NEÐANJARÐAR
 - HÆÐAFJÖLDI
 - GÖLFKÓTI AÐALHÆÐAR
 - HÁMARKSHÆÐ BYGGINGAR Í METRUM FRÁ GÖLFKÓTA AÐALHÆÐAR
 - FJÖLDI BILASTÆÐA Á LÓÐ (Með bilastæðum í bílgeymslu)
 - FJÖLDI BILASTÆÐA Í BÍLGEYMSLU
 - KVÖÐ UM ALM. GÖNGURETT (Lega leiðbeiningar)
 - VERNDUN 20. ALDAR BYGGINGA
 - SPENNISTÖÐ
 - INNKEYRSLA Í BÍLGEYMSLUKJALLARA
 - MÖRK SKIPULAGSSVÆÐIS

ANNÆÐ:

- Á máli- og hæðarlóðum koma fram stærðir og málsetningar lóða og byggingarreitna, hæðarlega ásamt kvóðum vegna gagna, stíga, að- og fráveitna.
- Fyrirkomulag bilastæða er ekki bindandi og getur breyst við nánari úttærslu.

Kortagrunnur er fenginn úr landupplýsingakerfi reykjavíkurborgar (LUKR).
Hnitakerfi Reykjavíkur og nágrennis
Hæðakerfi Reykjavíkur, Hæðalínubíll 1,0 m.
Húshorn eru mæld á þakbrúnum

SAMÞYKKTIR:

Deiliskipulagsbreyting þessa sem fengið hefur meðferð skv. 1. mgr. 26. gr. skipulags- og byggingarlaga nr. 73/1997 var samþykkt í skipulagsráði þann 12. ágúst 2007 og í borgarstjórn þann 20. ágúst 2007.

Tilgangurinn er gert ráð fyrir að byggj verði við eftirtalda byggingu:

Tilgangurinn er gert ráð fyrir að byggj verði við eftirtalda byggingu:

Tilgangurinn er gert ráð fyrir að byggj verði við eftirtalda byggingu:

Auglýsing um gildistöku deiliskipulagsins var birt í B-deild Stjórnartíðinda þann 20. apríl 2009.

TEIKNISTOFA ARKITEKTA
GYLFI GUÐJÓNSSON
OG FÉLAGAR EHF.
arkitektar félag

SKÓLAVORÐUSTÍG 3
SÍM 552-8740
NETFANG:

101 REYKJAVÍK
FAX 562-8740
GYLFI@TEIKNIA.IS

001

HANNÆÐ: gylfi
KVARDI: 1:1000
TEIKNÆÐ: gylfi
DAGS: 2009-04-30
BREYTT: