

Deiliskipulag þetta sem fengið hefur meðhöfð í samræmi við ákvæði 25. gr. skipulags- og byggingarlaga nr. 73/1997 var samþykkt í Borgarráðið þann 31. október 2007 og í Nýlendumir þann 8. maí 2007.

Tillagan var auglýst frá 2. maí 2007 með athugasemdarfesti til 13. júní 2007. Auglýsing um gjaldtöku deiliskipulagsins var birt í B-deild Stjórnartíðinda þann 2007.

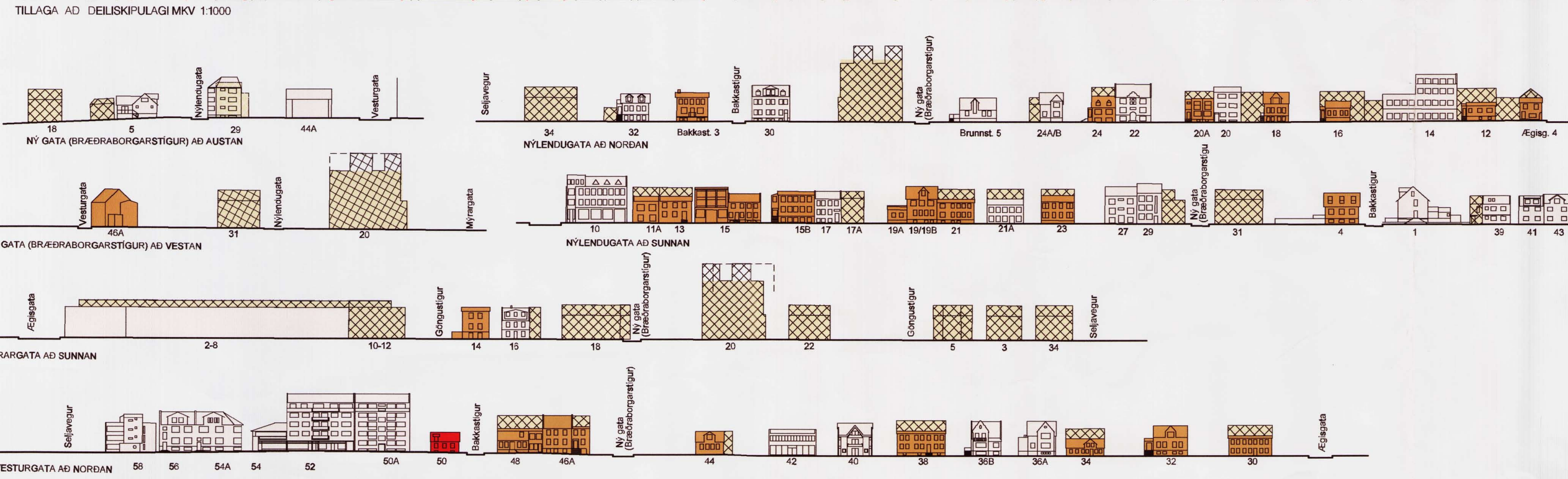
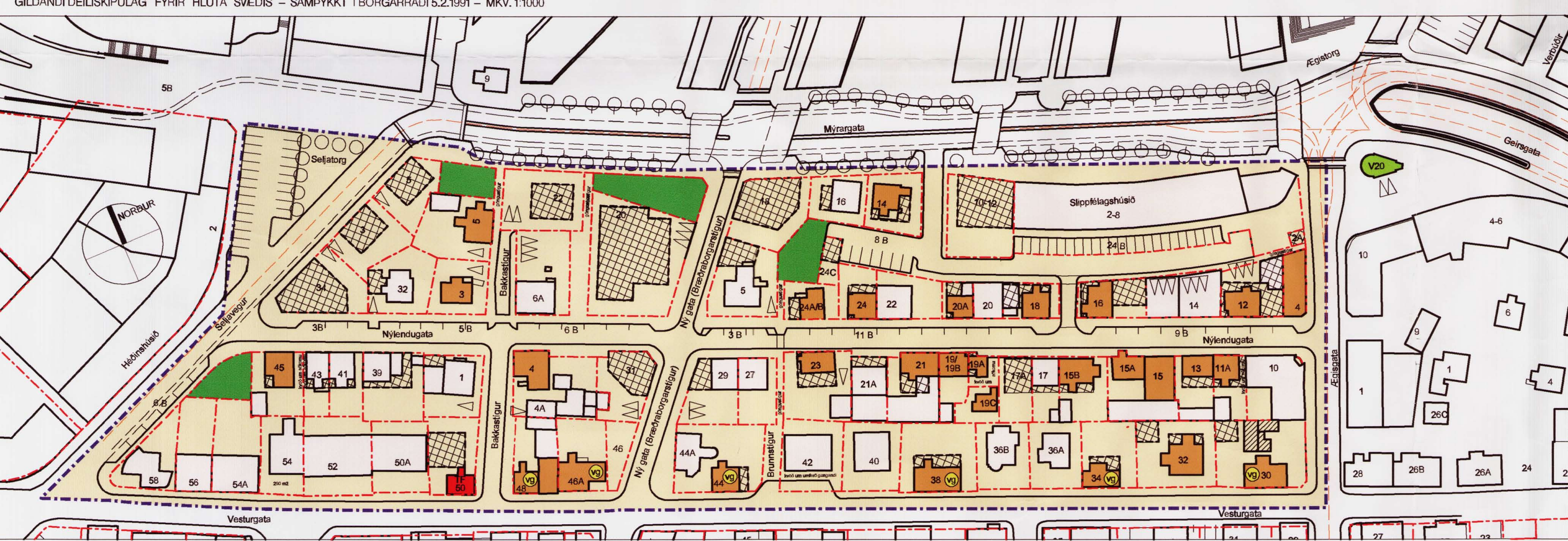
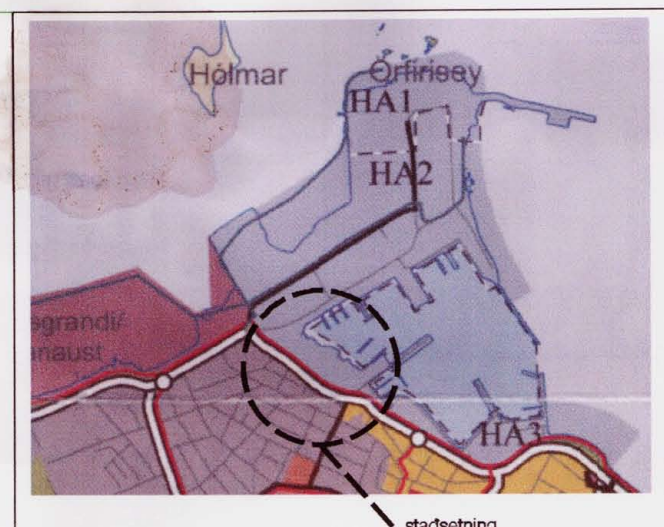


Table with 10 columns: Nýlendumir-tiltök, Nýlendumir-tiltök, Nýlendumir-tiltök, Nýlendumir-tiltök, Nýlendumir-tiltök, Nýlendumir-tiltök, Nýlendumir-tiltök, Nýlendumir-tiltök, Nýlendumir-tiltök, Nýlendumir-tiltök. It lists various plots (e.g., Nýlundugata 11a, Nýlundugata 12) and provides detailed data for each, including area, height, and zoning information.



Adalskipulag Reykjavíkur 2001 – 2024

Legend table titled 'SKÝRINGAR' with symbols for various zoning and building types: TF (tilgata á frúðin), verndin byggðarmynstur, byggingareirir, byggt fyrir 1918, byggingar, ósamþykktar byggingar, verndin 20. aldar bygginga, spennistöð, lauk- og dvalarsvæði, verndin götumyndar, deiliskipulagssvæði, deiliskörnk, byggingarlína, kvæð um tré, fjöki bilastæði, bilastæði.

Grunnar eru fengin úr upplýsingaritari Reykjavíkurborgar. Sjá mæliböð varðandi kvæfir um umferð, leiðsluflúr og bilastæði á skipulagssvæðinu.

Nákvæmar fólkarstærðir koma fram í mæliböðum.

Fyrirkomulag gróbrós, útivistarsvæða og umferðarmarkvika s.v.s. bilastæða og átuga eru leiðbændin og geta tekið einhverjum breytingum við nánan hönnun.

Sjá einnig greinargerð og skipulagsskiðlímala fyrir Nýlendumir, dags. í apríl 2006.

31. ágúst 2007 Uppdrætt og greinargerð breytt að loknu kynningarferli í samræmi við umson skipulagsförsó.

20. október 2007 Eftirfarandi breytingar voru gerðar á deiliskipulagstjóllög Nýlendumir að loknu kynningarferli og yfirfærð Skipulagsstjórnar.

Samkvæmt ábendingu Skipulagsstjórnar er ekkert heimil að stöðfesta gjaldtöku deiliskipulagstjóllög Nýlendumir með auglýsingu í B-deild Stjórnartíðinda þar sem tillagan fullnægir ekki ákvæðum laga um umhverfisskiðlímala. Ligning, nýttir Myrangötu og umferðarskiðlímala undir yfirbörð honar eru mat á umhverfisskiðlímala, er ekki lök. Akveðid hefur verið að bregðast við þessari ábendingu með því að breyta áformum deiliskipulagstjóllög Nýlendumir þannig að Myrangata í nýnni lög og umferðarskiðlímala undir yfirbörð honar verði utan markna skipulagsins.

Fyrirbyggja er að gera nýtt deiliskipulag fyrir Myrangötu og stökk þegar mat á umhverfisskiðlímala liggur fyrir. Skipulagsstjórn bendir jafnframt á í gjöldi er deiliskipulag fyrir hluta Nýlendumir. Þetta deiliskipulag var samþykkt í borgarráði þann 4. september 1990 með ákveðnu frestaðum. Ólaga máttmáknátt nýttir deiliskipulagstjóllög fyrir Nýlendumir eru í fullu samræmi við gjaldandi deiliskipulag á þeim hluta svæðisins sem þáð næst lí.

Unnid í samvinnu við HOÖNNUN BJOORN OLAFSSON

Logo for NÝLNDUREITUR and contact information: Skipulags- og byggingarsvið RVK, Kennitala VERRKAUFA: 590182-1259.

Logo for DEILISKIPULAG.

Logo for TILLAGI AD DEILISKIPULAGI with scale: MELIWKARÐI: 1:1000, FRUMSTIÐFÖÐ BUDAS: A1, TEKNIKAD: RÖB, KMK, VERKFR: 0541, YFIRFARÐ: RÖB, TEKNI NR: 001, DAGSETNING: 03.04.2007, EYNDUFRK.

Logo for VA ARKITEKTAR and contact information: borgarráðin 6, 105, höfnakirkja, tel: 460400-3810, fax: 530 6300.

ÚTVEFANCI: Richard Ö. Briem KT: 210850-4499