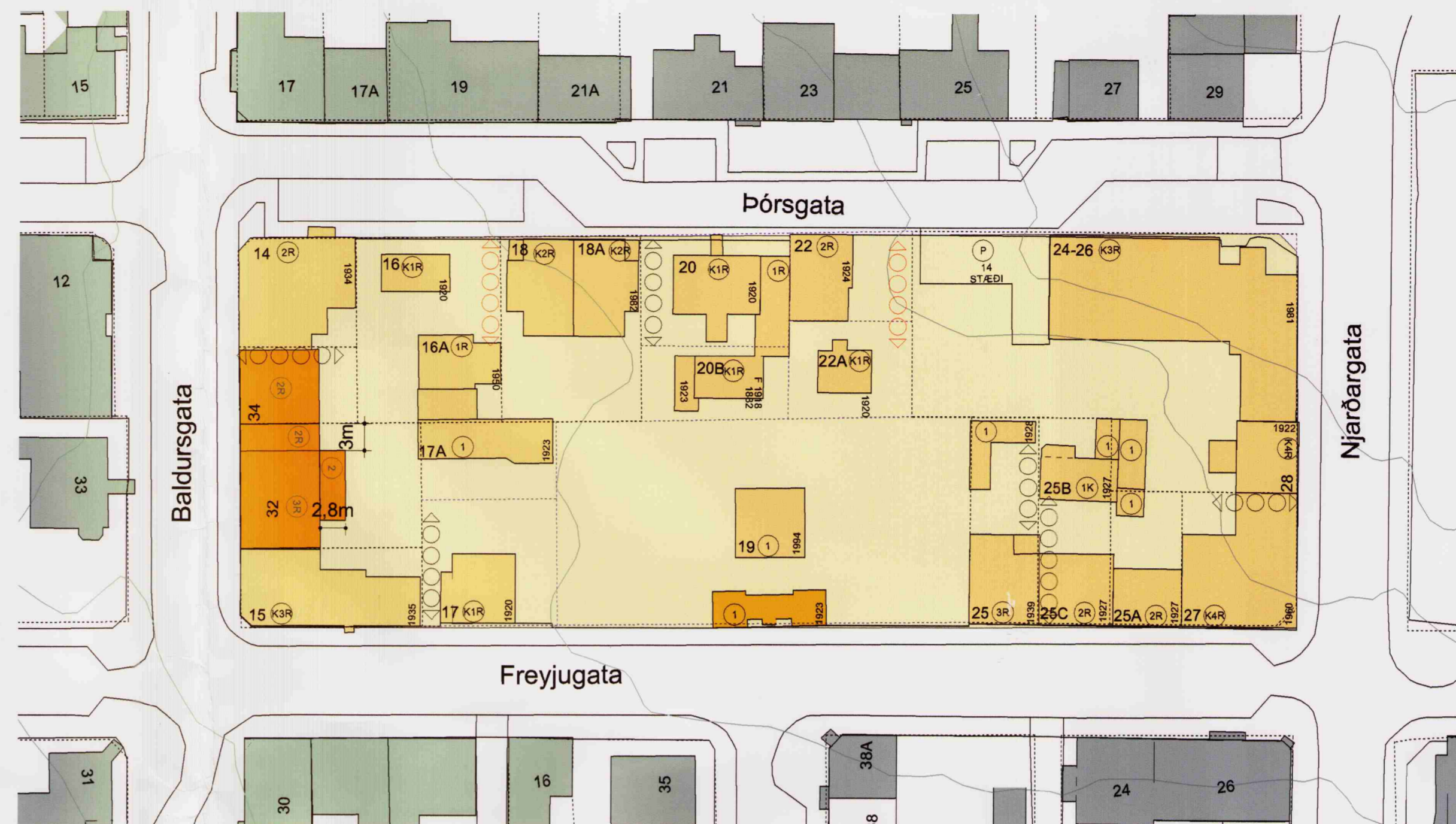




GRUNNMYND, NÚVERANDI BYGGÐ  
MKV 1:500



GRUNNMYND, UPPBYGGING  
MKV 1:500



ÞÓRSÖGATA 14, BALDURSGATA 34, 32,



FREYJUGATA 15, 17, 19, 25



FREYJUGATA 19, LEIKVÖLLUR



FREYJUGATA 19, 25



FREYJUGATA 27, 28; ÞÓRSÖGATA 26



ÞÓRSÖGATA 26, 24, 22



ÞÓRSÖGATA 22A, 22, 20, 18A



ÞÓRSÖGATA 26, 24, 22, 20, 18A, 18, 16

**Reitur 1.186.3**  
Baldursgötareitur 1.

**Afmörkun svæðis:**

Deiliskipulag þetta nær til alls staðgreinireitsins 1.186.3. Reiturinn afmarkast af Freyjugötu, Þórsögötu, Njarðargötu og Baldursgötu.

**Lýsing svæðis, núverandi ástand:**

Lóðastærðir eru all mismunandi frá 112.5m<sup>2</sup>, Freyjugata 25A til 1025m<sup>2</sup>, Þórsögata 24-28 og nýtingarhlutfall einstakra lóða mismikil (sjá töflu). Flestar lóðir á reitnum eru íbúðahúsalóðir. Á einni lóð, Þórsögötu 24-28 er starfrækt hótél. Á lóðinni Freyjugata 19 er spennistöð og róluvöllur/leikskýli staðsett fyrir miðjum reit. Staðsetning, umgjörð og aðkoma að honum - milli tveggja turnbygginga við enda Bragagötu - setur einkennandi svip á reitinn. Hús eru flest byggð á árunum 1920-1930 en einnig eru nýrri byggingar. Hús eru af mjög mismunandi stærðum og gerðum. Byggingarferni húsa eru margvisleg, steinsteypa, timbur/bindingur eða holsteinshléðslur. Í drögum að húskönnun frá Mynjasafni Reykjavíkur, "Rólóreitur - frumkönnun" kemur m.a. eftirfarandi fram. Elsta húsið, Þórsögata 20 B er byggt árið 1882. Vegna aldurs hússins eru allar breytingar á því háðar lögum um húsafriðun nr. 104/2001. Upphaflega stóð húsið við Laugaveg 16 en var flutt að Þórsögötu árið 1920. Í Húsvendarskrá Reykjavíkur sem gefið var út sem þemahefti með Aðalskipulagi Reykjavíkur 1996 - 2016, Húsvendur í Reykjavík, svæðið innan Hringbrautar / Snorrabrautar er lagt til að spennistöð og sambyggt leikskýli á lóðinni Freyjugata 19 (dreyfistóð nr. 94) verði í dókkulm flokki (verndun götumyndna, húsaðaða og húsa með umhverfisgildi) og segir þar að þetta sé sérkennilegt mannvirki sem myndar endapunkt Bragagötu og hafi því umhverfisgildi. Í húskönnun fyrir reitinn (skýrsla nr. 138 eftir Helgu Maureen Gylfadóttur og Guðnýju Gerði Gunnarsdóttur, bls. 6) segir: „Á þessum má sjá að helsta einkenni byggðarinnar er fjölbreytt húsaeróð, lítil timbur- og steinhús frá þriðja áratug 20. aldar í bland við stærri steinsteypuhús. Þetta yfirbragð er einkennandi fyrir byggðina á Skólavörðuholti og ber að varðveita“.

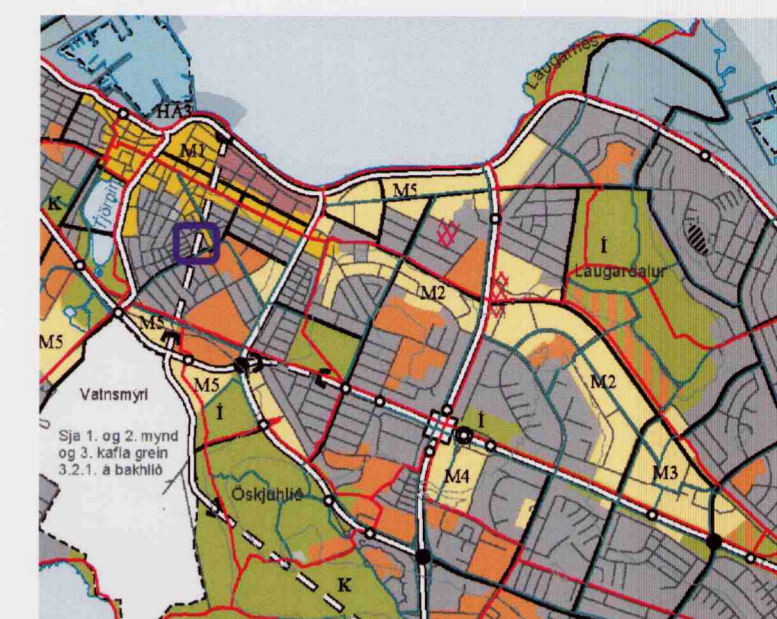
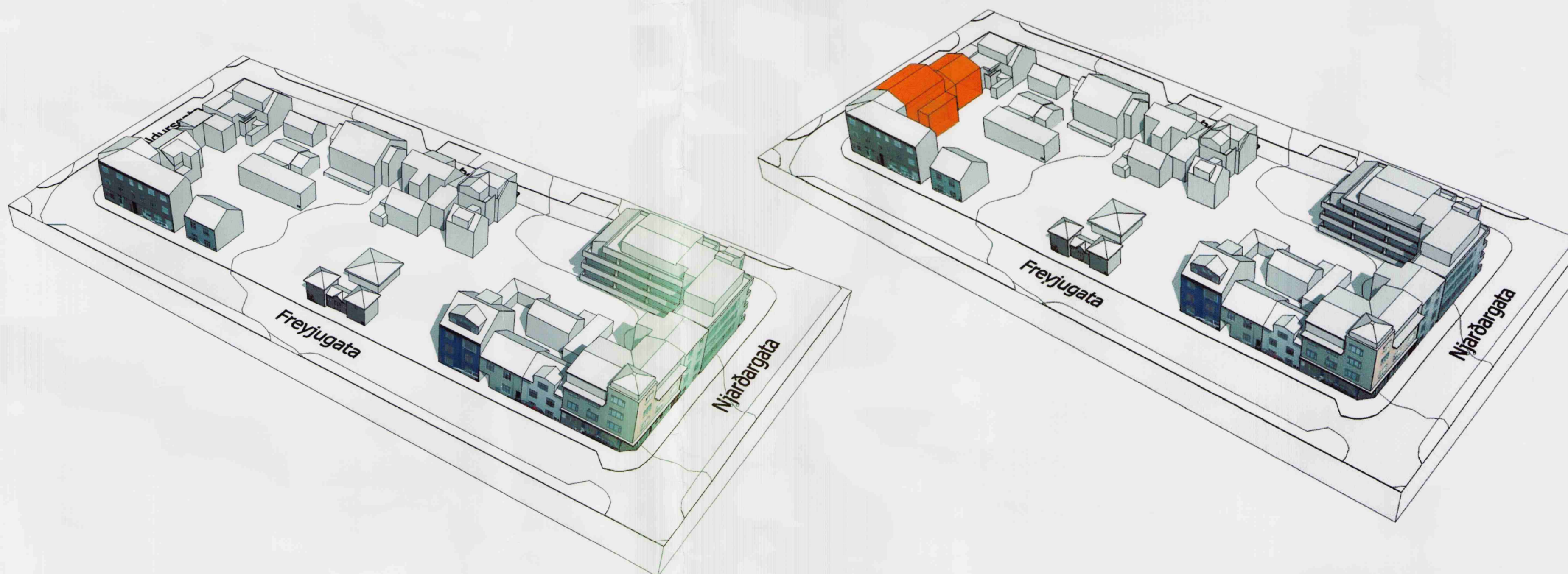
**Deiliskipulag:**

Deiliskipulag þetta nær til alls reitsins 1.186.3. Gert er ráð fyrir því að á reitnum verði áfram íbúðasvæði. Önnur starfsemi en búseta er þó heimil en háð þeim ákvæðum sem fram koma í heftinu Þróunaráætlun miðborgar, sem samþykkt var í október árið 2000. Lagt er til að róluvöllur verði áfram starfræktur á reitnum. Lagt er til að reiturinn verði settur í ljósgulan flokk, verndun byggðamynsturs (VB), skv. tillögu Minjasafns Reykjavíkur í húskönnun fyrir reitinn (skýrsla nr. 138 eftir Helgu Maureen Gylfadóttur og Guðnýju Gerði Gunnarsdóttur, bls. 15)

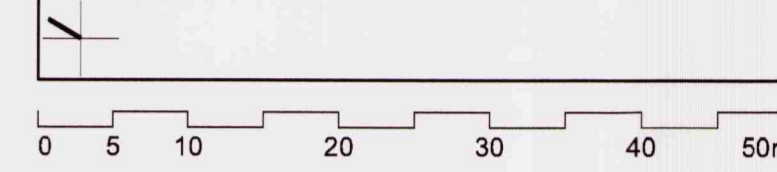
Heimilt er að lagfæra og gera minniháttar breytingar á húsum s.s. setja svalir, kvisti, skyggni og litlar viðbyggingar í samræmi við byggingarstil húsa eða geymslur allt að 6m<sup>2</sup> án þess að til þurfi að koma breytingar á deiliskipulagi, þó ekki nær lóðarmörkum en 3m nema að samþykki lóðarhafa aðliggjandi lóða liggja fyrir enda séu breytingarnar í samræmi við ákvæði byggingarreglugerðar, þróunaráætlunar miðborgar Reykjavíkur og meðfylgjandi greinargerð og skilmála.

**SKÝRINGARMYND NÚVERANDI BYGGÐ**

**SKÝRINGARMYND UPPBYGGING**



HLUTI AÐALSKIPULAGS REYKJAVÍKUR 1996-2016  
**BALDURSGÖTAREITUR**



|   |            |    |
|---|------------|----|
| 09: Breytingar skv. umsógn skipulagsstjóra dags. 16. jan 2009; Nýtingarhl.f. í töflu lína 2 Skilmálar sameinaðir fyrir Þórsögötu 16 og 18A og Freyjugötu 25b og 25c | 26.01.2009 | SB |
| 08: Nánari skilgr. húshæða Baldursgötu 32 og 34 að loknu auglýsingarferli í samræmi við umsógn skipulagsstjóra dags. 1. des 2008                                    | 08.12.2008 | SB |
| 07: Lagf. teksta  | 06.10.2008 | SB |
| 06: Ný tillaga - uppfærð  | 15.09.2008 | SB |
| 05: Ný tillaga  | 05.09.2008 | SB |
| 04: Breyting byggingarreita   | 21.12.2007 | SB |
| 03: Lækkun húsa   | 11.12.2007 | SB |
| 02: Breyting byggingarreita   | 29.11.2007 | SB |
| 01: Breyting byggingarreita   | 22.11.2007 | SB |
| 00: Ný teikning   | 14.09.2007 | SB |

**BREYTING:**

| BREYTING:   | DAGS:                      | TEIKN: |
|---|----------------------------|--------|
| BYGGINGAR Í NÁGRENNI                                  |                            |        |
| NÚVERANDI BYGGINGAR                                   |                            |        |
| LÓÐARMÖRK   |                            |        |
| NÝBYGGING/HÁMARKS BYGGINGARREITUR                     |                            |        |
| VERNDUN GÖTUMYNDAR                                    |                            |        |
| VERNDUN BYGGÐAMYNSTURS SKV. HÚSVENDARSKRÁ REYKJAVÍKUR |                            |        |
| TILLAGA AÐ NIDURRIFI                                  |                            |        |
| BÍLASTÆÐI Á LÓÐ                                       |                            |        |
| KVÖÐ UM AÐGENGI                                       |                            |        |
| KVÖÐ UM AÐGENGI TILLAGA                               |                            |        |
| 1KR   | HÆÐ/KJALLARVIRIS           |        |
| 1900  | BYGGINGARÁR                |        |
| (F 1918)  | BYGGÐ FYRIR 1918           |        |
| VG  | VERNDUN GÖTUMYNDNA         |        |
| VB  | VERNDUN BYGGÐAMYNSTURS     |        |
| V20   | VERNDUN 20. ALDAR BYGGINGA |        |

**SKÝRINGAR:**

Deiliskipulag þetta sem fengið hefur meðferð í samræmi við ákvæði 25. gr. skipulags- og byggingarlaga nr. 73/1997

var samþykkt í skipulagsráði \_\_\_\_\_ þann \_\_\_\_\_ 2008

og í BORGARRÁÐI \_\_\_\_\_ þann \_\_\_\_\_ 2008

Tillagan var auglýst frá \_\_\_\_\_ 2008 með athugasemdafrest til \_\_\_\_\_ 2008.

Auglýsing um gildistöku deiliskipulagsins var birt í B-deild Stjórnartíðnda þann \_\_\_\_\_ 2008.

*(Dagfró Þorvaldsson)*

VERKKAUPI:  
**SKIPULAGS- OG BYGGINGARSVIÐ REYKJAVÍKUR**

SIGRÍÐUR MAGNÚSDÓTTIR 260362-6689 ARK.FAÍ  
 HANS-OLAV ANDERSEN 120160-2069 ARK.FAÍ MNAL  
 Laugavegi 28 • 101 Reykjavík • S:562 8255 • www.tst.is • info@tst.is

**Teiknistofan TRÖÐ**

EFNI: **BALDURSGÖTAREITUR DEILISKIPULAGSTILLAGA 1.186.3**  
 SVÆÐI: **1 : 500**  
 MÆLIKVARDI: **DEILISKIPULAGSTILLAGA**  
 ÁFANGI: **DEILISKIPULAGSTILLAGA**  
 Síðasta dagsetning: **26.01.2009**  
 TEIKNINGANÚMÉR: **A 3870-186.3-01**  
 BREYTING: **09**