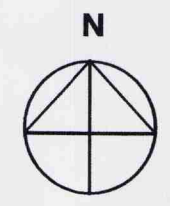
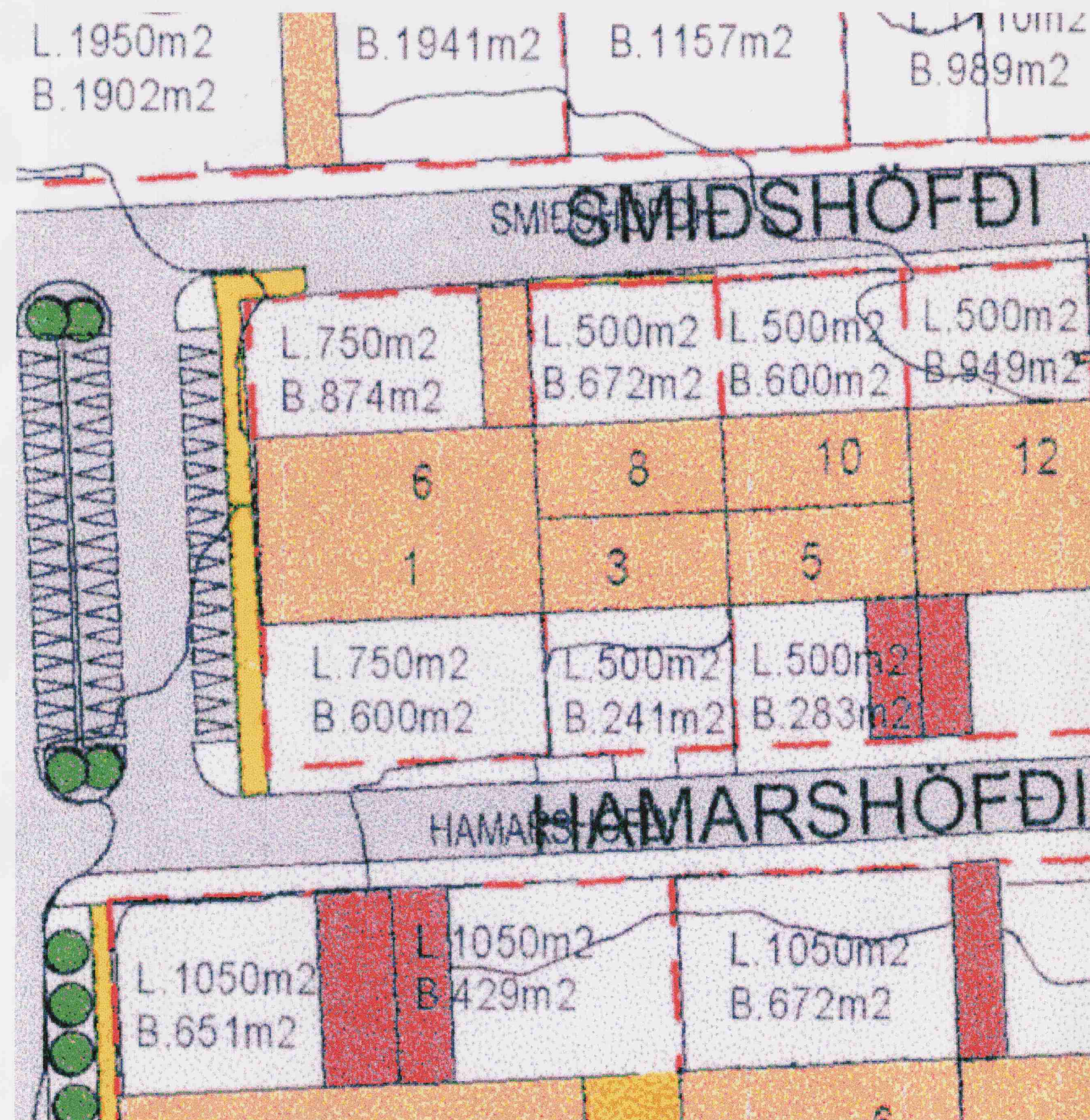
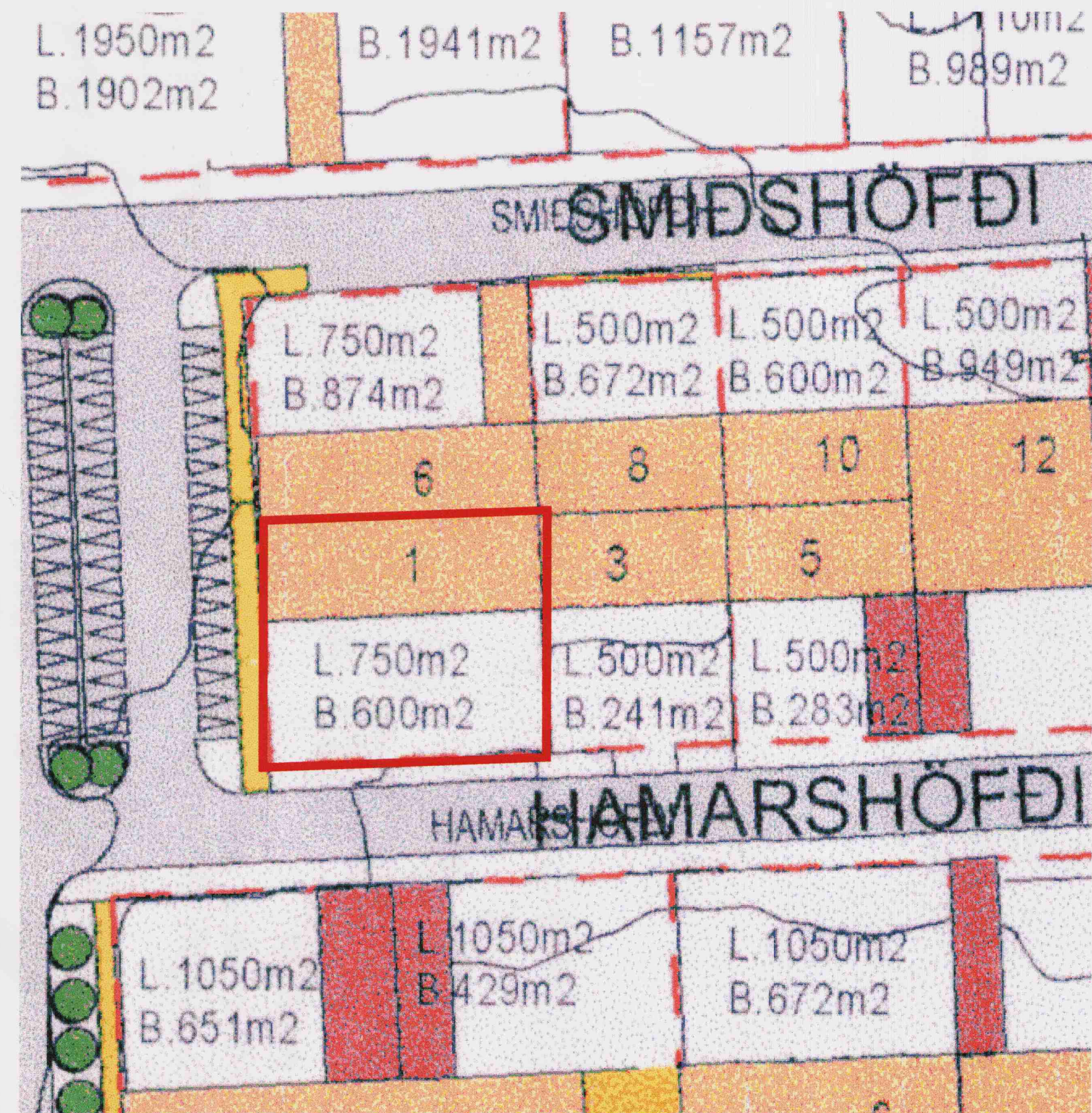


HLUTI AF DEILISKIPULAGI ÁRTÚNSHÖFÐA - IÐNAÐARSVÆÐI, ENDURSKOÐUN  
SKIPULAGS 1998, SAMPYKKT Í BORGARRÁÐI PANN 1. JÚNÍ 1999, MKV. 1:500



TILLAGA AÐ BREYTTU DEILISKIPULAGI FYRIR LÓÐINA HAMARSHÖFÐA 1,  
MKV. 1:500



GREINARGERÐ

Hamarshöfði 1  
Lnr. 110615  
Stgr. nr. 14061306

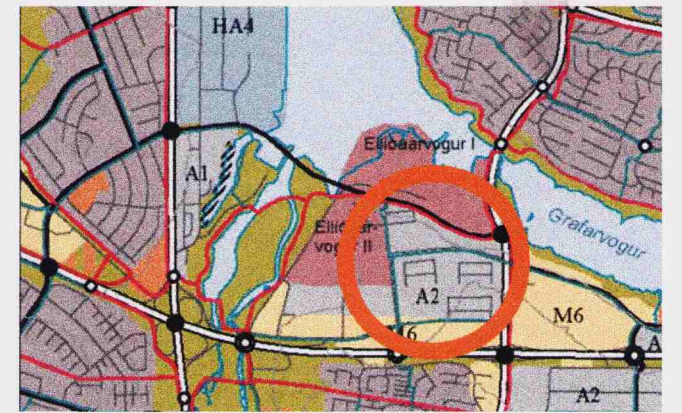
Breytingin tekur aðeins til lóðar nr. 1, við Hamarshöfða.

Deiliskipulag fyrir lóðina er hluti deiliskipulags: Ártúnshöfði – iðnaðarsvæði endurskoðun skipulags 1998, dags. 10. mars 1999. Samþykkt í borgarráði 1.6.1999.

Skv. aðalskipulagi Reykjavíkur 2001-2024 er lóðin á athafnasvæði (A2), þ.s. fyrst og fremst gert ráð fyrir iðnaði, sem hefur litla mengunarhættu í för með sér, verkstæðum, landfrekri umboðs- og heildverslun og vörugymslum. Almennt er ekki gert ráð fyrir íbúðum á athafnasvæðum, nema íbúðum sem eru tengdar starfsemi á svæðinu. Þó er unnt að gera ráð fyrir íbúðum tengdri starfsemi fyrirtækja, s.s. fyrir húsvæði." (grein 4.6. í skipulagsreglugerð nr. 400/1998)

Deiliskipulagsbreyting:  
Í breytingunni felst sú undantekning frá meginreglu, að heimilt er að gera ráð fyrir allt að 75 m<sup>2</sup> húsvæðaríbúð á efri hæð Hamarshöfða 1. Íbúð tengist rekstri Rafлага Íslands í húsinu og skal vera órjúfanlegur hluti eignar 0101. Ekki er um að ræða aukningu á núverandi byggingamagns á lóðinni.

Að öðru leyti gilda skilmálar deiliskipulags Ártúnshöfða – iðnaðarsvæðis.



Hluti aðalskipulags Reykjavíkur 2001 - 2024  
Staðsetning svæðisins.

Skýringar

- mörk skipulagssvæðis
- lóðarmörk
- byggingar með samþykkt skipulagsyfirvalda
- byggingar ekki samþykktar af skipulagsyfirdöðum
- lóðarstærðir
- núverandi byggingarmagn í m<sup>2</sup>
- græn svæði - trjárækt
- biðstöðvar straetisvagna SVR
- helstu gönguleiðir og stígar
- gatnakerfi
- almenn bílastæði
- framtíðarlega Ósbrautar samkvæmt skipulagi
- ónotaðir byggingareitir

Deiliskipulagsbreyting þessi, sem fengið hefur meðferð í samræmi við ákvæði 2. mgr. 26. gr. sbr. 7. mgr. 43. gr. skipulags- og byggingarlaga nr. 73 / 1997, var samþykkt á embættartíð skipulagsstjórn þann 2. mars 2009.

Tillagan var grenndarkynnt frá 18 mars 2009 með athugasemdafresti til 20. apríl 2009.

Auglýsing um gildistöku breytingarinnar var birt í B-deild stjórnartíðinda þann 20. apríl 2009.

Borgarsjóður tekur að sér að bæta það tjón sem einstakir aðilar kunna að verða fyrir við breytingu þessa.

*Ólöf Þrandartótt*

ÁRTÚNSHÖFÐI - IÐNAÐARSVÆÐI

TILLAGA AÐ BREYTTU DEILISKIPULAGI  
FYRIR LÓÐINA HAMARSHÖFÐA 1  
13. MARS 2009

Arkitektar Ólöf & Jon ehf.  
Ólöf Flygenring arkitekt faf  
Jon Nordsteien arkitekt mnl  
5527873 / 8997873 / lolu-jon@simnet.is