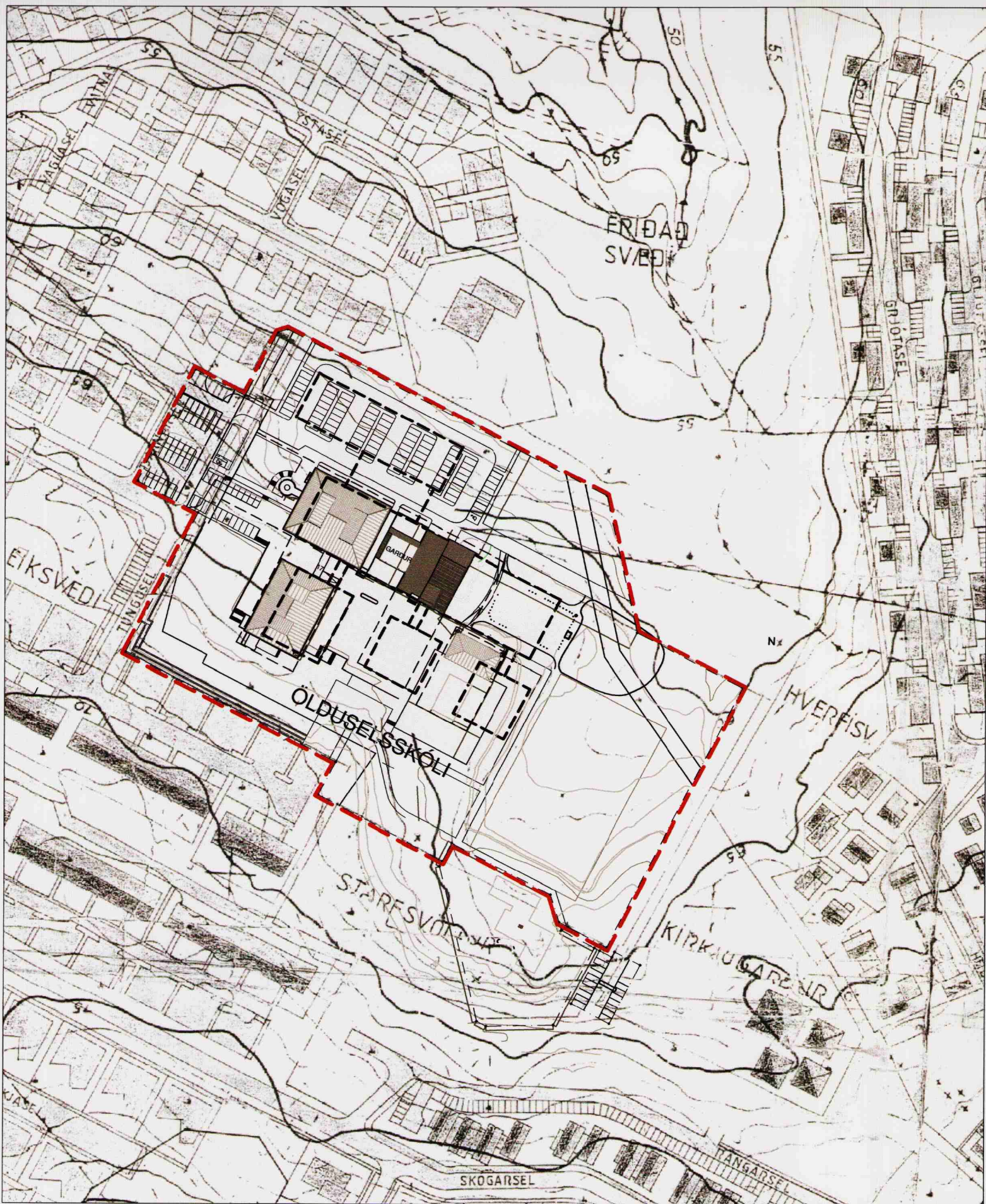
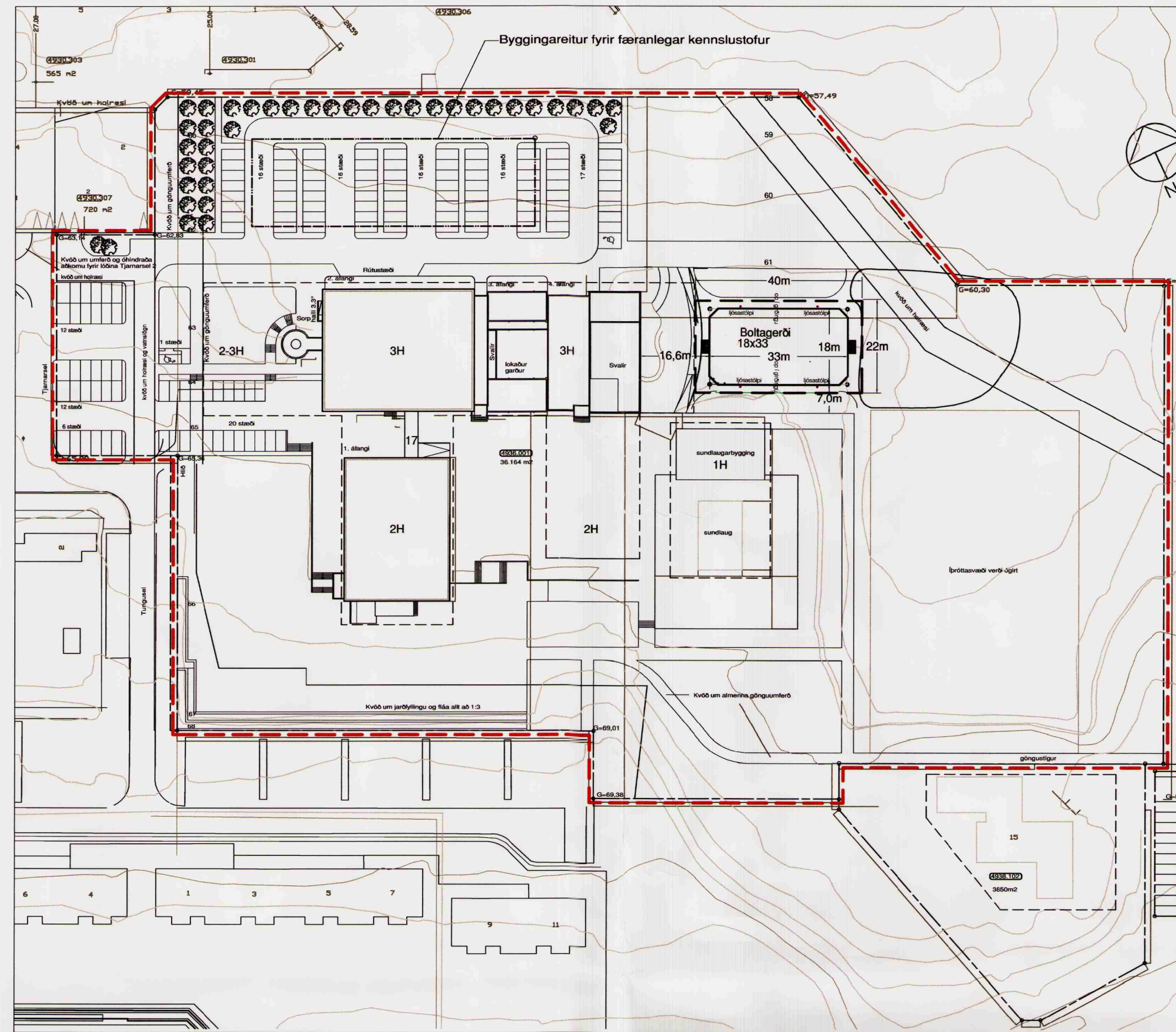




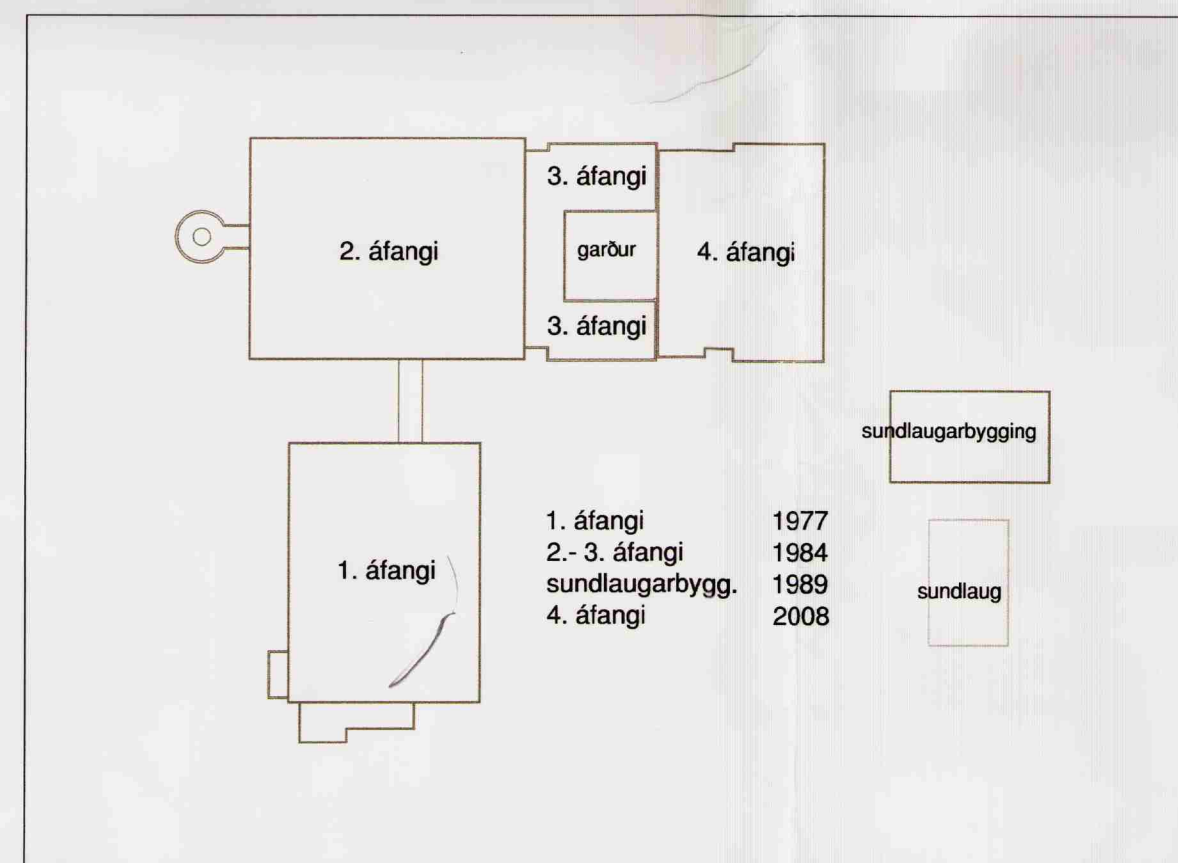
Hluti af gildandi deiliskipulagi Seljahverfis mkv.1: 2000 samp. 1976 og 1977 og uppfært í sept. 1986.



Skýringarmynd. Núverandi byggingar færðar inn á hluta af gildandi deiliskipulagi. Mkv.1:2000



Tillaga að breytingu á deiliskipulagi. Mkv.1:1000



Skýringarmynd. Byggingaáfangar skólans



Skýringarmynd. Boltagerði - gervigras og timburgirðing MKV: 1:200

Greinargerð

Í gildi er deiliskipulag fyrir Seljahverfi 1976/77 uppfært í september 1986 með síðari breytingum.

Á gildandi deiliskipulagi er byggingarreitur ekki í samræmi við núverandi byggingar.

Á gildandi deiliskipulagi er gert ráð fyrir 44 bílastæðum á lóð, en þau eru 51 samkvæmt samþykktri áfstöðumynd.

Breytingin felst í :

- Boltagerði er staðsett austan við 4. áfanga skólans.
- Byggingareit er breytt þannig að hann nái utan um samþykktar byggingar og mögulega stækkun skólans. Einnig er afmarkaður byggingarreitur núverandi sundlaugarbyggingar.
- Áður afmarkaður byggingarreitur á norðurhluta lóðarinnar breytist í reit fyrir færnanlegar kennslustofur, en á þessum hluta lóðarinnar er einnig gert ráð fyrir bílastæðum.
- Gert er ráð fyrir 81 bílastæði á norðurhluta lóðarinnar og verða þau afmörkuð með trjágróðri á lóðamörkum.

Nýir skilmálar :

Innan byggingarreits er heimilt að byggja barna- og unglingaskóla á 1-3 hæðum allt að 9.900 m². Lofthæðir í nýbyggingum verði þær sömu og í eldri skólabyggingum. Heildarbílastæðafjöldi á lóðinni samkvæmt deiliskipulagstillögunni er 132.

Skilmálar fyrir boltagerði.

Mörkin eru 3 m á breidd og 2 m á hæð. Aðkoma inn á völlinn er um op á langhlíð. Girðing er umhverfis völlinn og verður hann upplýstur með fjórum allt að 8m háum ljósastaurum. Lýsing er skermuð af og beint inn á grasvöllinn. Girðingin umhverfis völlinn er allt að 1,2 m á hæð á langhlíðum og er hæst um 3 m við mörkin. Sjá skýringarupprátt.

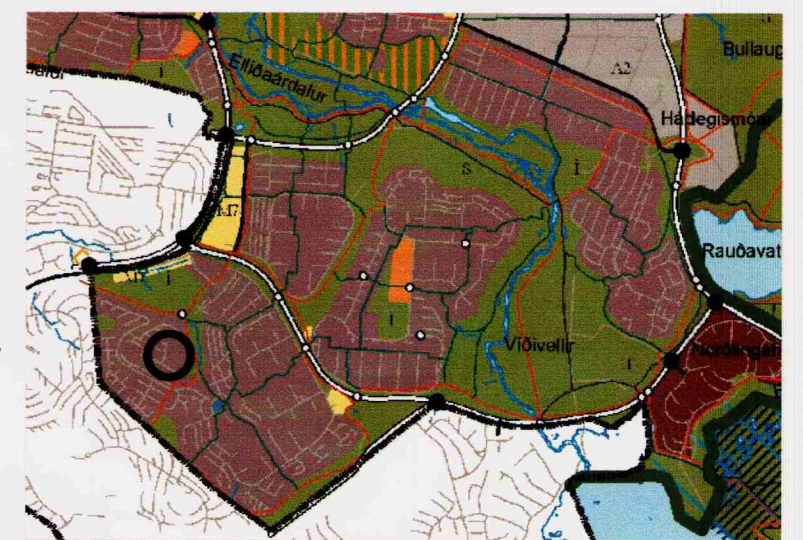
Huga skal að því að frágangur og útlit vallarins taki mið af aðstæðum og falli vel að mannvirkjum á lóð.

Helstu stærðir skv. gildandi deiliskipulagi.

Lóð:	36.391 m ²
Skólabygging:	6.789,50 m ²
Sundlaugarhús:	265 m ²
Sundlaug:	55 m ²
Fjöldi bílastæða á lóð:	60 (eru 51 í raun)
Nýtingarhlutfall	0,19

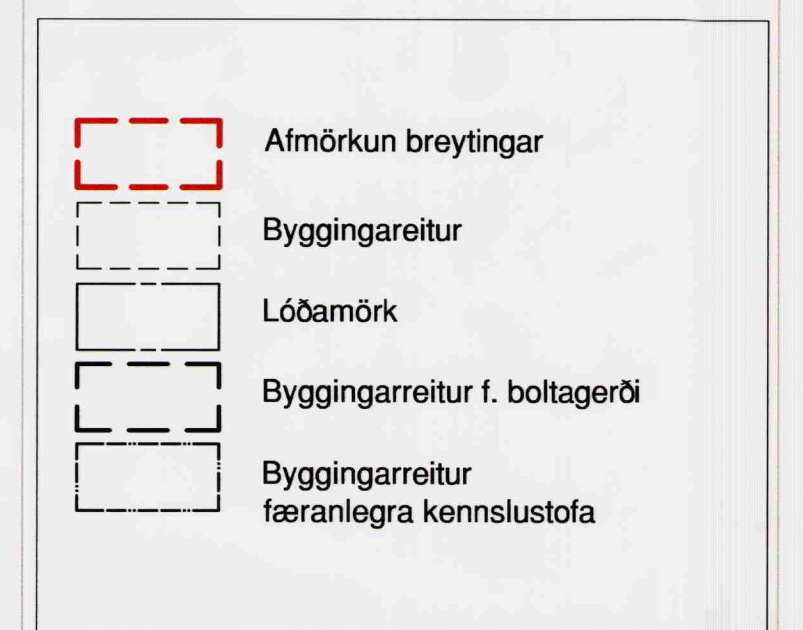
Helstu stærðir skv. deiliskipulagstillögu.

Lóð:	36.164 m ²
Skólabygging allt að:	9.900 m ²
Sundlaugarhús:	265 m ²
Sundlaug:	55 m ²
Fjöldi bílastæða á lóð:	132
Nýtingarhlutfall	0,27



Hluti aðalskipulags Reykjavíkur 2001-2024

Að lokinni auglýsingu voru eftirfarandi breytingar gerðar: Rútustæði er fært nær skólabyggingu og fjar íbúðarbyggð. Aukið er við gróður á milli skólaólóðar og Tjarnarsels 2.



Deiliskipulagsbreyting þessi sem fengið hefur meðferð í samræmi við ákvæði 25. gr. skipulags- og byggingarlaga nr. 73/1997 var samþykkt í SKIPULAGSÞINGI þann 20. maí 2009 og BORGARÞINGI þann 4. júní 2009.

Tillagan var auglýst frá 18. mars 2009 með athugasemdarfresti til 4. maí 2009.

Auglýsing um gildistöku breytingarinnar var birt í B-deild Stjórnartíðnda þann 2009.

Þórfur Þrándóttir

Staðgreinir 0-1-4936001

Breyting Dags.

Breyting Dags.

Verk ÖLDUSEL 17 Teikn.nr. 1

ÖLDUSELSSKÓLI

Mkv. 1:2000, 1:1000, 1:200

Deiliskipulagsbreyting

Teiknað/hannað af ap Dags. 24.02.09

Rúnar Gunnarsson arkitekt FAl 090550-7999
Dagný Helgadóttir arkitekt FAl 220849-3769
Anna Pála Pálsdóttir arkitekt FAl 170953-5179

Byggingar- og eignasvið Reykjavíkurborgar
Borgarstjórn Reykjavíkur
Borgarstjórn Reykjavíkur 105 Reykjavík, sími: 411-8000