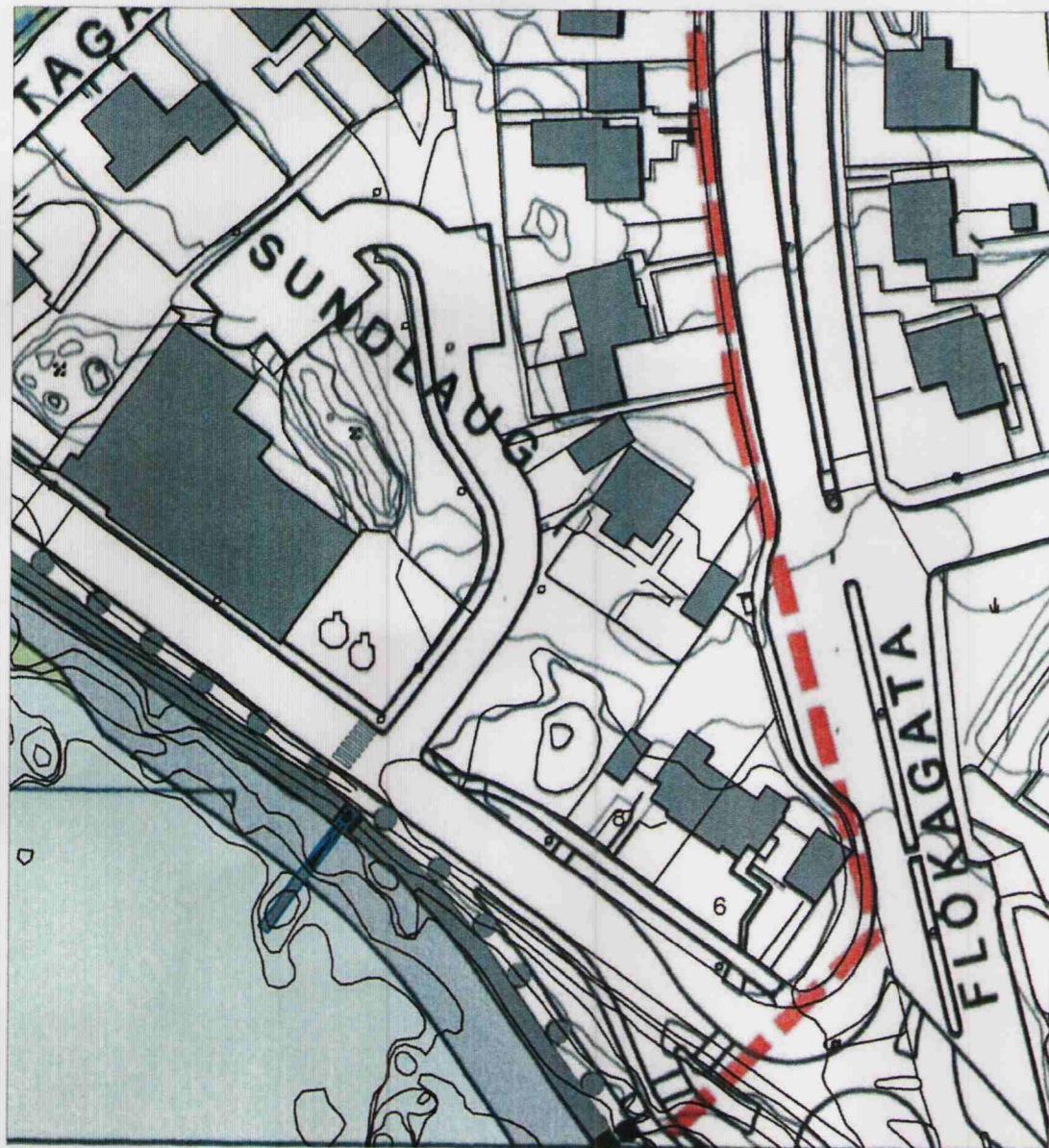


FYRIR

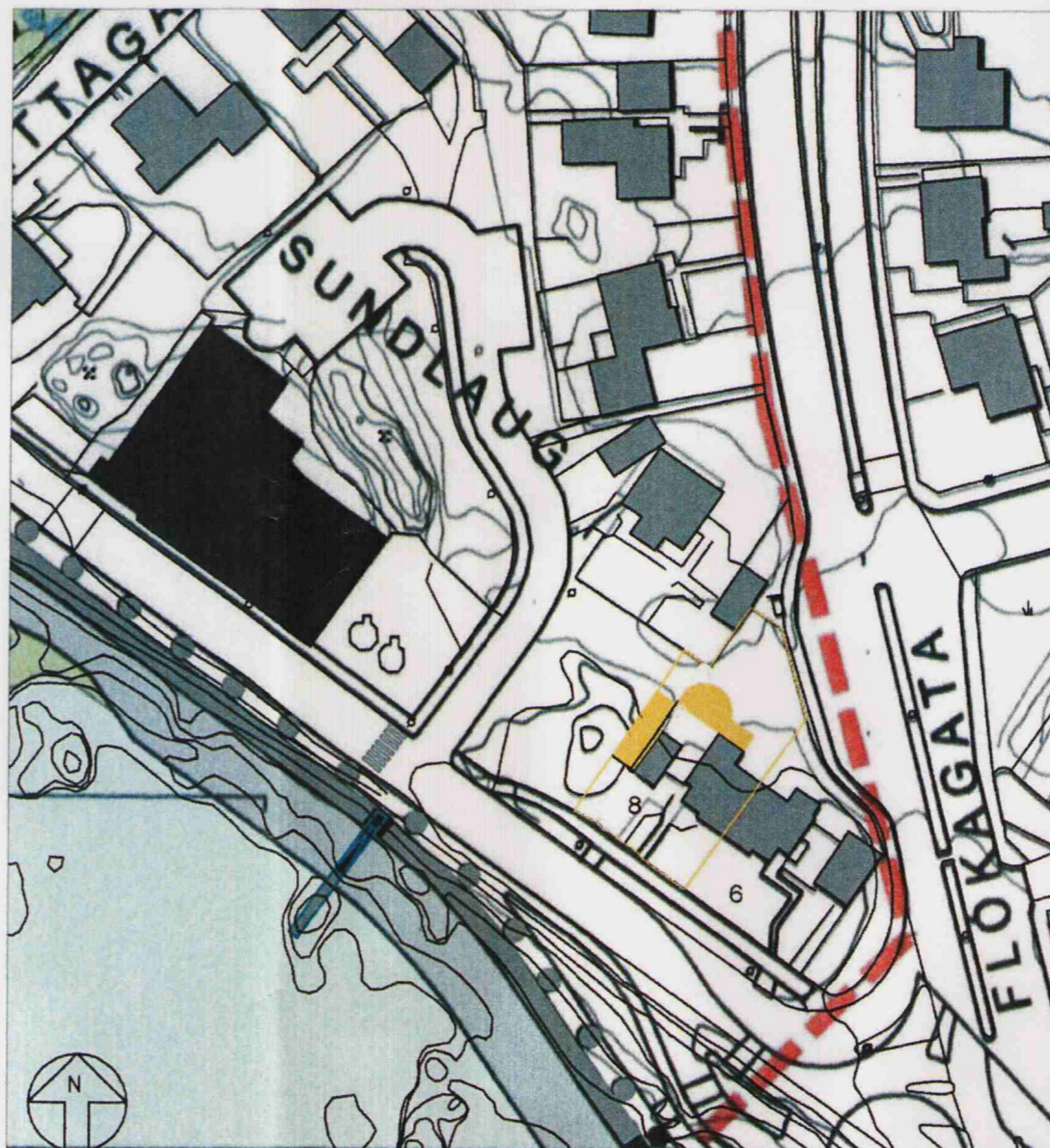


1:1000

HLEINAR AÐ LANGEYRARMÖLUM

Deiliskipulagið var samþykkt í bæjarstjórn Hafnarfjarðar 6.3. 2001 og bæjarstjórn Garðabæjar 20.3 2001 með síðari breytingum.

EFTIR



1:1000

-  NÚVERANDI BYGGÐ
-  NÝR BYGGINGARREITUR
-  LÓÐARMÖRK

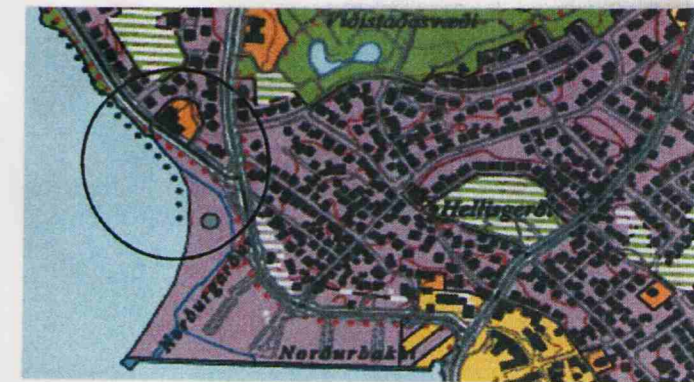
Lóð Herjólfsgötu 8 er stækkuð. Verður 673.4 fermetrar
Lóð Herjólfsgötu 6 er 550.7 fermetrar.

Breytingin felur í sér að byggingarreitur hússins er stækkaður, viðbygging verður á einni hæð.

Þá verði heimilt að stækka húsið og byggja viðbyggingu sem mun falla að núverandi skipulagsákvæðum.

Byggingarreitur bílsskúrs stækkaður að lóðarmörkum.

Hámarks nýtingarhlutfall lóðar er heimilt N=0,40



ADALSKIPULAG HAFNARFJARÐAR 2005-2025

Deiliskipulag þetta, sem hefur fengið meðferð skv. 2. mgr. 26. gr. Skipulags- og byggingarlaga nr. 73 / 1997 var samþykkt af Skipulags- og byggingarráði Hafnarfjarðar
Þann: 23.06.2009

Jóhanna Þorgrímsdóttir
f.h. Skipulags- og byggingarfulltrúi
Hafnarfjarðar

Deiliskipulagið var samþykkt í Skipulags nefnd Garðabæjar
Þann: 27. maí 2009

Árni Þorgrímsson
í bæjarstjórn 4. júní 2009

Deiliskipulag þetta öðlast gildi með birtingu í B-deild Stjórnartíðinda

Þann:

Skipulagsstofnun hefur fengið þessi gögn til yfirferðar í samræmi við lög nr. 73 / 1997.

Hafnarfjarðarbær lýsir því yfir að bætt verði sannanlegt tjón er einstaka aðilar verða við breytinguna

Herjólfsgata 8 220 Hafnarfjarðar	luigi bartolozzi arkitekt kt. 130659-2099 túngötu 11 225 Alftanesi sími og fax 5552477 barluigi@simnet.is
Breyting á Deiliskipulagi Afstæðumynd og Skýringar	
Mkv. 1:1000 Dags. 05.05 2009	herjolfsg01.dwg