

HÁDEGISMÓAR
Núgildandi deiliskipulag samþykkt í Borgarráði 18.04.2004

mkv. 1:2000

SKIPULAGSSKILMÁLAR FYRIR HÁDEGISMÓA
Við hönnun mannvirkja í Hádegismóum skal taka tillit til þess hversu áberandi svæðið er í umhverfi sínu, ásamt nálagð þess við útlátarsvæði, þ.a. gofivöll, Rauðevatsvæðið og heilbrigðind.
Hönnuðum er sérstaklega bent á að meirihluti mannvirkja í Hádegismóum ber við himnin, bæði séð frá Vesturlandsvegi og Suðurlandsvegi.

Lóðarstærðir
Lóðir eru frá um 11.880m² og upp í 42.2000m². Borgarráð mun afmarka stærðir einstakra lóða við útlátun.

Byggingarlína
Byggingarlínur ásamt kvóðum og byggingarreglugerð afmarka það svæði sem byggja má á. Ef uppbygging lóðar er áfangaskipt, þá skal gera grein fyrir heildaruppbyggingu hennar við fyrsta áfanga.

Hæð húsa
Mesta leyfilega hæð húsa er 23,00 metra frá gólfkóta aðal hæðar.

Kvóð Orkuvaltu Reykjavíkur
Á lóðinni nr. 4 er kvóð um a.m.k. 5m² rofarymi, með sér inngangi fyrir Orkuvaltu Reykjavíkur

Nýtingarhlutfall
Nýtingarhlutfall er 0,4

Lóðarfrágangur
Gróður skal þekja um 10% flatarmáli lóðar. Lóðarhafar eiga að samræma lóðarfrágang á lóðarmörkum. Á byggingamefndartekningum skal gera grein fyrir skipulagi gróðurs á lóð ásamt bilastöðum (skilgreina bilastæði viðskiptavina sérstaklega) athafnasvæði og gæmasvæði ásamt annari notkun lóðar.

Bilastæði
Að minnsta kosti eitt bilastæði á að vera fyrir hverja 35m² gólfmatar skrifstofu- og verslunarsvæðis. Lóðarhafar er heimilt í samráði við skipulagsyfirvöld að meta bilastæðisþörf fyrir annað húsnæði. Á byggingamefndartekningum gera grein fyrir áætluðum fjölda starfsmanna og fjölda gestabilastæða.

Máli- og hæðarbíð
Máli- og hæðarbíð sýna afstöðu lóðar, byggingarlínur ásamt töluvegjar upplýsingar um hverja lóð. Hæðarbíð sýna götu og gangstéttahæðir, landhæðir, ýmsa hæðarkóta og fleira.

- MÖRK DEILISKIPULAGSBREYTINGA
- AFMÖRKUN DEILISKIPULAGS
- LÓÐARMÖRK
- BYGGINGARLÍNA
- KVABIR
- TRJÁGRÓÐUR
- 1-3 LÓDIR SKV. SKILMÁLUM HÁDEGISMÓA



HÁDEGISMÓAR

Sótt er fjölgun á lóðum, hækkun á nýtingarhlutfalli lóða og breytingu á gatsakerfi og á bilastæðisþörf.

mkv. 1:2000

Í deiliskipulagsbreytingunni felst að tvær lóðir (áður Hádegismóar 1 og 2) eru nú orðnar að fimm lóðum undir atvinnustærðum; Hádegismóar 1, 3, 4, 6 og 8. Legu götu er breytt.

SKIPULAGSSKILMÁLAR FYRIR HÁDEGISMÓA

Við hönnun mannvirkja í Hádegismóum skal taka tillit til þess hversu áberandi svæðið er í umhverfi sínu, ásamt nálagð þess við útlátarsvæði, þ.a. gofivöll, Rauðevatsvæðið og heilbrigðind.
Hönnuðum er sérstaklega bent á að meirihluti mannvirkja í Hádegismóum ber við himnin, bæði séð frá Vesturlandsvegi og Suðurlandsvegi.

Lóðarstærðir
Lóðir eru frá um 7.001 m² og upp í 17.031m².

Byggingarlína
Byggingarlínur ásamt kvóðum og byggingarreglugerð afmarka það svæði sem byggja má á. Ef uppbygging lóðar er áfangaskipt, þá skal gera grein fyrir heildaruppbyggingu hennar við fyrsta áfanga.

Hæð húsa
Mesta leyfilega hæð húsa er 23,00 metra frá gólfkóta aðal hæðar.

Tvær efstu hæðirnar á Hádegismóum 6 og 8 skulu vera innregnar sem nemur 2/3 af flatarmáli byggingareits.

Nýtingarhlutfall
Nýtingarhlutfall er 0,50

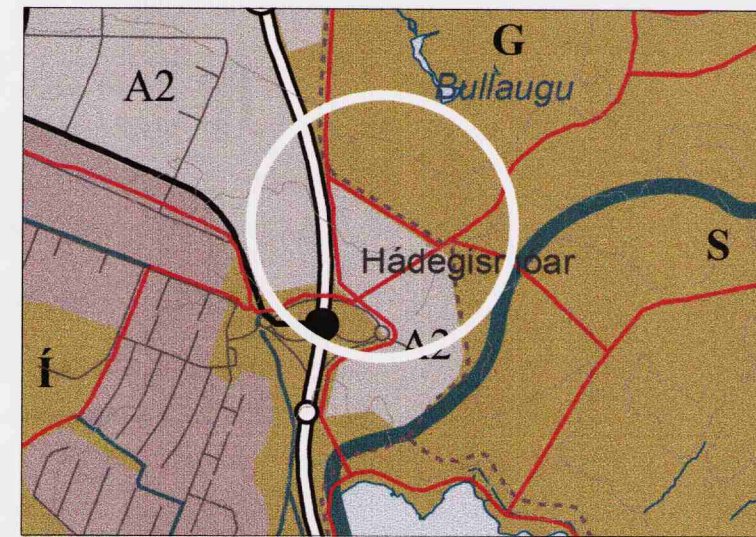
Lóðarfrágangur
Vanda skal sérstaklega til alls frágangs á lóðum s.s. með gróðursetningu og hellulögn. Gerð er krafa um vandaðan frágang bilastæða og leitast skal við að brjóta upp ásvind þeirra með gróðri og skal hlutfall gróðurþekju á bilastæðum vera að minnsta kosti 5% af heildarflatarmáli þeirra. Hlutfall gróðurþekju annars staðar á lóð skal að minnsta kosti vera 10% og er þarminn samtals gerð krafa um að 15% af heildarflatarmáli lóða sé gróðurþekja. Með aðaltekningum af byggingum skal fylgja sérupplýttur frá landslagsarkitekt eða arkitekt sem gerir grein fyrir skipulagi lóðar þ.m.t. hæðarsetningu á lóð og bilastæðum, frágangi bilastæða, landmótun gróðursetningu og plöntuvall og annan almennan frágang á lóðinni í samræmi við þessa skilmála.

Trjágróðri skal planta meðfram lóðarmörkum sem liggja að aðkomuvegi (Hádegismóum)

Bilastæði
Í skrifstofu- og verslunarsvæði skal a.m.k. vera eitt bilastæði fyrir hverja 35m² gólfmatar, en í lagerhúsnæði skal vera a.m.k. eitt bilastæði fyrir hverja 50m² gólfmatar. Lóðarhafar er heimilt í samráði við skipulagsyfirvöld að meta bilastæðisþörf fyrir annað húsnæði. Á byggingamefndartekningum gera grein fyrir áætluðum fjölda starfsmanna og fjölda gestabilastæða. Staðsetning bilastæða á korti eru aðeins leiðbeinandi.

Máli- og hæðarbíð
Máli- og hæðarbíð sýna afstöðu lóðar, byggingarlínur ásamt töluvegjar upplýsingar um hverja lóð. Hæðarbíð sýna götu og gangstéttahæðir, landhæðir, ýmsa hæðarkóta og fleira.

- AFMÖRKUN DEILISKIPULAGS
- MÖRK DEILISKIPULAGSBREYTINGA
- LÓÐARMÖRK
- BYGGINGARLÍNUR / BYGGINGARREITUR
- ÞJÓNUSTUHÚSNÆÐI
- VERSLUNARHÚSNÆÐI
- NÚVERANDI HÚS INNAN DEILISKIPULAGS
- KVABIR UM JARBSTRENG
- KVABIR UM VATNSLÖGN Í JORÐU
- KVÓÐ UM SAMEIGINLEGA INNKEYRSLU (mál Hádegismóa 6 og 8)
- REIBSTÍGAR
- GÖNGUSTÍGAR
- BILASTÆÐI
- INN- OG ÚTKEYRSLUR
- GRÓÐUR (kvóð um gróður meðfram Hádegismóum)
- GRÓÐUR (leiðbeinandi gróðuruppbygging á lóðum)
- SPENNISTÓVAR ORKUVEITU REYKJAVÍKUR



ADALSKIPULAG REYKJAVÍKUR 2001-2024

Deiliskipulagsbreyting þessi sem fengið hefur meðferð í samræmi við ákvæði 25.gr. skipulags- og byggingarlaga nr. 73/1987 var samþykkt í SKIPULAGSNEFNI þann 20. júní 2007 og í BORGARRÁÐI þann 28. júní 2007.

Tillagan var auglýst frá 2. maí 2007 með athugasemdafresti til 13. maí 2007.

Auglýsing um gildistöku breytingarinnar var birt í B-deild Stjórnartíðinda þann 20. júní 2007.

Álfhildur



Unnið fyrir Reykjavíkurborg

HÁDEGISMÓAR

TILLAGA AÐ BREYTINGU A DEILISKIPULAGI

Dags: 17. apríl 2007

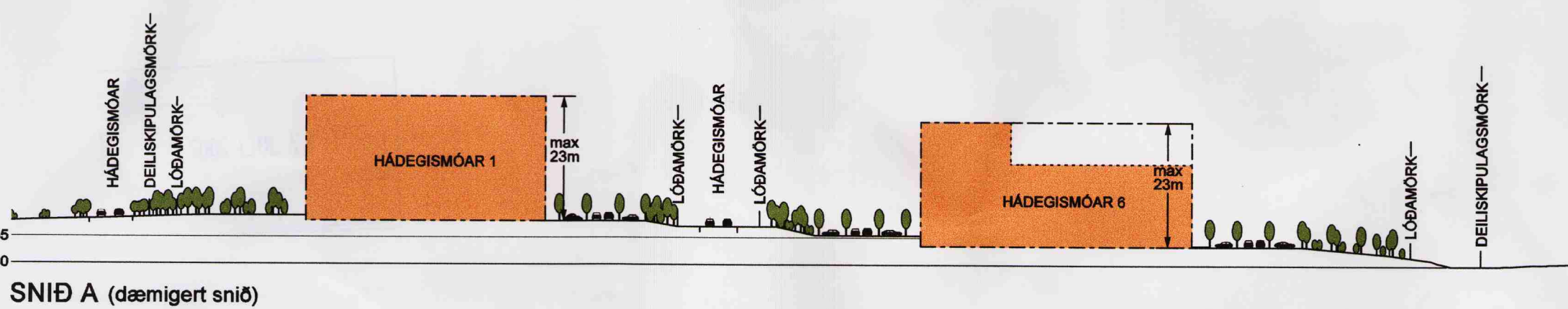
Mallívarð: 1:2000

TEIKN NR. 01

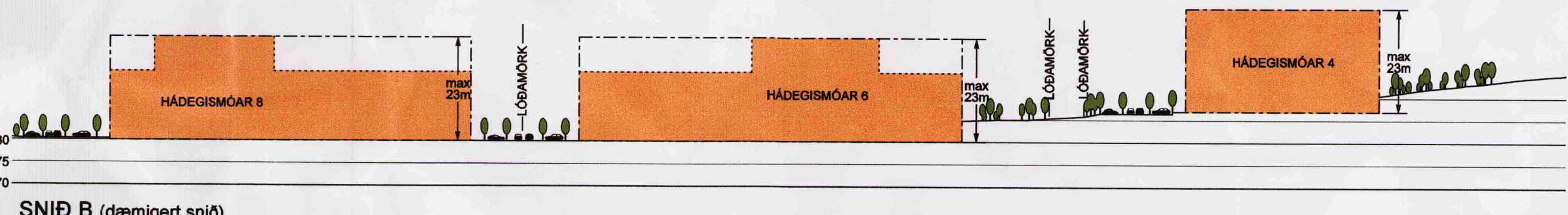
Breytt 06.07.2007.
Minniháttar lagfæringar sem fllu út af upprætti, spennistóvar OR sýndar.

h. Hornsteinar ehf. Örnundur Steinhólmsson, t. 23010814
hornsteinar
ARKITEKTAR EHF.

VINNUSTOFA INGÓLFSSTRÆTI 5 101 REYKJAVÍK
SÍMI: 511-7011 / FAX: 511-7001
NETFANG: hornsteinar@hornsteinar.is



SNID A (dæmigert snið)



SNID B (dæmigert snið)

	Lóðarstærð	Nýtingarhlutfall	Bilastæðisfjöldi
Hádegismóar 1	9.893	0,50	281 (þar af a.m.k. 180 í bilakjallara)
Hádegismóar 3	7.001	0,50	175 (þar af a.m.k. 160 í bilakjallara)
Hádegismóar 4	12.013	0,50	150 (þar af a.m.k. 80 í bilakjallara)
Hádegismóar 6	14.017	0,50	150
Hádegismóar 8	17.031	0,50	214 (þar af a.m.k. 40 í bilakjallara)