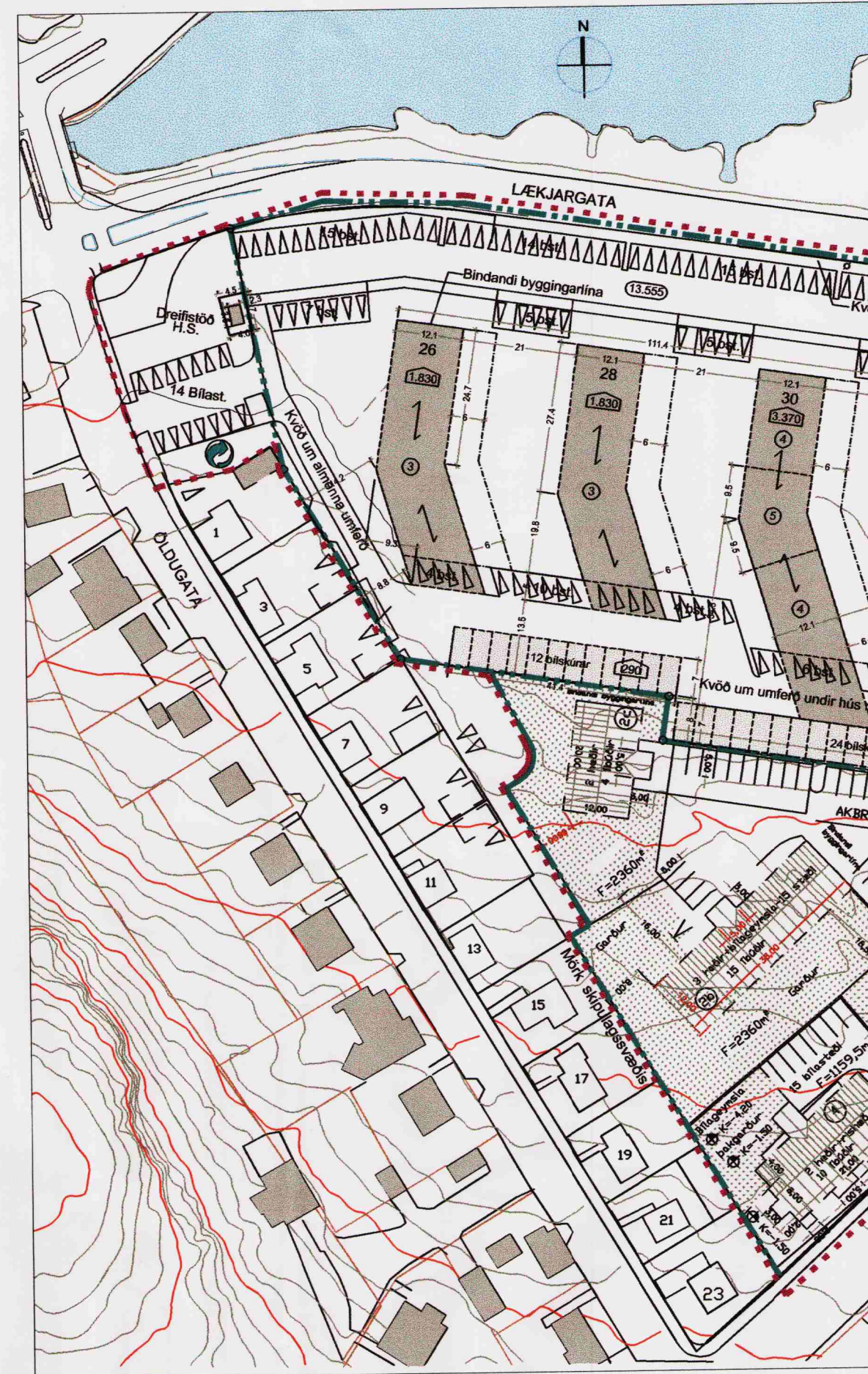
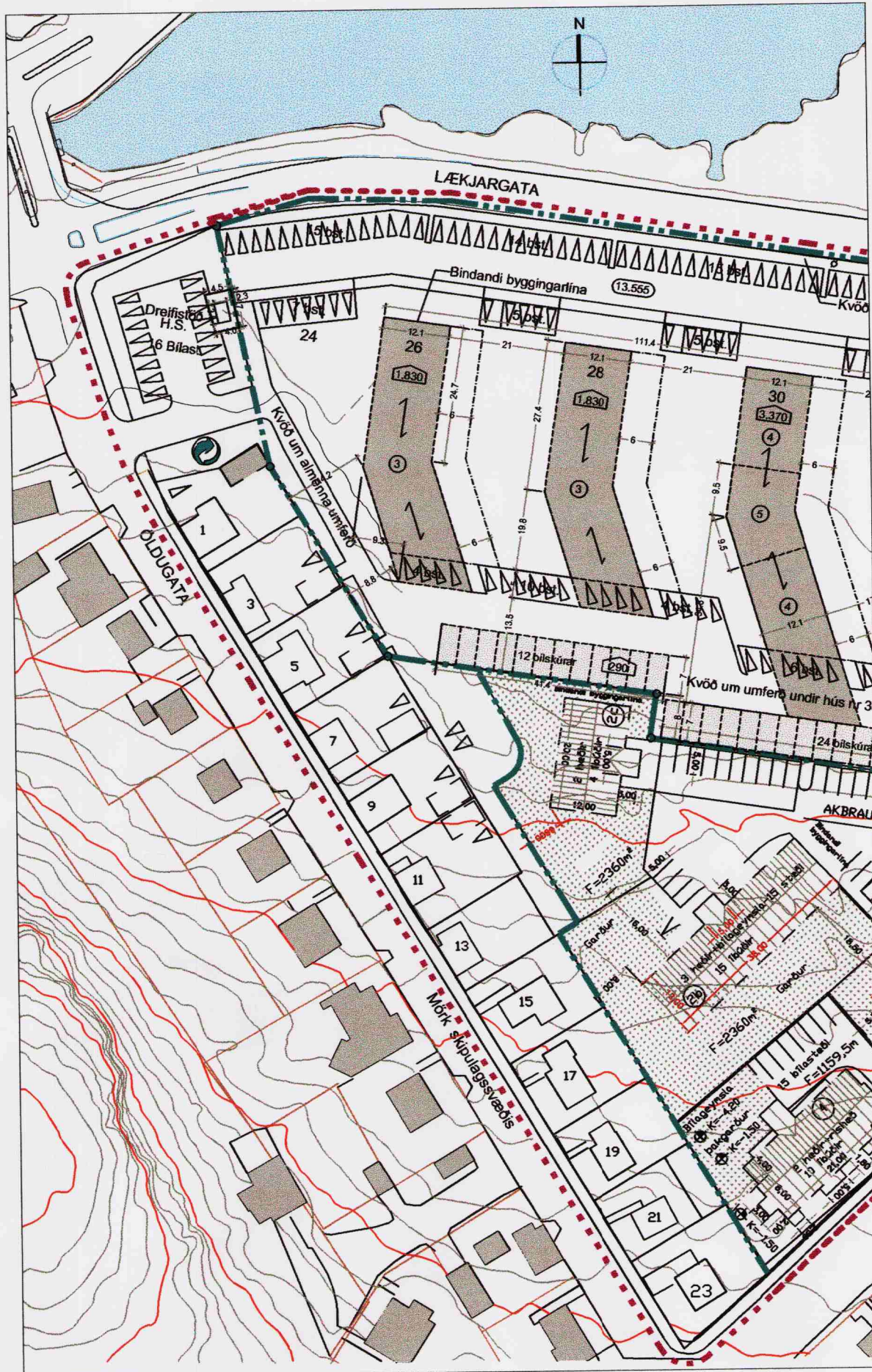


HAFNARFJÖRÐUR

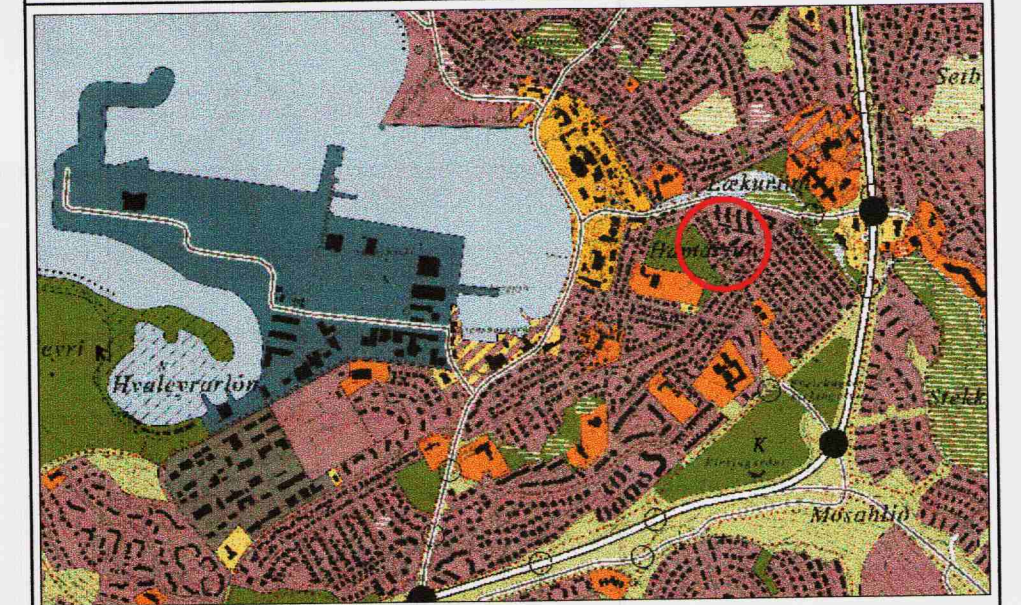
FYRIR

EFTIR



Deiliskipulagið var samþykkt í bæjarstjórn Hafnarfjarðar 17. des. 2002 með síðari breytingum sem öðluðust gildi 30.7. 2004 og 27.4. 2006

Breytingin felst í að mörkum skipulagssvæðisins er breytt þannig að lóðir nr. 1 - 23 austan Öldugötu munu tilheyra skipulagi "Öldugata, Öldutún 2 - 6, Ölduslóð 1 - 10 og 12 og Hringbraut 1 - 15". Jafnframt eru skilmálar varðandi þessar lóðir samkv. skipulagi "Lækjargata - Hringbraut - Öldugata" felldir úr gildi. Bílastæðum í norðausturhorni breytt.



MERKING TÁKNA

- Lóðarmörk skv. tillögu
- - - Mörk skipulagssvæðis

DEILISKIPULAG ÞETTA HEFUR FENGID MEDFERD SKV. 1. mgr. 26 GR. Í LÖGUM NR. 73/1997

DEILISKIPULAGIÐ VAR SAMÞYKKT AF SKIPULAGS- OG BYGGINGAFULLTRÚA HAFNARFJARÐAR MANN 22. APRÍL 2009

Bjarni J.

SKIPULAGS OG BYGGINGAFULLTRÚI HAFNARFJARÐAR


TILLAGAN VAR AUGLÝST FRÁ 6.MARS 2009

MED ATHUGASEMDARFRESTI TIL 17. APRÍL 2009

SKIPULAGSSTOFNUN HEFUR FENGID ÞESSI GÖGN TIL YFIRFERÐAR SKV. LÖGUM NR. 73/1997 DEILISKIPULAGSBREYTING ÞESSI ÖÐLAST GILDI

ÞANN: _____

BREYTING Á SAMÞYKKTU DEILISKIPULAGI LÆKJARGATA - HRINGBRAUT - ÖLDUGATA



SKIPULAGS- OG BYGGINGARSVIÐ HAFNARFJARÐAR

DAGSETNING: 28. janúar 2009