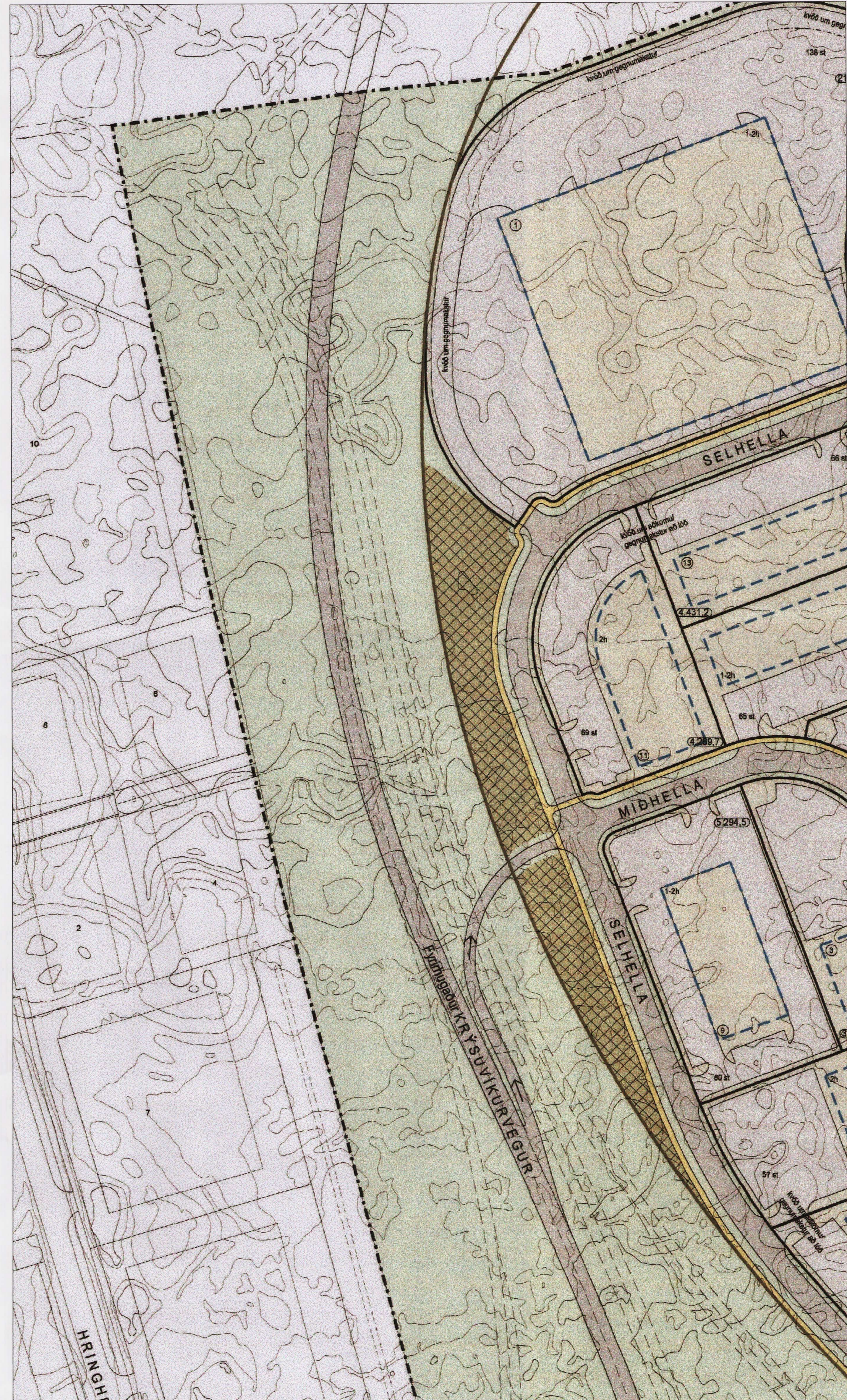


# Hafnarfjörður Selhraun Norður

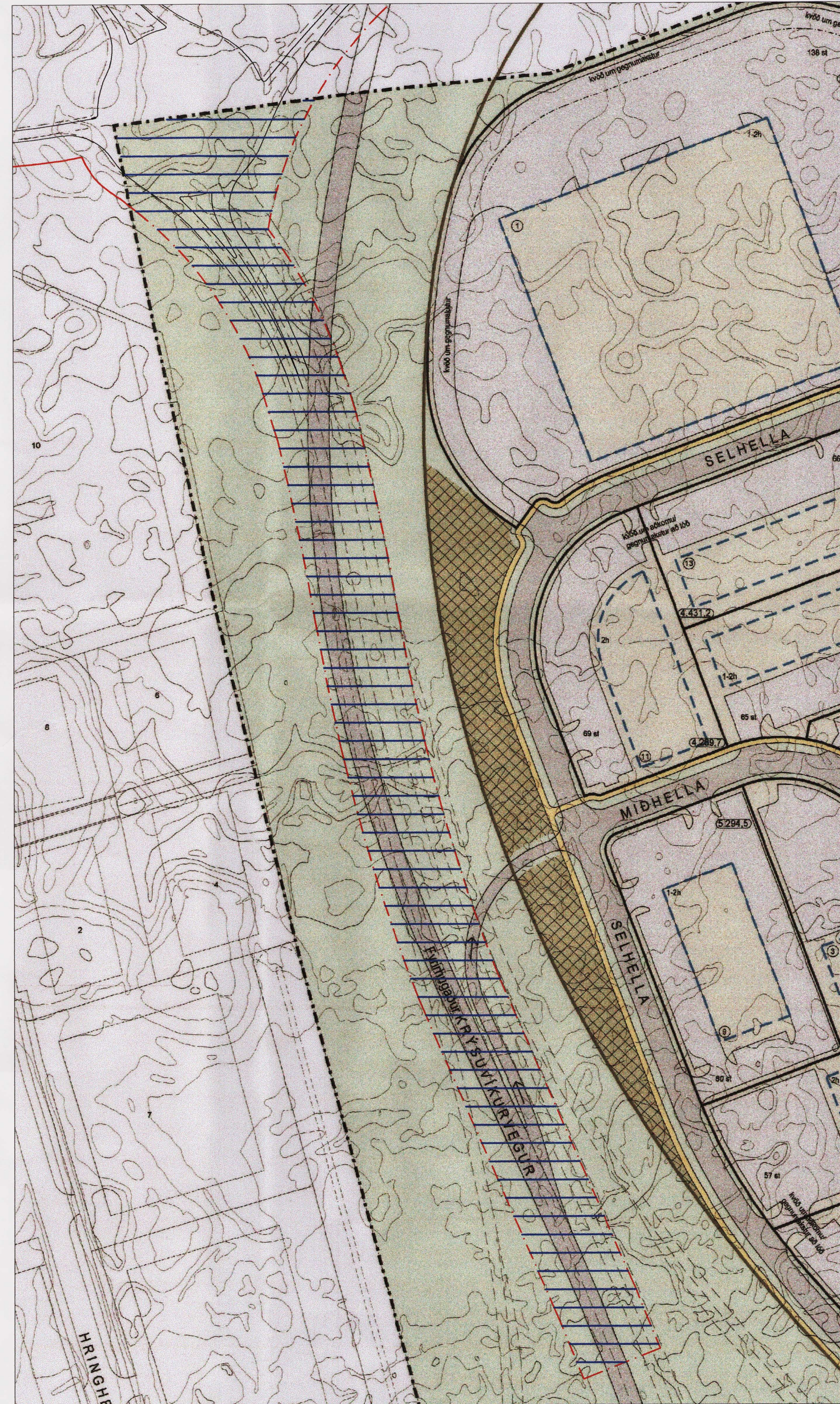
Breyting á deiliskipulagi

NÚGILDANDI DEILISKIPULAG, SAMÞYKKT Í BÆJARSTJÓRN 3.10.2006

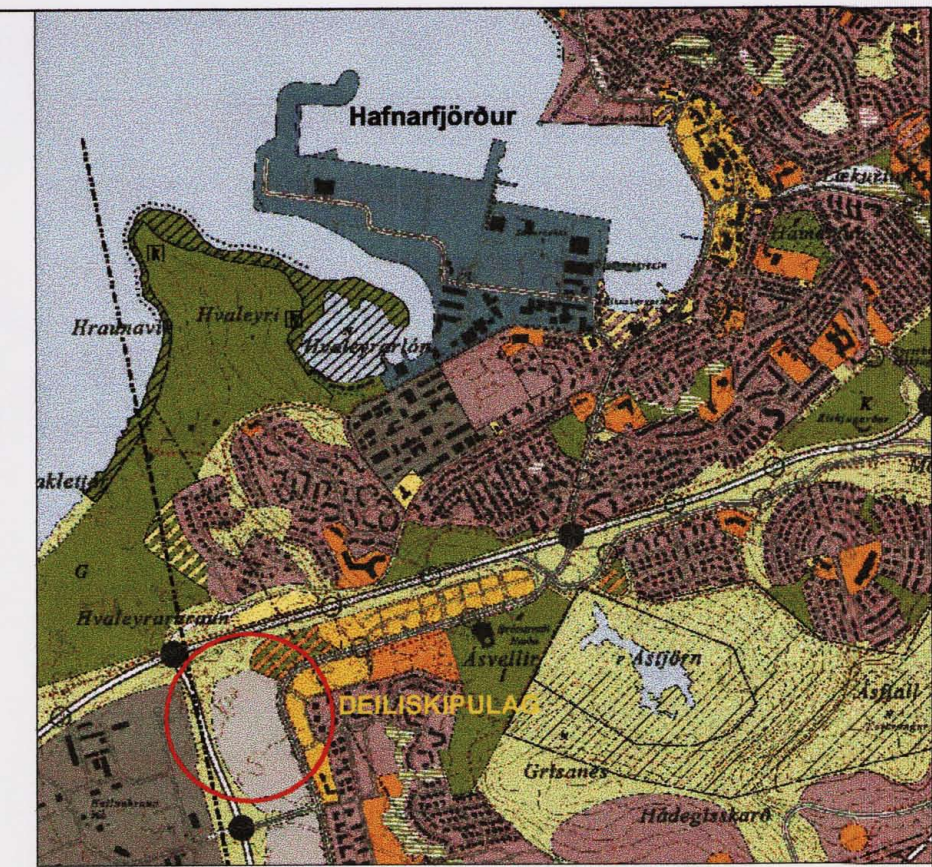


MKV. 1:1000

BREYTT MÖRK DEILISKIPULAGS



MKV. 1:1000



Yfirlitskort


## SKÝRINGAR

Breytt skipulagsmörk.  
 Unnið hefur verið deiliskipulag fyrir Reykjanesbraut, þar sem m.a. er tekið á útfærslu götunnar og aðliggjandi landi.  
 Af þeim sökum er nokkrum aðliggjandi áætlunum breytt.  
 Breytingar er varða þessa áætlun eru eftirfarandi:  
 Afmörkun svæðisins er að hluta til breytt.

## MERKING TÁKNA

Mörk skipulags

Svæði sem verður hluti af deiliskipulagi Reykjanesbrautar



## SAMÞYKKTIR

DEILISKIPULAG ÞETTA VAR SAMÞYKKT AF SKIPULAGS- OG BYGGINGARRÁÐI HAFNARFJARÐAR ÞANN: 9. 9. 2008

*Bjarki Þ.*  
 F.H. SKIPULAGS- OG BYGGINGARRÁÐS HAFNARFJARÐAR



DEILISKIPULAG ÞETTA SEM FENGIÐ HEFUR MEÐFERÐ SKV. 1. MGR.26.GR. SKIPULAGS- OG BYGGINGARLAGA NR. 73/1997, VAR SAMÞYKKT Í BÆJARSTJÓRN HAFNARFJARÐAR ÞANN: 16. 9. 2008

*Ólafur Guð.*  
 BÆJARSTJÓRNIN Í HAFNARFIRÐI



TILLAGAN VAR AUGLÝST FRÁ 31. 1. 2008

MEÐ ATHUGASEMDFRESTI TIL 13. 3. 2008

SKIPULAGSSTOFNUN HEFUR FENGIÐ ÞESSI GÖGN TIL YFIRFERÐAR SKV. LÖGUM NR. 73/1997 DEILISKIPULAGSBREYTING ÞESSI ÓBLADIST GILDI

ÞANN:.....



SKIPULAGS OG BYGGINGARSVIÐ  
 HAFNARFJARÐAR 10.12. 2007  
 ANNA SÓFÍA KRISTJÁNSDÓTTIR