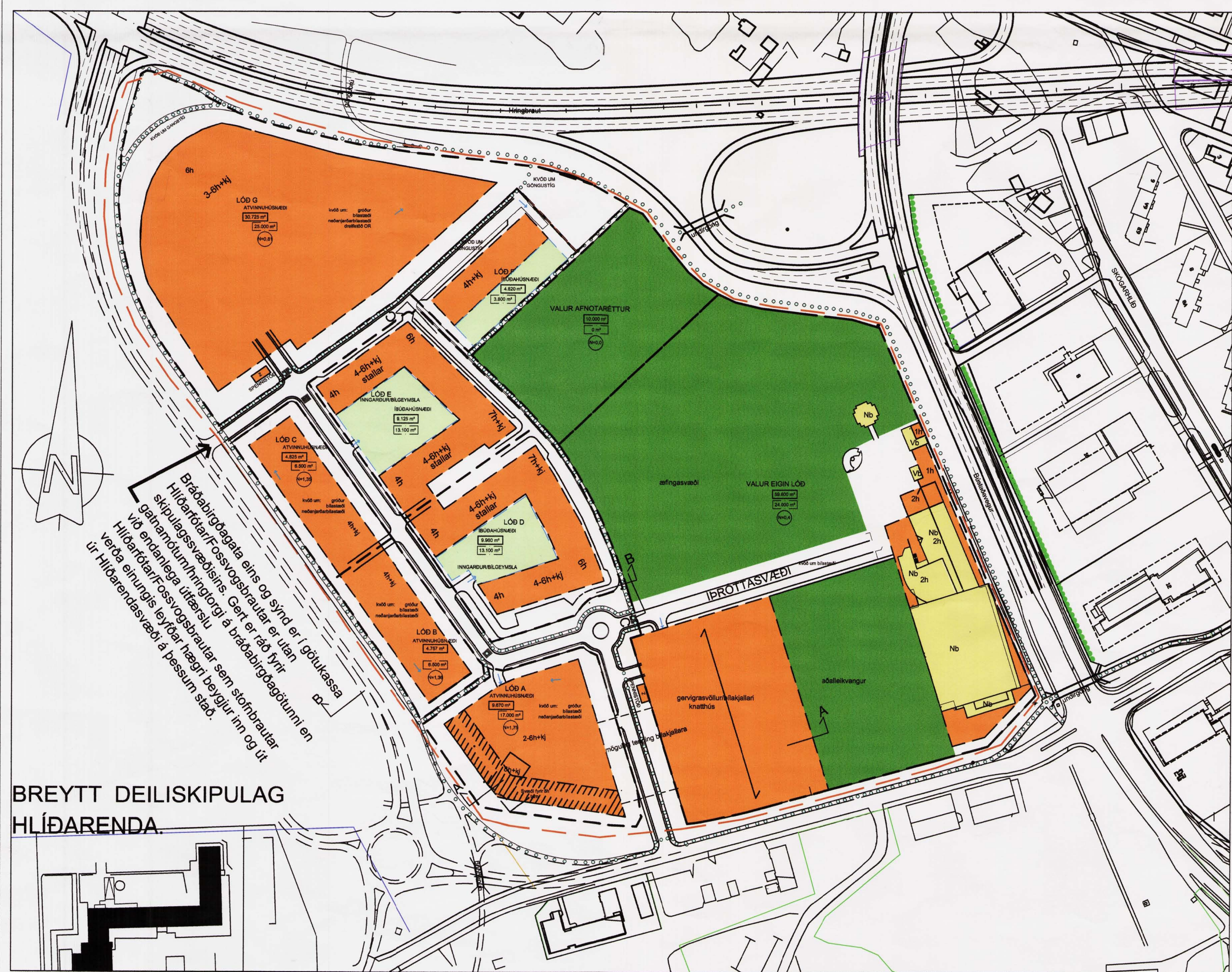


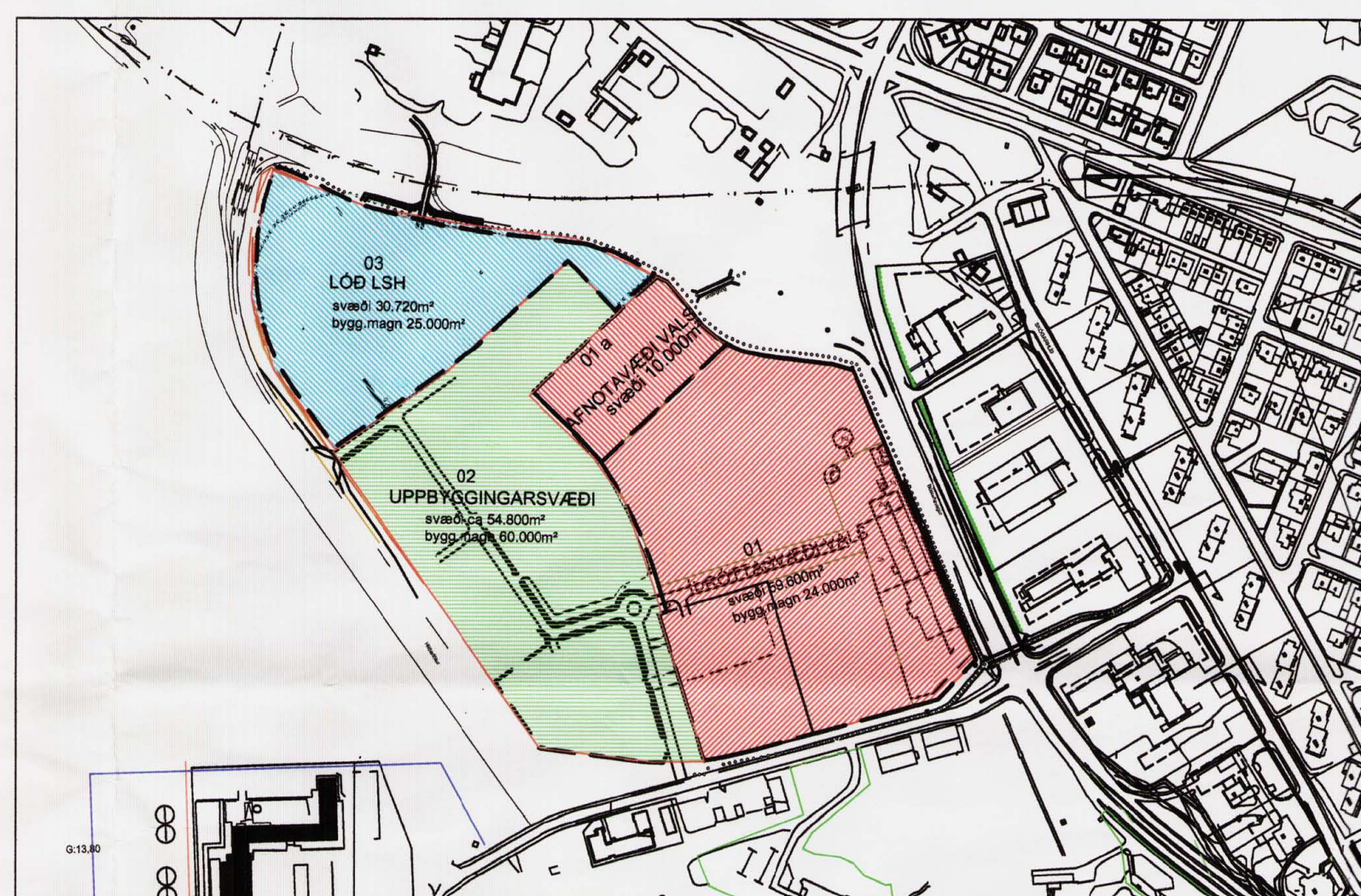
GILDANDI DEILISKIPULAG  
HLÍÐARENDA, S.P. Í  
BORGARRÁÐI ÞANN  
3. FEB. 2005.



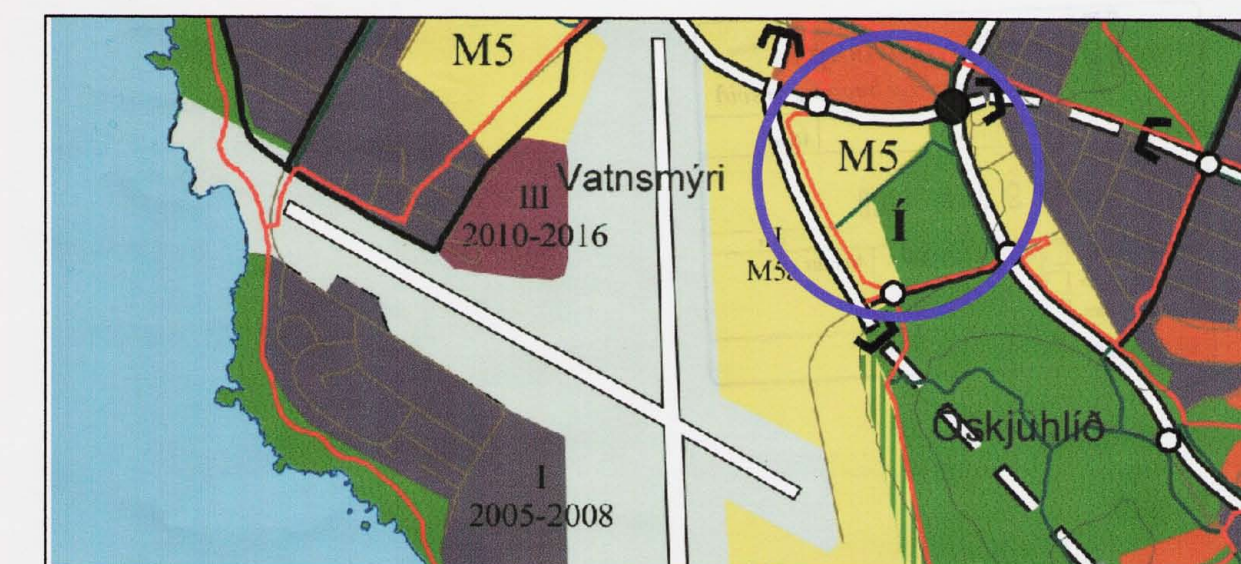
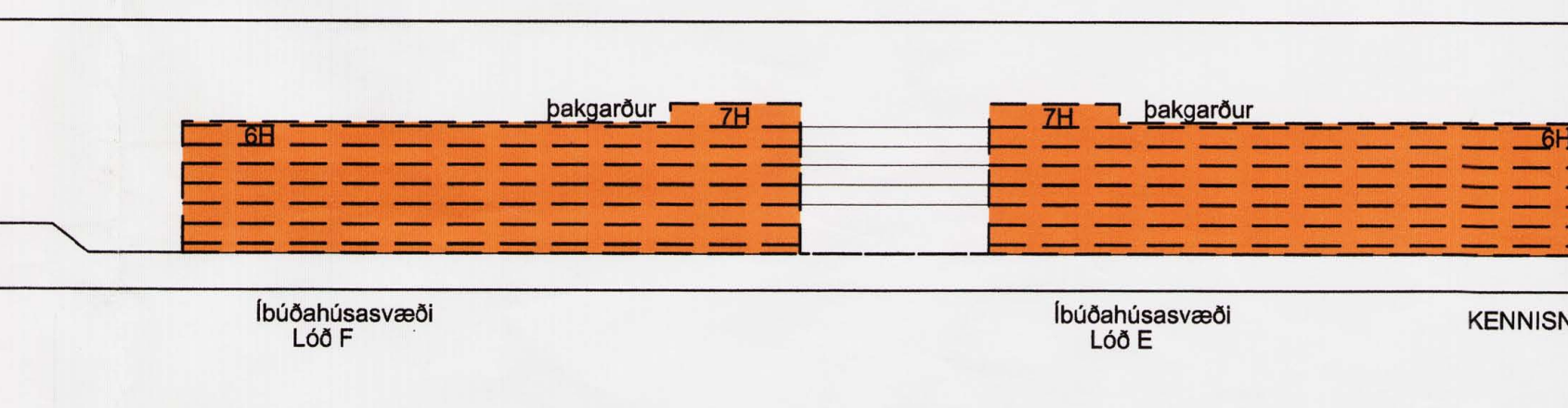
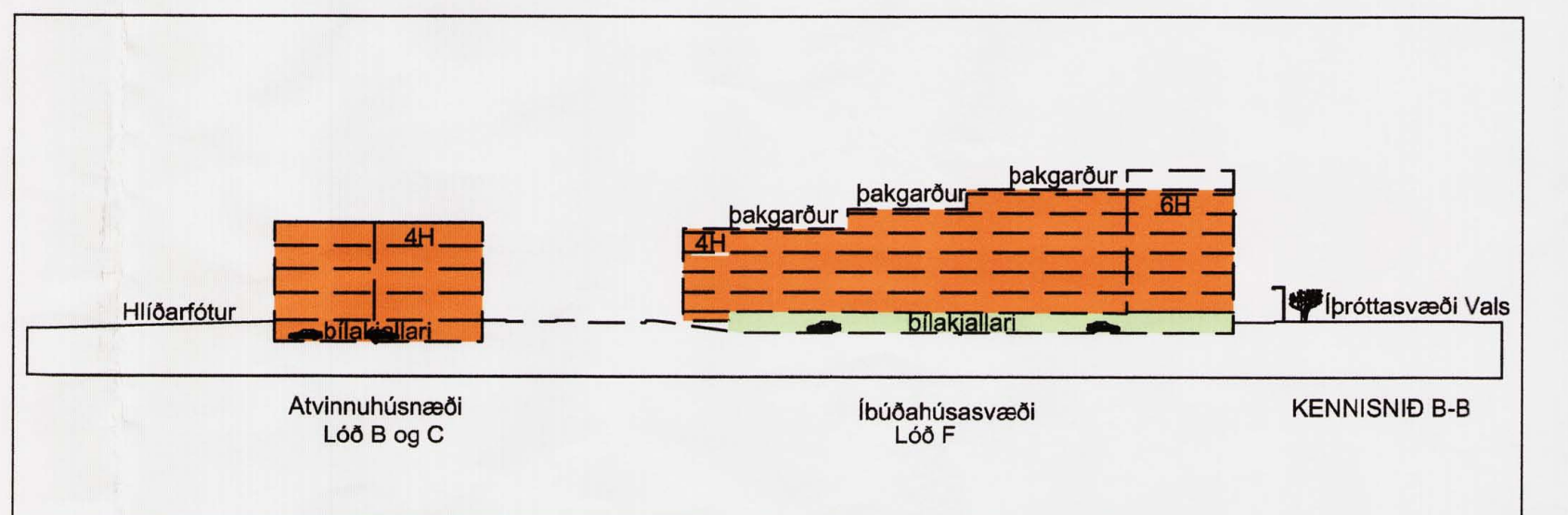
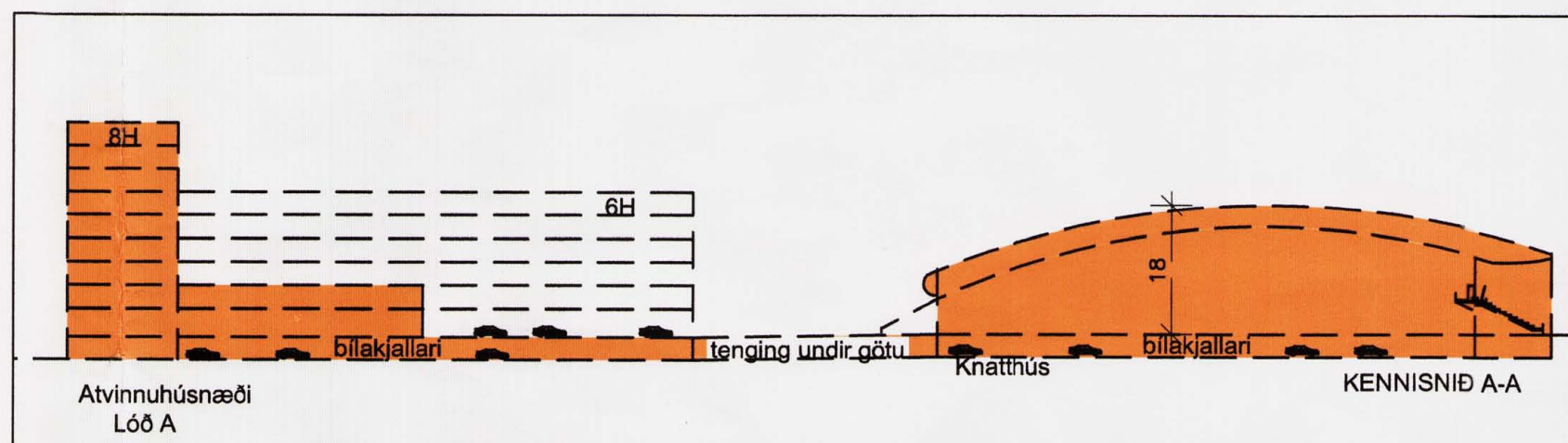
BREYTT DEILISKIPULAG  
HLÍÐARENDA



SKÝRINGARMYND



SVÆÐASKIPTING



HLUTI ADALSKIPULAGS REYKJAVÍKUR 2001-2024 m.s.br.

GILDANDI DEILISKIPULAG.  
Gildandi deiliskipulagsuppráttur af Hlíðarendi var samþykktur í borgarráði hinn 3. febrúar 2005. Á lóðum A-B, C, D, E, F og G, uppbyggingarsvæði, er gert ráð fyrir samtals 25.000m<sup>2</sup> byggingarmagni á 6 lóðum, 5 íbúðalóðum og einni atvinnuhúsnæði. Auk þeirra er lóð nýrst á svæðinu, lóð H, sem er í eigu Landspítala Háskólasjúkrahús, þar sem einnig er gert ráð fyrir 25.000m<sup>2</sup>. Austast á skipulagsreitnum er íbróttasvæði Knattspyrnufélagsins Vals.

BREYTT DEILISKIPULAG.  
Vegna breyttrar legu Hlíðarbrúar stækka skipulagsvæðið til vesturs um tæpan hektara. Svæðinu má skipta í 3 hluta:  
Svæði 01 og 01a er íbróttasvæði  
Svæði 02 er uppbyggingarsvæði  
Svæði 03 er svæði Landspítala Háskólasjúkrahús.

Áætluð breyting gerir ráð fyrir 35.000m<sup>2</sup> auknu byggingarmagn og svæðinu, nánar tiltekið á svæði 02, lóðum A-F, þ.a. heldur byggingarmagn á þeim lóðum getur orðið 60.000m<sup>2</sup>. Gert er ráð fyrir því að þessir femetrar skiptist nokkuð jafnt í atvinnuhúsnæði og íbúðarhúsnæði, þ.e. 30.000m<sup>2</sup> á hvorn flokk. Heimilt er þó að skipta byggingarmagn á milli flokkanna á annan hátt, þó skal íbúðarhúsnæði ekki vera minna en 20.000m<sup>2</sup>. Atvinnuhúsnæði eru meðfram umferðargötu, Flugvallarvegi, Hlíðarbrú og Hringbraut og virka sem hljóðskerm gegnum íbúðalóðum inni á milli skipulagsvæðinu. Atvinnuhúsnæðin eru fjórar og kallast A, B, C og G, en sú semast nefndin er í eigu Landspítala Háskólasjúkrahús, nýrst á svæðinu, svæði 03. Stærð og form hennar breytest vegna breyttrar afmörkunar haldissvæðisins, en byggingarmagn helst óbreytt. Stærð hennar verður 30.725m<sup>2</sup> við breytingu þessa í stað 28.270m<sup>2</sup> sbr. núgildandi deiliskipulag og stækka því um 2.455m<sup>2</sup>. Íbúðalóðir verða þrjár talsins, D, E og F og getur fjöldi íbúða á svæðinu orðið samtals um 300 talsins. Lóðir D og E gera ráð fyrir U-laga randbyggingum kringum innganga. Gert er ráð fyrir samtingu þeirra yfir götu og eru 2 neðstu hæðir obýggðar ef um tengingu verður að ræða. Neðsta íbúðahæð er hálfri hæð yfir götu en undir inngangi og íbúðarhúsi, er gert ráð fyrir blakjallara og geyslum, sbr. kennisnið A-A. Nýtingarhlutfall lóða eykst eftir þessa breytingu og fjöldi hæða eykst. Byggingarreitir lóða stækka til þess að loka ekki á útfærslumöguleika mannvirka á lóðinni. Hæð bygginga verður mismunandi og munu stallað frá 4 hæðum upp í hæst 7 hæðir, sbr. uppráttur og kennisnið. Á íbúðalóð F er gert ráð fyrir fjögurra hæða byggingu auk blakjallara, sem líkt og á lóðum D og E, stendur hálfri hæð upp úr landi. Ger er ráð fyrir 2.8m salarhæð í íbúðahúsum.

Míðað er við 1 bílastæði á hverja 50m<sup>2</sup> í atvinnuhúsnæði og 1,5 stæði á hverja íbúð yfir 80m<sup>2</sup> og einu stæði fyrir hverja íbúð undir 80m<sup>2</sup> stærð. Gera skal ráð fyrir 2/3 hluta bílastæða neðan rjarðar.

Atvinnuhúsnæði A, sýnt á svæði 02, er ráðgerð 2-6 hæðir, en hluti byggingar (grunnflötur ca 400m<sup>2</sup>) má rísa í 8 hæðir, að Hlíðarbrú, nánar tiltekið á upprætti. Bílastæði undir lóð A má tengjast blakjallara undir knattúsi og er gert ráð fyrir sammyngingu stæðanna. Lóðir B og C eru fjögurra hæða auk kjallara og skipa stóran sess í hljóðskermum íbúðasvæðisins. Mögulegt er að byggja eina byggingu á sameinuðum lóðum B og C. Gert er ráð fyrir 4m salarhæð á 1. hæð atvinnuhúsa og 3.3m á efri hæðum.

Kvöld er um staðsetningu dreifistöðvar OR á lóð G. Önnur dreifistöð OR er við vesturlóðarmörk knattúss á svæði 01.

Aðkoma að svæðinu verður annars vegar frá Flugvallarvegi líkt og í núverandi deiliskipulagi og hins vegar er gert ráð fyrir inn- og útakstri á svæðið af fyrrihugaðri bráðabirgðagötu, í stæði framfótar Hlíðarbrúar/Fossvogsbrautar, á milli svæða 02 og 03. Bráðabirgðagata eins og sýnd er í götukassa Hlíðarbrúar/Fossvogsbrautar, er utan deiliskipulagsvæðisins. Gert er ráð fyrir gatnamótum/hringtorgi á bráðabirgðagötunni en við endanlega útfærslu Hlíðarbrúar/Fossvogsbrautar sem stofnbrautar verða einungis leyfðar hægrir beygjur inn og út úr Hlíðarendasvæði á þessum stað.

Hljóðvistaráskýrsla, dags. 02-07-04, var unnin fyrir gildandi skipulag og sýndi fram á að aðstæður íbúðasvæðis uppfylltu hljóðvistarforúr. Í fyrirliggjandi tillögu njóta íbúðarhúsa auk þess vendar fyrir utanaðkomandi hljóðum, frá atvinnuhúsum, sem eru staðsett meðfram helstu umferðaræðum svæðisins. Tryggt verður að hljóðvist á öllum íbúðarlóðum uppfylli kröfur reglugerðar um hljóðvist, sjá gr. 1.5 í greinargerð. Lóðir D, E og F. Á þeim síðast nefndu skal huga sérstaklega að útfærslu norðurgatts, annaðhvort er hann gluggalaus eða með óþanlægum gluggum.

Lóð Knattspyrnufélagsins Vals stækkar um 1 metra til vesturs og mega spyrnur knattúss ná út fyrir lóðarmörk allt að 8m. Stúka á langhlið knattúss númer tæplaga 2000 manns í sæti. Stærð knattúss er ca 78m x 112m og hæð um 18m. Heimilt er að sérmarka lóð fyrir knattúsi. Heimilt er að setja upp auglýsingaskilti á leikvang Vals, bæði á léggirðingu umhverfis völlinn, sem og á steypta stóðveggi, þó ekki hæri en veggimir sjálfir. Markatöfurn (ljósskilti) eru ráðgerðar ofan á steypta stóðveggi norðan og sunnan vallar. Stærðarvörn (h x h) þeirra er 650 x 300cm.

Samkvæmt ofangreindu breytast öll lóðarmörk á skipulagsvæðinu.

Deiliskipulagi þessu fylgir greinargerð og skilmálar dags. 09-04-07, br. 18-01-08.

Mællíð sýna lóðarmörk, nákvæmar stærðir lóða, byggingarreit, innkeystur inn á lóðir og kvæðir af einhverjar eru.

Deiliskipulagsbreyting þessi, sem fengið hefur meðferð í samrámi við 25 gr. skipulags- og byggingarlaga nr. 73/1987, var samþykkt í skipulagsráði þann 8. ágúst 2007 og í borgarráði þann 20. september 2007.

Tillagan sem var auglýst frá 6. júní, 2007 með atugasemdardfesti til 18. júlí, 2007.

Auglýsing um gildistöku breytingarinnar var birt í B-deld Stjórnartíðis þann 20. september 2007.

**ALARK** arkitektar sf.

1) 18.01.08 Breytt vátugasemda Skipulagsstofnunar: KÁ  
Byggingarreit, hljóðvistar, auglýsingaskilti o.f.

**HLÍÐARENDI**  
**DEILISKIPULAGSBREYTING**

SKIPULAGSUPPRÁTTUR KVARDI: 1:2000  
1:5000

DAGS.: 09-04-07 STADF. BURÐARÞÓL

HANNAD: JLKÁ TEIKNAD: KÁ YFIRF.:  
HARRAÐS 7  
300 HÖRVAÐS  
SÚR 564 1137  
ÓP 854 8244  
FAX 854 4433  
skipulags@alark.com  
tel: 591183-2468  
www.alark.com

01