

**GRUNNMYND, NÚVERANDI BYGGÐ**  
MKV. 1:500



**GRUNNMYND, UPPBYGGING**  
MKV. 1:500



NJÁLSGATA 26 - FRAKKASTÍGUR 17, 19



NJÁLSGATA 44, 42, 40, 38, 36, 34, 32, 30, 28



NJÁLSGATA 44, 42, 40, 38



VITASTÍGUR 20, 18 - NJÁLSGATA 44



ÖSKUSTÍGUR



BERGÞÓRUGATA 21 - VITASTÍGUR 20



BERGÞÓRUGATA 7, 9, 11, 11A, 13, 15



FRAKKASTÍGUR 17, 19 - BERGÞÓRUGATA 1

**Reitur 1.190.2**

**Afmörkun svæðis:**

Deiliskipulag þetta nær til staðgreinireits 1.190.2. Reiturinn afmarkast af Njálsgötu, Bergþórugötu, Frakkastíg og Vitastíg.

**Lýsing svæðis, núverandi ástand:**

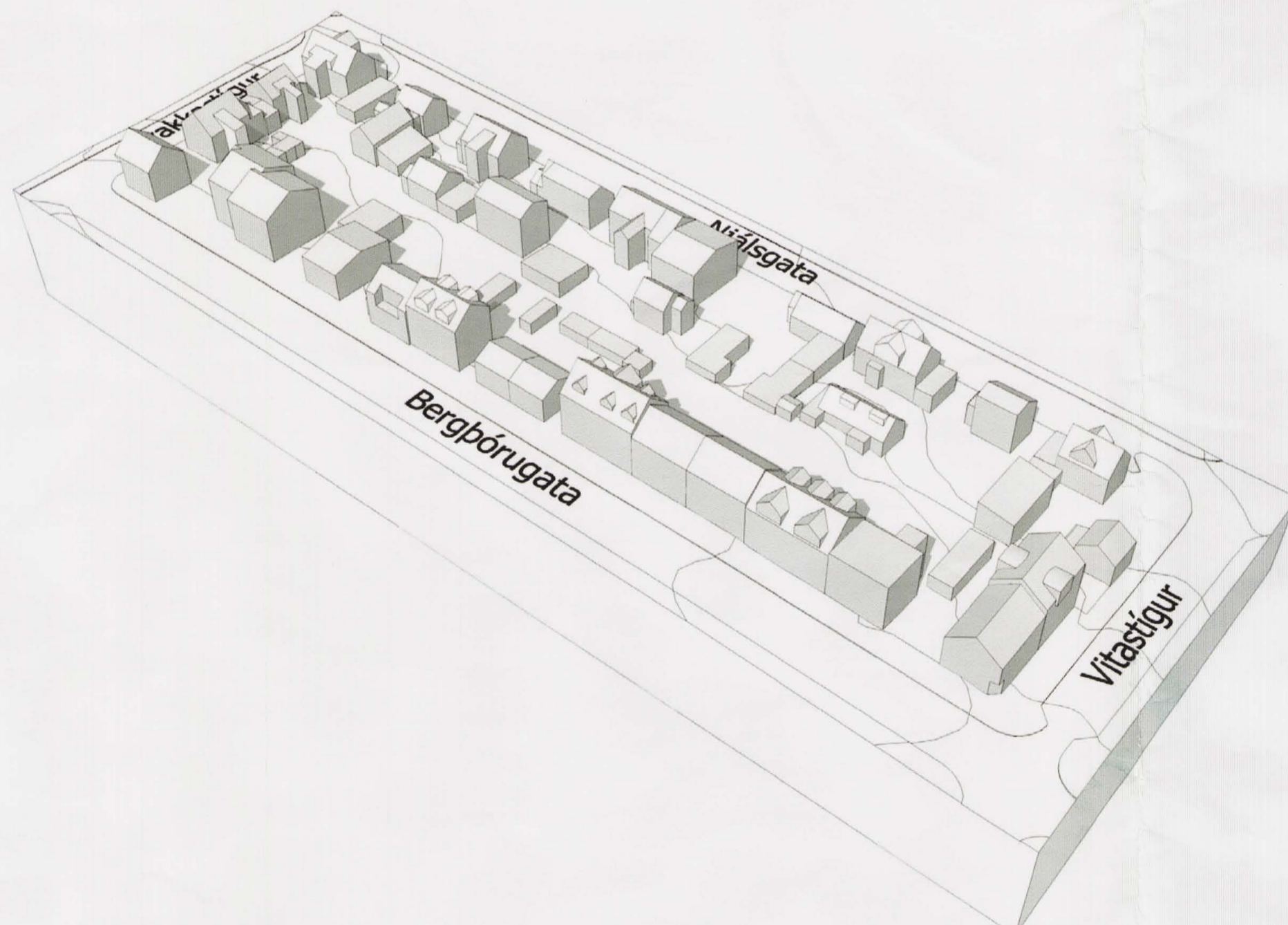
Hluti reitsins, þe þau hús sem standa við Njálsgötu, Frakkastíg og hús nr. 18 við Vitastíg, eru á svæði, sem lagt er til af Minjasafni Reykjavíkur að njóti verndar í ljósgulum flokki, verndun byggðarmynsturs, skv. Húsvendarskrá Reykjavíkur. Þessi hluti reitsins ber svipmót reits 1.190.0. Stakstæð timburhús þar sem byggt er í götulinu og einnig á baklóðum. Þessi hús eru byggð á árunum 1904 - 1910. Flest þeirra hafa tekið allnokkrum breytingum frá upprunalegru gerð. Timburhúsin við Njálsgötu nr. 26, 30 og Vitastíg 18 teljast óbreytt að mestu frá upprunalegru gerð. Öskustígur liggur langs eftir reitnum frá Vitastíg í vestr. Við Bergþórugötu nr. 5 fer stígurinn í suður og tengist gangstétt Bergþórugötu, milli húsa nr. 3 og nr.5. Á síðari tímum hafa eigendur einstakra aðliggjandi lóða fengið úthlutað eða fengið afnotarétt af hluta stígsins. Á syðri hluta reitsins þ.e. við Bergþórugötu eru steinsteyppt íbúðarhús. Í Húsakönnun Minjasafns Reykjavíkur kemur fram að að undanskilydum húsunum við Bergþórugötu 3 (1986) og við Bergþórugötu 17 (1980) eru þessi hús hluti af upphaflegri byggð við Bergþórugötu, byggð á árunum 1921-1927. Húsaröðin frá Bergþórugötu 13 að Bergþórugötu 19 er samfelld húsaröð í anda skipulagsins frá 1927. Skv. Húsakönnun Minjasafns Reykjavíkur er ekki gerð tillaga að sérstökum verndunarákvæðum fyrir þennan hluta reitsins.

Allar breytingar á þeim húsum sem byggð eru fyrir 1918 eru háðar lögum um húsafríðun nr. 104/2001 (byggingar reistar fyrir 1918 skv. 2. mgr. 6. gr. laga um húsafríðun (F.1918), appelsínugulur litur á húsvendarkorti). Skv. Húsvendarskrá Reykjavíkur er lagt til að svæðið njóti verndar í ljósgulum flokki, verndun byggðarmynsturs.

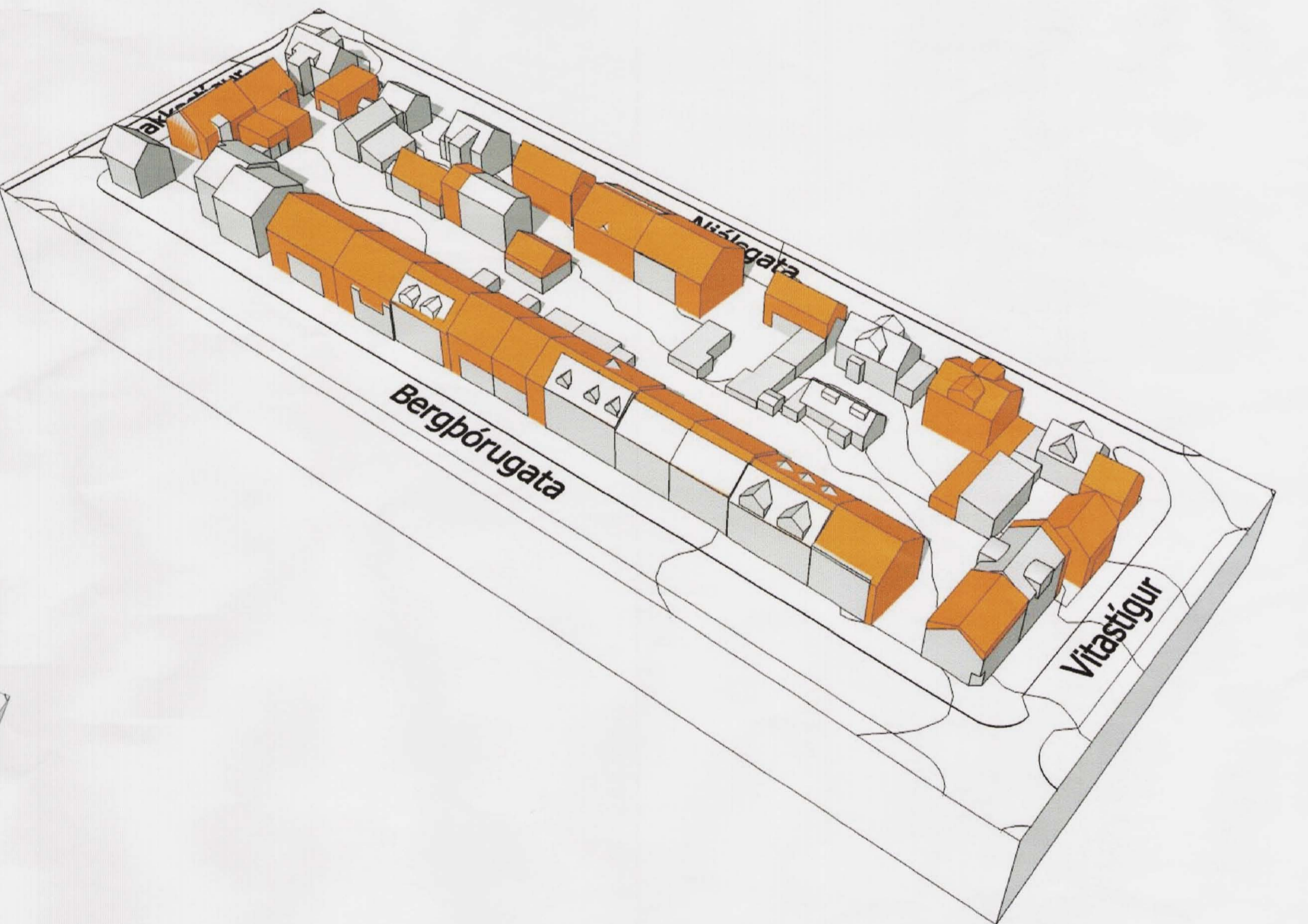
**Deiliskipulag:**

Deiliskipulag þetta nær til alls reitsins 1.190.2. Gert er ráð fyrir því að á reitnum verði áfram íbúðasvæði. Önnur starfsemi en búseta er þó heimil en háð þeim ákvæðum sem fram koma í 4. hefti prúnaráætlunar miðborgar sem samþykkt var í október árið 2000. Þök húsa (framhúsa/ aðalhúsa) á því svæði, sem lagt er til af Minjasafni Reykjavíkur að njóti verndar í ljósgulum flokki, verndun byggðarmynsturs, skv. Húsvendarskrá Reykjavíkur, skulu vera mænispök. Heimilt er að lagfæra og gera minniháttar breytingar á húsum s.s. setja svalir, kvisti, skyggni án þess að koma þurfi til breytingar á deiliskipulagi, enda séu breytingarnar í samræmi við ákvæði byggingarreglugerðar, prúnaráætlun miðborgar Reykjavíkur og meðfylgjandi greinargerðar og skilmála.

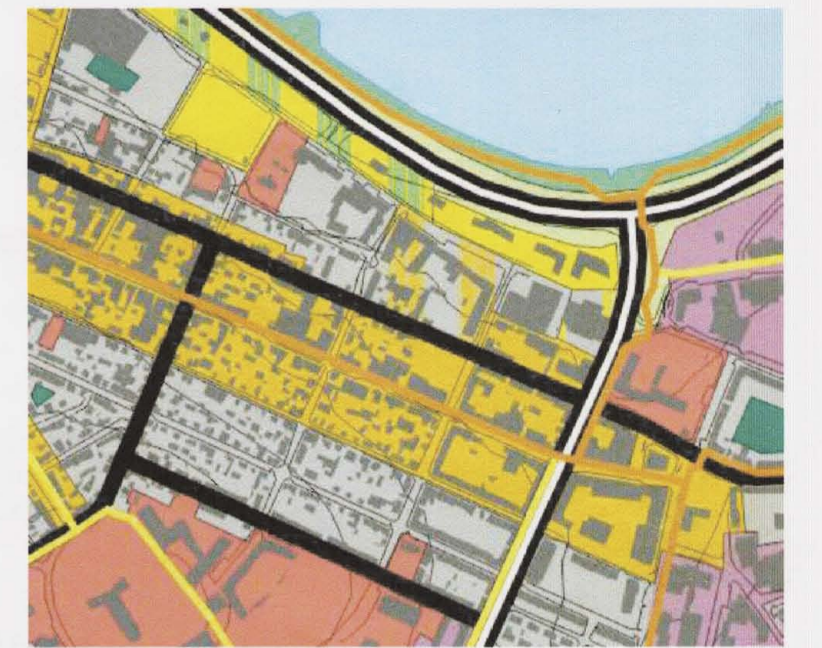
Heimildir:  
Húsakönnun:  
Frakkastígur-Grettisgata-Vitastígur-Bergþórugata.  
Reykjavík 2006  
Minjasafn Reykjavíkur  
Skýrsla nr. 131  
Upplýsingar úr gagnagrunni Reykjavíkur (borgarsjá/fasteignamati)



**SKYRINGARMYND NÚVERANDI BYGGÐ**

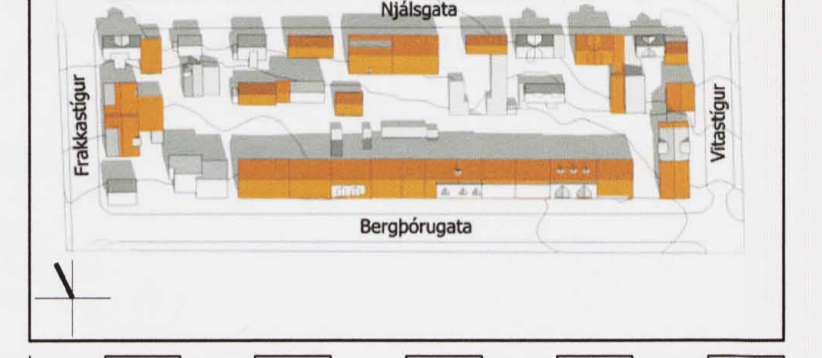


**SKYRINGARMYND UPPBYGGING**



HLUTI AÐALSKIPULAGS REYKJAVÍKUR 1996-2016

**NJÁLSGÖTUREITUR 1.190.2**



05: BREYTING Á BYGGINGARREIT	18.06.07	SB
04: BREYTING Á LÖÐARSTÆRÐ	02.03.07	SB
03: GREINARGERÐ OFL	08.02.07	FK,SB
02: NY TILLAGA	08.12.06	FK,SB
01: NY TILLAGA	03.11.06	FK
00: NY TEIKNING	14.06.06	FK
<b>BREYTING:</b>	<b>DAGS:</b>	<b>TEIKN:</b>

	BYGGINGAR Í NÁGRENNI
	NÚVERANDI BYGGINGAR
	LÖÐARMÖRK
	NYBYGGING/HÁMARKS BYGGINGARREITUR (2-3 HÆÐIR)
	VERNDUN BYGGÐARMYNSTURS SKV. HÚSVENDARSKRÁ REYKJAVÍKUR
	TILLAGA AÐ NIÐURRIFI
	TILLAGA AÐ GRÆNUM SVÆÐUM
	BÍLASTÆÐI
	KVÖÐ UM AÐGENGI
	TILLAGA UM KVÖÐ UM AÐGENGI
	1KR HÆÐ/KJALLARVIRIS
	1900 BYGGINGARÁR
	(F.1918) BYGGÐ FYRIR 1918
	VG VERNDUN GÖTUMYND
	VB VERNDUN BYGGÐARMYNSTURS
	V20 VERNDUN 20. ALDAR BYGGINGA

**SKÝRINGAR:**

Deiliskipulag þetta var auglýst frá 16. mars 2007 til 30. apríl 2007.

Deiliskipulag þetta sem hefur hlotið meðferð skv. 26. gr. laga nr. 73 / 1997 m.s.b. var samþykkt í skipulagsráði þann 13. júní 2007 og í borgarráði þann 21. júní 2007.

Auglýsing um deiliskipulag þetta var birt í B-deld Stjórnartíðinda þann 19. júlí 2007.

VERKKAUPI: **SKIPULAGS OG BYGGINGARSVIÐ SKIPULAGSFULLTRÚI REYKJAVÍKUR**

SIGRÍÐUR MAGNÚSDÓTTIR 2603602-6589 ARK.FAÍ  
HANS-OLAV ANDERSEN 1201605-0269 ARK.FAÍ MNAL  
Laugavegi 28 • 101 Reykjavík • S:562 8255 • www.tst.is • info@tst.is

Teiknistofan TRÖÐ

EFNI: **NJÁLSGÖTUREITIR DEILISKIPULAGSTILLAGA**  
SV/EDI: **1.190.2**  
MÆLIKVARDI: **1 : 500**  
ÁFANGI: **DEILISKIPULAGSTILLAGA**  
SIDASTA DAGSETNING: **18.06.2007**  
TEIKNINGANÚMÉR: **A 3200-190.2-01**  
BREYTING: **05**