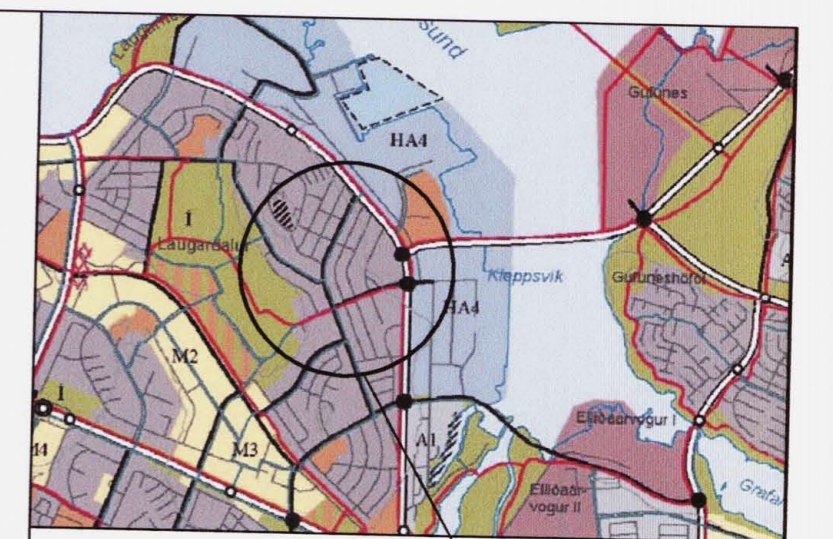


Deiliskipulagstillaga
3. hluti

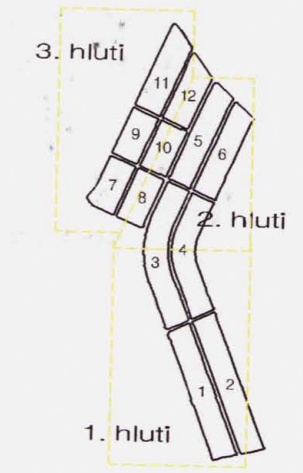
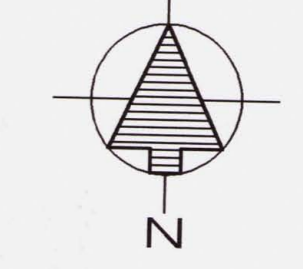


Sundin - deiliskipulagstillaga

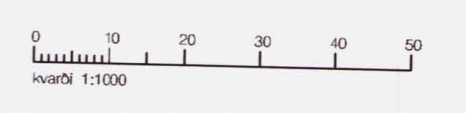
Deiliskipulagstillaga
2. hluti



staðsetning
Aðalskipulag Reykjavíkur 2001-2024



- Mörk deiliskipulags
- Lóðarmörk
- Eldri lóðarmörk
- Ný lóðarmörk
- Kvóð um umferð á lóð
- Ný kvóð um umferð á lóð
- Núverandi byggingar, þjónusta
- Núverandi byggingar, iðnaðir og þjónusta
- Núverandi byggingar, íbúðarhúsið
- Húsi þar sem samþykktar teikningar finnast ekki
- Núverandi óleyfisbyggingar
- Byggingarætlur A
- Byggingarætlur B
- Spennistöð, tengistöð
- Hæðir húsa
- Ríshæð
- Kjallari
- Opðr bílastæði á lóð
- Ný eða breytt bílastæði á lóð
- Hraðhindrun
- Gangbraut yfir umferðargötu
- Göngustígur
- Fjöldi bílastæða á lóð
- Innkeyrsla að bakköllum



Sundin
Reitur 1.3 - 1.4

Deiliskipulag
unnið fyrir skipulags- og byggingarsvið Reykjavíkur

Uppdráttur nr.2 af 6

ARKHÚSIÐ ehf. hvaða: 1:1000
 Barónsstíg 5 - 101 Reykjavík teiknaði: gfh.
 sími: 511 8099 - fax: 511 8098
 arkhusid@simnet.is
 Guðfrína Thordarson arkitekt FAÍ mapa: 03.06.2005
 uppdráttur lagfærður í samræmi við afhugasemið: 9.12.2005