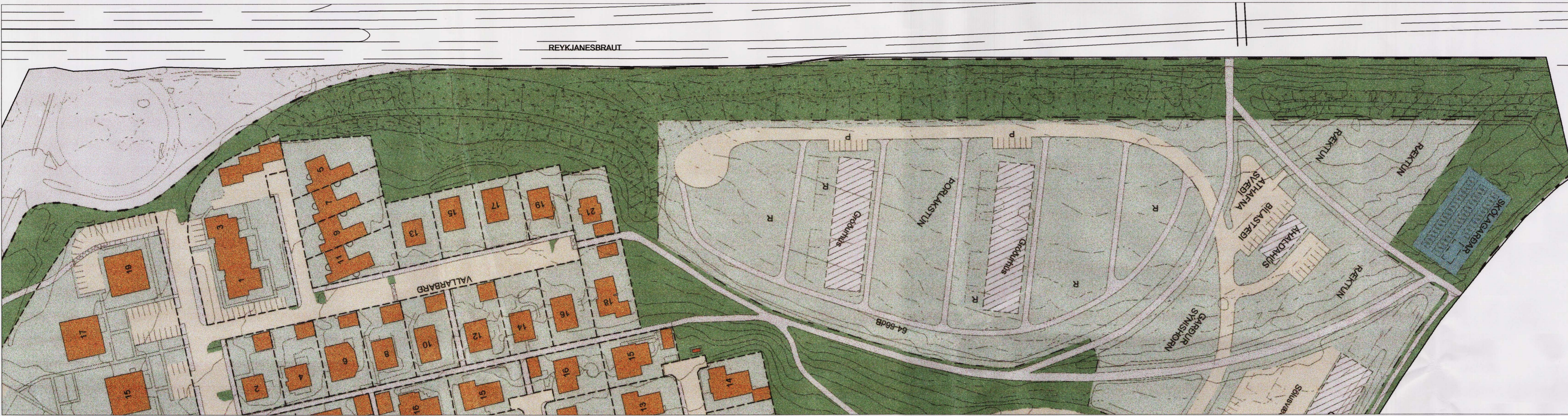


Hafnarfjörður Hvaleyrraholt suð-austur

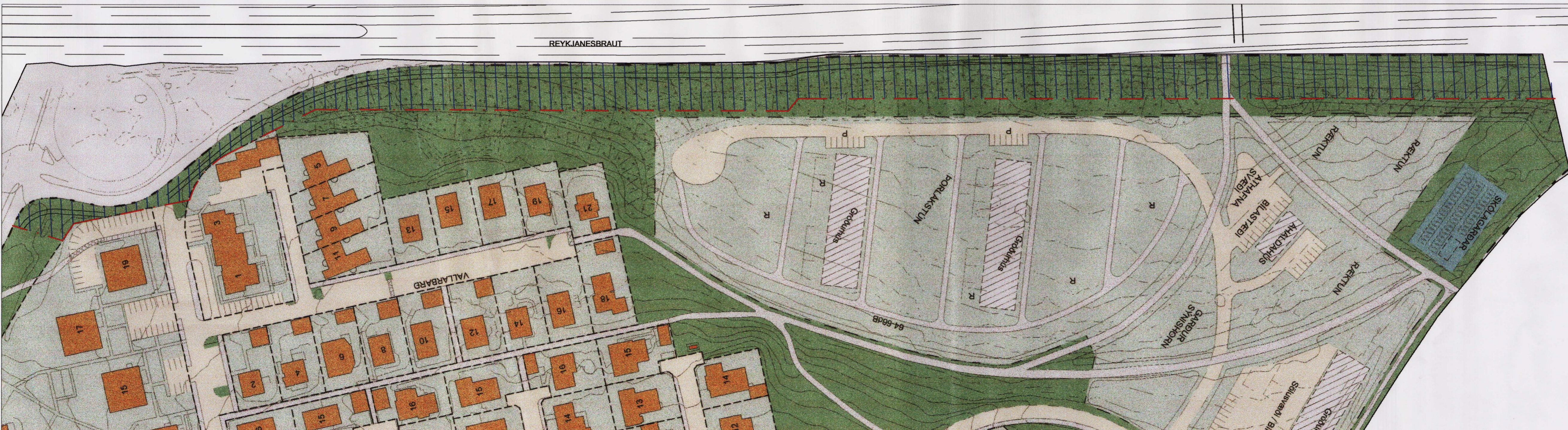
Breyting á deiliskipulagi

NÚGILDANDI DEILISKIPULAG, SAMÞYKKT Í BÆJARSTJÓRN 3.7.2003

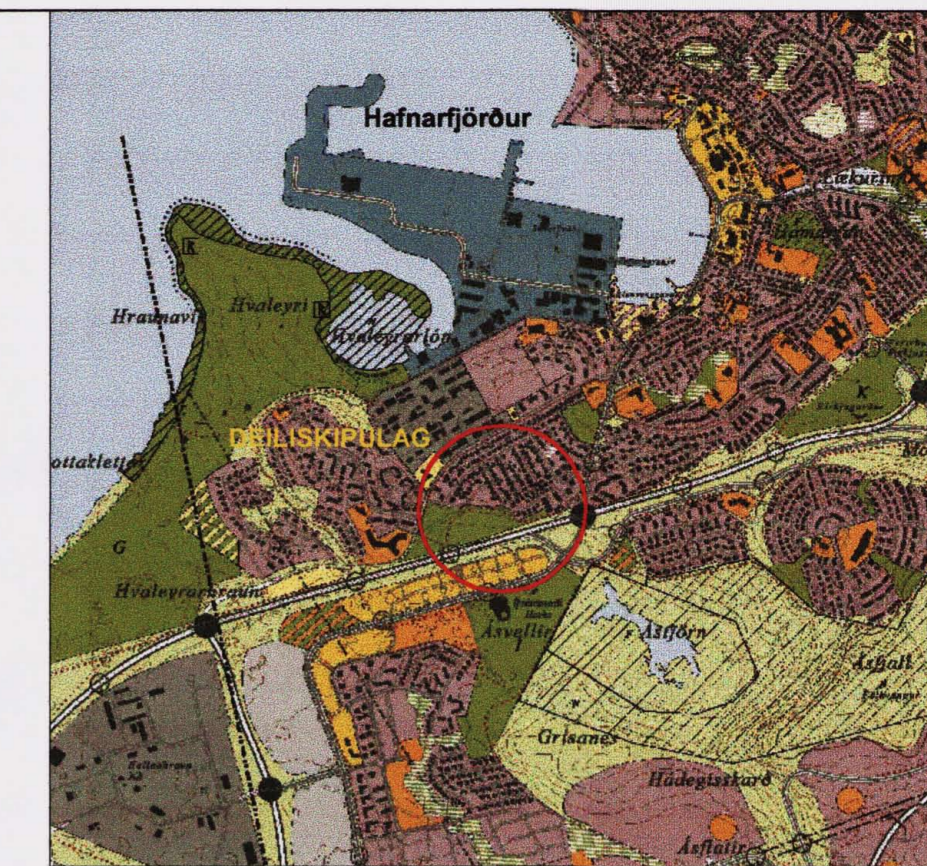


MKV. 1:1000

BREYTT MÖRK DEILISKIPULAGS



MKV. 1:1000



Yfirlitskort

SKÝRINGAR

Breytt skipulagsmörk. Unnið hefur verið deiliskipulag fyrir Reykjanesbraut, þar sem m.a. er tekið á útfærslu götunnar og aðliggjandi landi.


Af þeim sökum er nokkrum aðliggjandi áætluðum breytt.

Breytingar er varða þessa áætlun eru eftirfarandi:
Afmörkun svæðisins er að hluta til breytt.
Hljóðmanir breytast.

MERKING TÁKNA

Mörk skipulags

Svæði sem verður hluti af deiliskipulagi Reykjanesbrautar



SAMÞYKKTIR

DEILISKIPULAG ÞETTA VAR SAMÞYKKT AF SKIPULAGS- OG BYGGINGARRÁÐI HAFNARFJARÐAR ÞANN: 9.9.2008

[Signature]
F.H. SKIPULAGS- OG BYGGINGARRÁÐS HAFNARFJARÐAR

DEILISKIPULAG ÞETTA SEM FENGID HEFUR MEDFERÐ SKV. 1. MGR.26.GR. SKIPULAGS- OG BYGGINGARLAGA NR. 73/1997, VAR SAMÞYKKT Í BÆJARSTJÓRN HAFNARFJARÐAR ÞANN: 16.9.2008

[Signature]
BÆJARSTJÓRINN Í HAFNARFIRÐI

TILLAGAN VAR AUGLÝST FRÁ 31.1.2008

MEÐ ATHUGASEMDAFRESTI TIL 13.3.2008

SKIPULAGSSTOFNUN HEFUR FENGID ÞESSI GÖGN TIL YFIRFERÐAR SKV. LÖGUM NR. 73/1997 DEILISKIPULAGSBREYTING ÞESSI ÓDLADIST GILDI

ÞANN:



SKIPULAGS OG BYGGINGARSVIÐ
HAFNARFJARÐAR 10.12.2007
ANNA SOFÍA KRISTJÁNSDÓTTIR