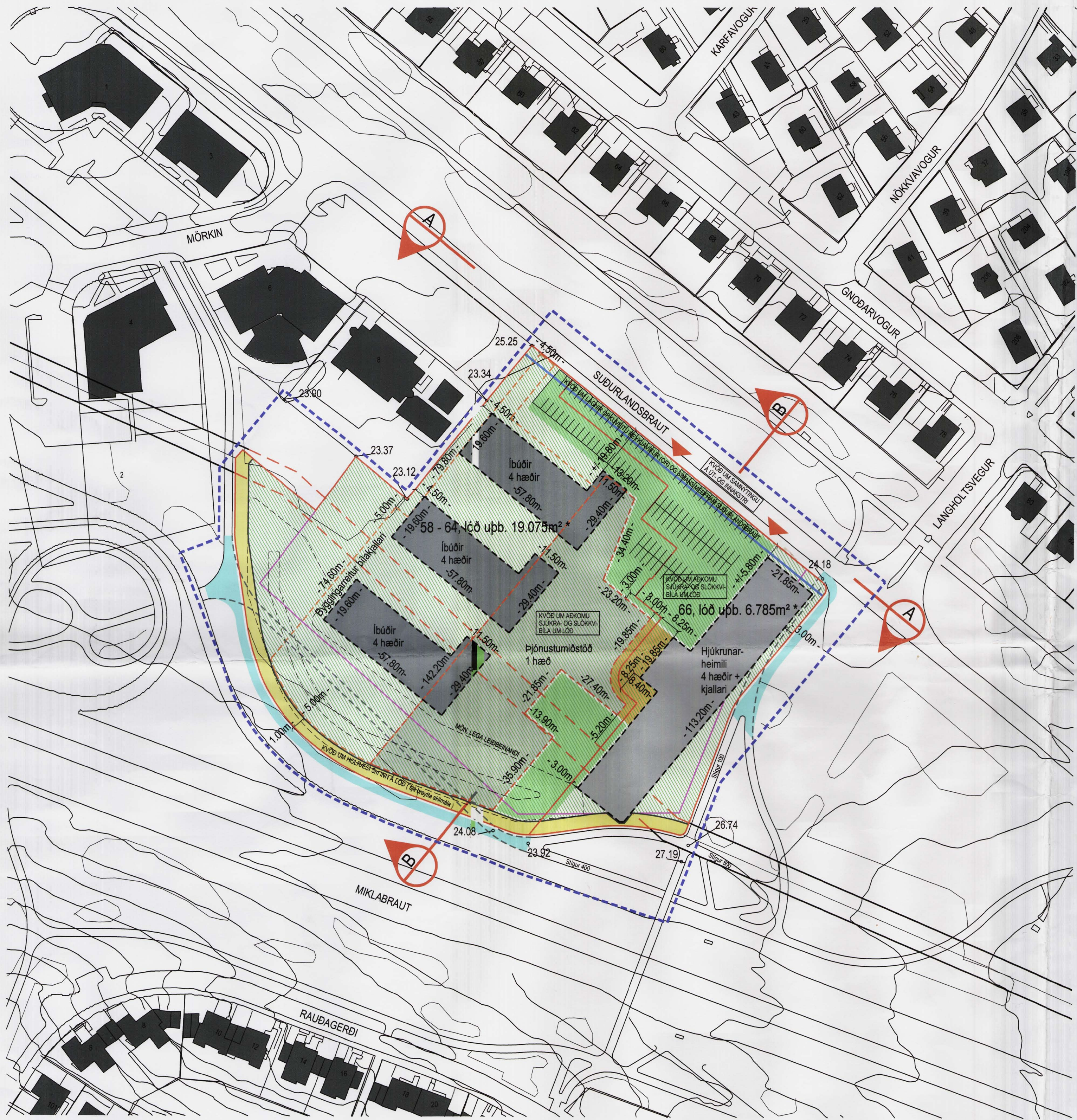
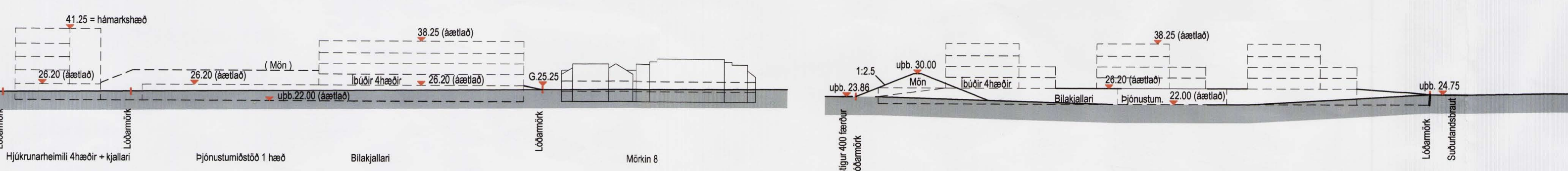


Breyting á deiliskipulagi í Sogamýri - Staðgreinir 1.471.



Lóð (A), Suðurlandsbraut 58 - 64 og 66 *

Mælikvarði 1 : 1000



Möguleg nýting Sneiðing A - A

Sneiðing B - B

Mælikvarði 1 : 1000

Gildandi deiliskipulag í Sogamýri (lóð A) var samþykkt í Skipulags- og byggingarnefnd þann 8. desember 2004 og í borgarráði þann 16. desember 2004.

Gildistaka deiliskipulagsins var birt í B - deild Stjórnartíðinda þann 3. febrúar 2005.

(26.1.2005 : Breytingar samkvæmt ábendingum Skipulagsstofnunnar.)



Hluti af samþykktu deiliskipulagi frá 16.3.1999 1 : 2000

Skiðmálar skv. samþykktu deiliskipulagi frá 16.3.1999

- Stærð lóðar (A) verði um 20.700m². Endanleg lóðarstærð verður gefin upp á mæliblaði.
- Á lóðinni verði reist hjúkrunarheimili og þjónustubúðir fyrir aldraða.
- Byggingar skulu rísa innan byggingarreits; stærð byggingarreits er um 82 x 128m.
- Leyfling nýting á lóðinni er allt að 0,5.
- Leitast skal við að styrkja götumynd Suðurlandsbrautar með því að leggja byggingar meðfram Suðurlandsbraut í eðlilegu framhaldi af götulinu bygginganna vestan við Skeiðarveg.
- Hæðir húsa skulu almennt ekki vera hæm en tvær, viðmiðunin er þakkótt aðliggjandi húsa við Mörkina, sem er að meðaltali 35,00. Ef hönnuðir geta á sannfærandi hátt sýnt fram á að þörf sé fyrir að hækka byggingar í þrjár til fjórar hæðir að hluta til verður það skoðað sérstaklega.
- Bilastæðakröfur eru í samræmi við skipulagsreglugerð nr. 400 / 1998, þ.e. eitt bilastæði fyrir hverja 35m² húsnæðis og auk þess 1 bilastæði á hverja þjónustubúð.
- Aðkoma að húsinu verði frá Suðurlandsbraut. Við hönnun bygginga skal taka tillit til markmiða; sjá markmið.



Úr Aðalskipulagi Reykjavíkur 2001 - 2024

Skýringar :

- Lóðaafmörkun skv. deiliskipulagi 16.03.99
- Mörk skipulagsvæðis
- Ný lóðarmörk
- Byggingarreitir íbúðir
- Byggingarreitir þjónustumiðstöð
- Byggingarreitir hjúkrunarheimili
- Tengilygging (leiðbeinandi)
- Byggingarreitir bílakjallari
- Kvöð um grænt svæði
- Mön, leiga leiðbeinandi
- Samnotasvæði (leiðbeinandi)
- Kvöð um lagirn OR og Simans
- Núverandi kvöð um holræsi
- Breytt kvöð um holræsi
- Fyrirverandi kvöð um holræsi
- Breytt leiga göngustiga
- Fyrirverandi leiga göngustiga
- Aðalaðkoma að lóð
- Núverandi byggingar
- Breytingar 20.7.2006

Forsendur :

Deiliskipulagsbreyting þessi nær til lóðar (A) í gildandi deiliskipulagi, hér eftir kölluð Suðurlandsbraut 58 - 64. Tilgangur með þessari breytingu er að breyta og stækka löðna Suðurlandsbraut 58 - 64 og skipta nærri öllum skýringum og nýtingu í anda þessa forsenda og markmiða sem sett eru fram í gildandi deiliskipulagi og í Aðalskipulagi Reykjavíkur 2001 - 2024. Deiliskipulagið er byggt á forsendu að endurskoðuðu deiliskipulagi á lóð merktari A á svæði sem áttíngið af Suðurlandsbraut að norðan. Miklabraut að sunnan og Skeiðarveg / Mörkini að vestan. Umnið af Skipulags- og byggingarnefnd Reykjavíkur dags. 6. ágúst 2002. Aðalbyggingarmagn skv. ódrögandi forsendu var 16370m².

Tilgata að breyttu deiliskipulagi var í auglýsingu frá 31. mars til 12. maí 2004. Þar var áætlað byggingarmagn 16.742m². Nýtingarhlutfæli var 0,72 án bílakjallara, kjallararými íbúða og kjallararými hjúkrunarheimilis. Samtals byggingarmagn ofan- og neðanjarðar var 0,55. Fjöldi hjúkrunarheimilis var 78 og stærð hjúkrunarheimilis í fermetrum 5.554m². Fjöldi íbúða var 78 með áætlaðan fermetrahléða 8.964m². Gert var ráð fyrir þjónustumiðstöð með áætlaðan fermetrahléða 2.227m². Bilastæðakröfur í þjónustumiðstöð og í kjallara hjúkrunarheimilis var 1 stæði á hverja 35m². Hámarksfjöldi hæða ofanjarðar skal vera 4 og þösk aðalbygginga skulu vera fít.

Breytt tilgata dagset 23. nóvember 2004 :

Forsendur
Deiliskipulagsbreyting þessi nær til lóðar (A) í gildandi deiliskipulagi. Hún skiptir í löðnar Suðurlandsbraut 58 - 64 * og Suðurlandsbraut 66 *.

Við innari úttæru hefur áætlað byggingarmagn hækkað upp í 17426m² (veðret 20.7.2006). Ástæðan er að hjúkrunarmagn hefur fjöggað úr 78 í 111 í áætlunum nr. 66. Fjöldi ofanjarðar fyrir hjúkrunarheimili verður 5554m², fjöldi íbúða er 78 en áætlun nr. 66 verður 9150m², og áætlun stærð á þjónustumiðstöð verður 2227m² en verður 2700m².

Á löðna Suðurlandsbraut 58 - 64 * (upb. 19.075m²) verða reistar íbúðir og þjónustumiðstöð. Á löðna Suðurlandsbraut 66 * (upb. 6.785m²) verður reist hjúkrunarheimili.

Suðurlandsbraut 58 - 64 * :
Suðurlandsbraut á áætlaðu byggingarmagn ofanjarðar íbúðir: 4 hæðir, samtals áætlað 9150m².
Þjónustumiðstöð: 1 hæð, samtals áætlað 2700m².
Samtals áætlað 11850m², nýtingarhlutfæli verður að hámarks 0,63 án bílakjallara og kjallararými íbúða.
Áætlað byggingarmagn neðanjarðar: Bilakjallari ásamt kjallararými íbúða: samtals áætlað 4520m².
Áætlað heildarbyggingarmagn ofan- og neðanjarðar: 16370m².

Suðurlandsbraut 66 * :
Áætlað byggingarmagn ofanjarðar: Hjúkrunarheimili: 4 hæðir, samtals áætlað 5554m².
Nýtingarhlutfæli verður að hámarks 0,82.
Áætlað byggingarmagn neðanjarðar: Kjallararými hjúkrunarheimilis, áætlað 1500m².
Áætlað heildarbyggingarmagn ofan- og neðanjarðar: 7054m².

Áætlað heildarbyggingarmagn á löðnum ofan- og neðanjarðar er 23424m².

Greinargerð / markmið :

- Markmið deiliskipulagsins eru m.a.:
- Að stuðla að byggðarmyntri sem viðheldur sérkerfum núverandi byggðar og undirstar: skemmti landslagsi á svæðinu.
 - Að byggingar og önnur mannvirki endurspeglar byggingarlist í háum gætaflokki og séu veitubur afur til komandi kynslóða. Þetta á sérstaklega við um opinberar byggingar og aðrar framkvæmdir þar sem ríflindum ber að sjá sig á kostnaði.
 - Að fytirkomulag bygginga og údvísanavæða taki mið af sölu og skýpmyndun.
 - Að gróðursetning stuði að skýpmyndun og dragi úr ástund heilsum umferðarmannvirkja á svæðinu.
 - Að fytiga ákvæðum mengunargæðingar um loft- og hljóðmengun með tilliti til umferðarhrifna.
 - Að löðnum á að reisa hjúkrunarheimili fyrir aldraða ásamt þjónustubúðum og þjónustumiðstöð.
 - Við endurskoðun á skipulaginu er leitast við að styrkja götumynd Suðurlandsbrautar með því að koma byggingum inni fyrir að hluti þeirra sé í eðlilegu framhaldi af götulinu bygginganna vestan við Skeiðarveg. Græni flettingi svæðisins skal veðveitt ena og lestar er m.a. með kvöð um græn svæði innan löðarmarka, bilastæðum neðanjarðar og "grænu yfirbragði" þeirra stæða sem eru ofanjarðar.
 - Leitast skal við að varðveita fjölmörg og útsýni byggingar norðan lóðar við Gnoðarveg til suðurs með því að koma hluta bygginga miðsvæða á lóð fyrir á einni hæð.
 - Hljóðvarnarmúr hefur verið höfðastig miðað við áætlaða umferð árið 2024 (Miklabraut 72.000 ADU, Suðurlandsbraut 8.000 ADU).
- Með mön á suðurmörkum löðar í kóða 30m næst víðunandi hjólvætti á löðna.
- Svæðið ætlið til útvistar í hljóðstigi undir 55dB:
- milli syðsta fjölyfthæðis og manar
 - milli fjölyfthæðis
 - við innangang þjónustumiðstöðvar norðan megin
 - útsvæði sunnan við þjónustumiðstöð
 - útsvæði austan við hjúkrunarheimili
 - Bilastæðasvæði í hljóðstigi milli 55 og 60dB.
- Þegar endanlegi fytirkomulag bygginga liggur fyrir verður hljóðstigi reiknað utan og innan við úthveg og glugga í hvern íbúð og verða þær reiknaðar notaðar þegar uppbygging úthvegja og glugga verður ákveðin. Niðurstöður verða jafnframt afhentar byggingarfruttina.

Breytt tilgata dagset 20. júlí 2006 :

Forsendur
Deiliskipulagsbreyting þessi nær til lóðar (A) í gildandi deiliskipulagi. Hún skiptir í löðnar Suðurlandsbraut 58 - 64 og Suðurlandsbraut 66.

Breytingar verða aðeins Suðurlandsbraut 66. Breytingar hafa engin áhrif á skipulagsáhrif.

Við innari úttæru hefur áætlað byggingarmagn hækkað úr 17426m² í 17850m². Ástæðan er að hjúkrunarheimilið hefur stækkað um upb. 500m² og verður upb. 6000m².

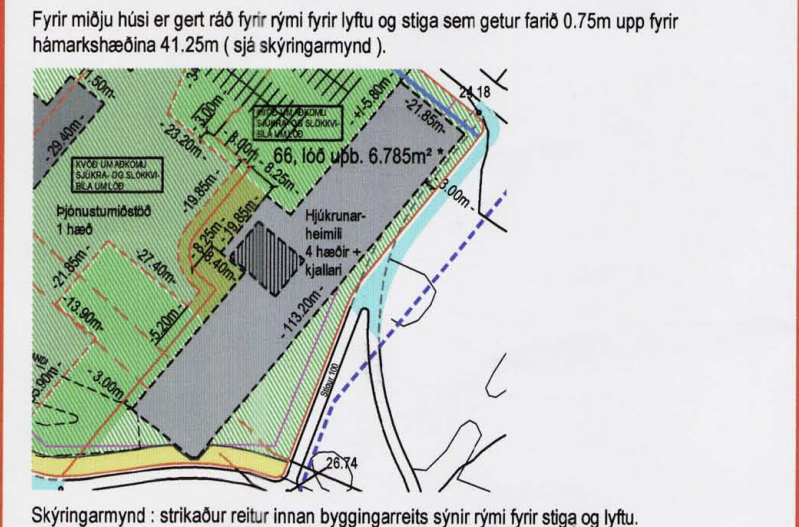
Áætlað byggingarmagn neðanjarðar verður 1500m², en hefur aukast um upb. 200m² og verður upb. 1700m².

Breyttir skiðmálar :

Suðurlandsbraut 66 :
Áætlað byggingarmagn ofanjarðar: Hjúkrunarheimili: 4 hæðir, samtals áætlað 6000m².
Nýtingarhlutfæli ofanjarðar verður 0,82 en verður 0,88.
Áætlað byggingarmagn neðanjarðar: Kjallararými hjúkrunarheimilis, áætlað 1700m².
Áætlað heildarbyggingarmagn ofan- og neðanjarðar verður 7700m².
Nýtingarhlutfæli ofan- og neðanjarðar verður 1,04 en verður 1,14.

Áætlað heildarbyggingarmagn á löðnum ofan- og neðanjarðar er 24070m².

Fyrir möðu húsi er gert ráð fyrir nýjum lyftu og stiga sem getur farið 0,75m upp fyrir hámarksþyngni 41,25m (sjá skýringarmynd).



Skýringarmynd: strákraftur reitur innan byggingarmagns sýnir fyrir lyftu og stiga.

Deiliskipulagsbreyting þessi, sem fengið hefur meðferð í samræmi við ákvæði 26.gr. skipulags- og byggingarlaga nr. 73/1997, var samþykkt í **SKYPLUAGSRAÐI** þann **27. sept. 2006**

Breytingin var ekki grendarkynnt þar sem hún varðaði ekki hagsmunum annarra en umsækjanda og Reykjavíkurborgar.

Auglýsing um gildistöku breytingarinnar var birt í B-deild Stjórnartíðinda þann _____ 200__.

Borgarsjóður tekur að sér að bæta það tjon sem einstakir aðilar kunna að verða fyrir við breytingu þessa.

Helga Þorsteinsdóttir

Reykjavíkurborg Skipulags- og byggingarsvið	
YRKI arkitektar ehf	
Hverfisgata 76 101 Reykjavík sími 5526629 fax 5526649 netfang yrki@islandia.is	
Ásdís H Ágústadóttir 20.7.2006	Arkitekt FAI Sólveig Berg Björnsdóttir Arkitekt FAI