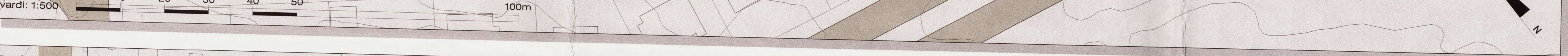
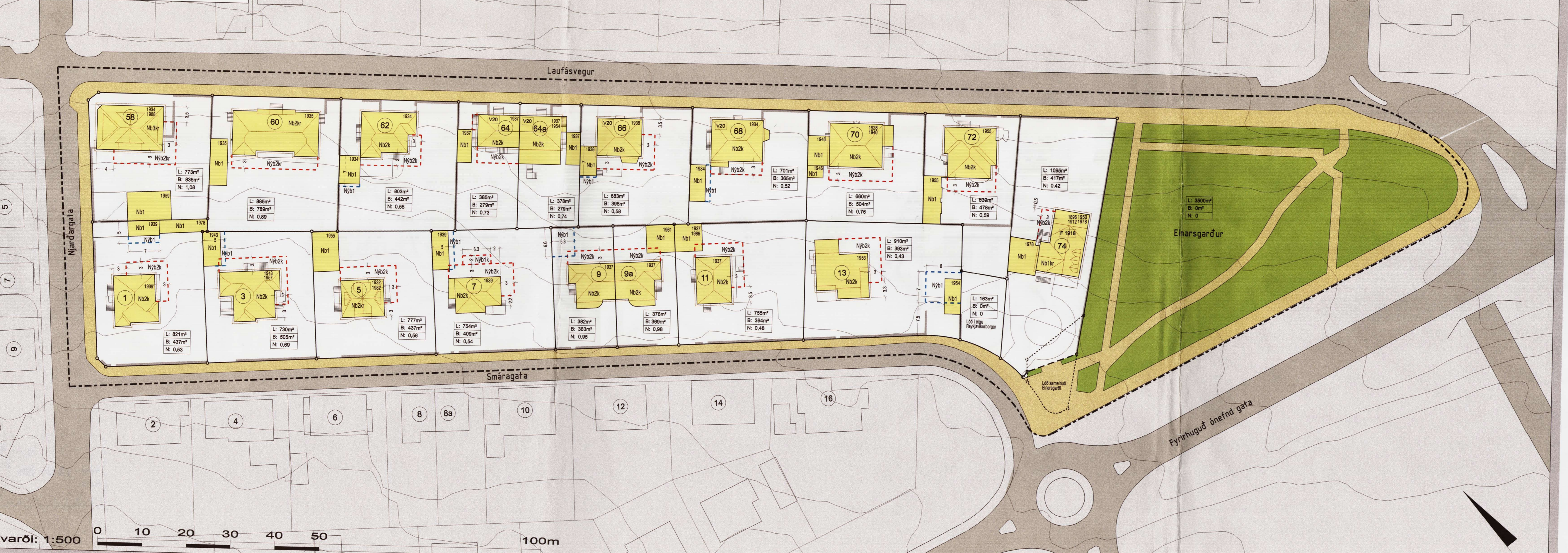


NÚVERANDI ÁSTAND



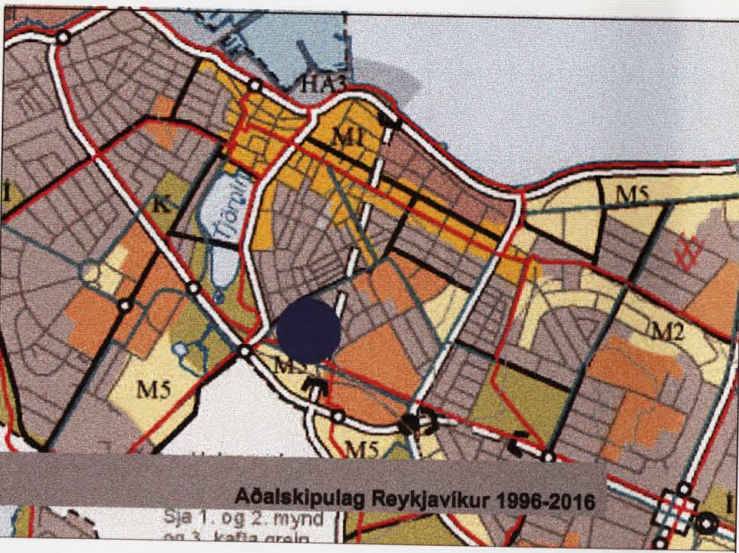
DEILISKIPULAGSTILLAGA



Úrdráttur úr greinargerð: helstu skilmálar

Hávar skilmálar, markmið og forsendur deiliskipulagsins koma fram í heftinu: Greinargerð og deiliskipulagsáskilningar fyrir Staðgreittunum 1.197.2 og 1.197.3, sem er hluti af deiliskipulagi þessu.

- 1.2 Tilgangur og meginmarkmið
1.3 Meginmarkmið þessa deiliskipulags eru:
1.4 Almennu ávæði
2.6 Skilmálar fyrir númer 1.197.2 og 1.197.3
2.6.1 Almenn
2.6.2 Heitlínur sem helid
2.6.3 Bláskír
2.6.4 Stærðir
2.6.5 Vindur
2.6.6 Hæðir
2.6.7 Vindur
2.6.8 Fjölgun
2.6.9 Vindur
2.6.10 Vindur
2.6.11 Vindur
2.6.12 Vindur
2.6.13 Vindur
2.6.14 Vindur
2.6.15 Vindur
2.6.16 Vindur
2.6.17 Vindur
2.6.18 Vindur
2.6.19 Vindur
2.6.20 Vindur
2.6.21 Vindur
2.6.22 Vindur
2.6.23 Vindur
2.6.24 Vindur
2.6.25 Vindur
2.6.26 Vindur
2.6.27 Vindur
2.6.28 Vindur
2.6.29 Vindur
2.6.30 Vindur
2.6.31 Vindur
2.6.32 Vindur
2.6.33 Vindur
2.6.34 Vindur
2.6.35 Vindur
2.6.36 Vindur
2.6.37 Vindur
2.6.38 Vindur
2.6.39 Vindur
2.6.40 Vindur
2.6.41 Vindur
2.6.42 Vindur
2.6.43 Vindur
2.6.44 Vindur
2.6.45 Vindur
2.6.46 Vindur
2.6.47 Vindur
2.6.48 Vindur
2.6.49 Vindur
2.6.50 Vindur
2.6.51 Vindur
2.6.52 Vindur
2.6.53 Vindur
2.6.54 Vindur
2.6.55 Vindur
2.6.56 Vindur
2.6.57 Vindur
2.6.58 Vindur
2.6.59 Vindur
2.6.60 Vindur
2.6.61 Vindur
2.6.62 Vindur
2.6.63 Vindur
2.6.64 Vindur
2.6.65 Vindur
2.6.66 Vindur
2.6.67 Vindur
2.6.68 Vindur
2.6.69 Vindur
2.6.70 Vindur
2.6.71 Vindur
2.6.72 Vindur
2.6.73 Vindur
2.6.74 Vindur
2.6.75 Vindur
2.6.76 Vindur
2.6.77 Vindur
2.6.78 Vindur
2.6.79 Vindur
2.6.80 Vindur
2.6.81 Vindur
2.6.82 Vindur
2.6.83 Vindur
2.6.84 Vindur
2.6.85 Vindur
2.6.86 Vindur
2.6.87 Vindur
2.6.88 Vindur
2.6.89 Vindur
2.6.90 Vindur
2.6.91 Vindur
2.6.92 Vindur
2.6.93 Vindur
2.6.94 Vindur
2.6.95 Vindur
2.6.96 Vindur
2.6.97 Vindur
2.6.98 Vindur
2.6.99 Vindur
2.6.100 Vindur



- SKÝRINGAR:
Mörk deiliskipulags
Löðarmörk
Löðarmörk sem breytlast
Ny löðarmörk
Steyptir veggir á löðarmörkum
Götur
Gangstétt
Skúrögurður
Núverandi byggingar
Nýbygging
Hæðir húsa
Þakform
Byggingarreitir vöðbyggingar húsa
Byggingarreitir bláskíra
Númer húsa við götu
F1918
Hús byggð fyrir 1918
V20
Verndun 20. aldar bygginga
Byggingarár húsa og vöðbygginga
Stærð lóðar
Byggingarmagn á lóð (bláskír innifallinn)
Nýtingarhlutfall

Deiliskipulag þetta sem hliðir hefur meðferð samkvæmt 25. gr. skipulags- og byggingarlaga nr. 73/1997 m.s.b. var samþykkt í skipulagsráði þann og borgarráði þann

Deiliskipulag þetta var auglýst frá með afhugasemdarfesti til

Auglýsing um deiliskipulag þetta var birt í B-deild Stjórnartíðna þann

Reykjavík
Borgarstjóri Reykjavíkur

REITIR 1.197.2-3
DEILISKIPULAGSTILLAGA
23. SEPTEMBER 2004
Breytt eftir auglýsingu 16. ágúst 2005

Hávar skilmálar, markmið og forsendur deiliskipulagsins koma fram í heftinu Greinargerð og deiliskipulagsáskilningar fyrir Staðgreittunum 1.197.2 og 1.197.3

arkitektúr.is
Hverfisgata 28 • 101 Reykjavík • sími 662 6020 • fax 662 5086
Kaupvangarstígur 23 • 800 Akureyri • sími 462 6727 • fax 461 1907
netfang: arkitekt@arkitektuur.is http://www.arkitektuur.is

Table with columns for plot number, area, and other technical details. Includes sub-tables for 'NÚVERANDI ÁSTAND' and 'DEILISKIPULAGSTILLAGA'.