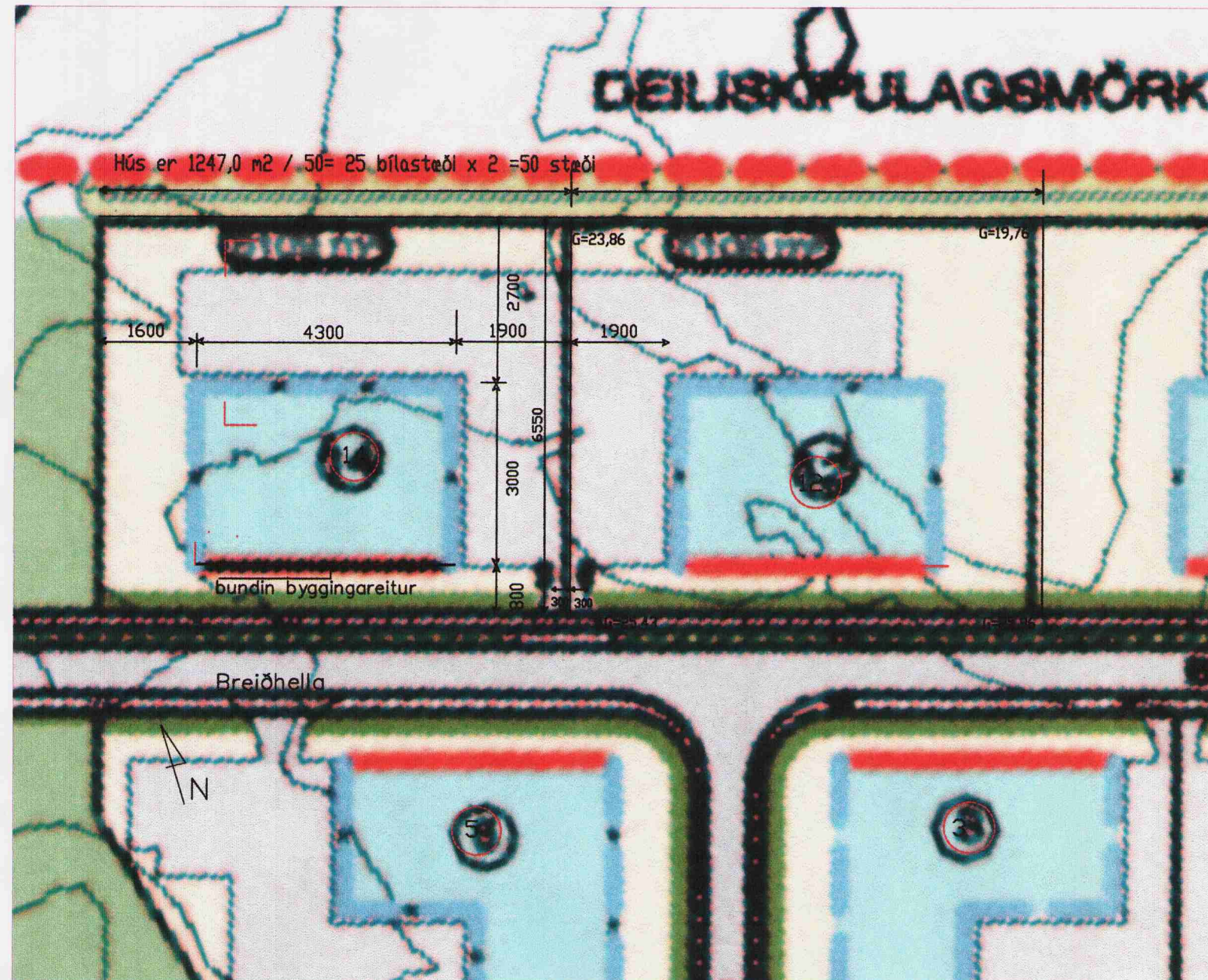


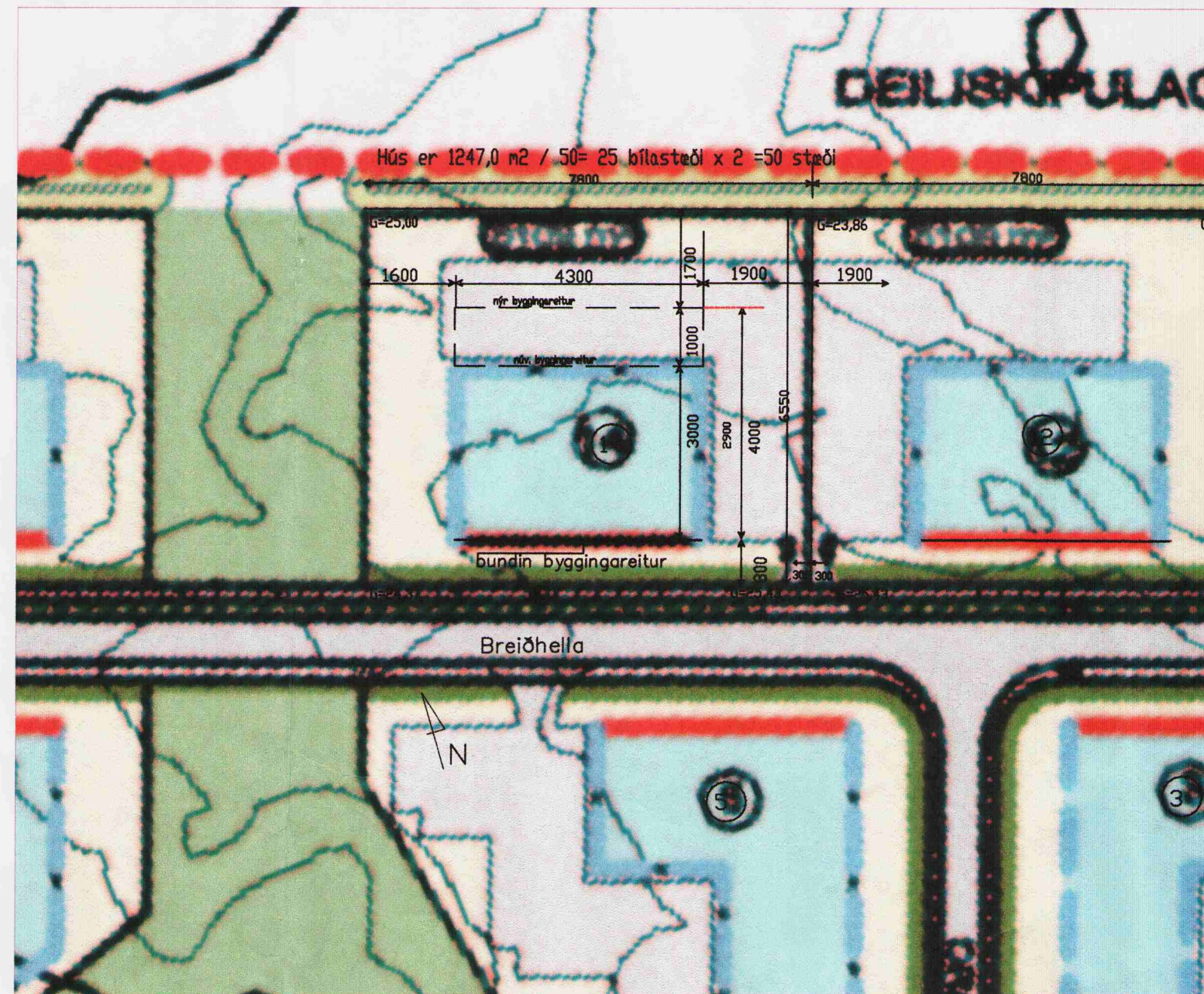
Fyrir breytingu



Afstöðumynd 1:1000

Deiliskipulag iðnaðarsvæðis á Hellnahrauni 2. áfanga samþykkt í Skipulags og byggingarráði 07-03 2007 og í Bæjarstjórn Hafnarfjarðar 12.06 2007.

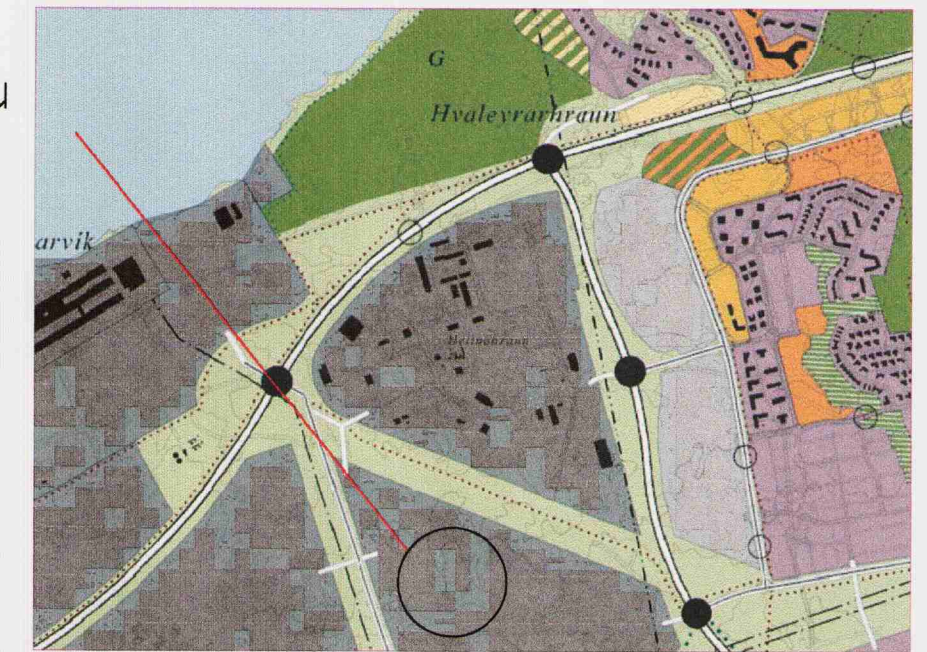
Eftir breytingu



Afstöðumynd 1:1000

Tillaga að breytingu á deiliskipulagi á lóðum nr. 14 mhl 01 við Breiðhella í Hafnarfirði. Breyting er gerð á byggingarreit lóðarinnar þannig að unnt sé að dýpka húsin. Leyfilegt verður að hafa svalir utan byggingareits austan og vestan megin allt að 160,0 cm. Fjarlægð frá byggingareit í norðurlóðarmörk var 27,0 metrar en verður 17,0 metrar eftir breytingu. Stækkun á byggingarreit er 430,0 m². Að öðru leiti gildir greinagerð og skipulagsskilmálar fyrir Hellnahraun 2. áfanga dags. 12.06 2007.

Staðsetning í bæjarlandinu



Aðalskipulag Hafnarfjarðar

Skýringar:

----- Mörk skipulags

Deiliskipulag þetta sem fengið hefur meðferð skv. 2 mgr. 26. gr. Skipulags og Byggingarlaga nr. 73/1997. var samþykkt af Skipulags og Byggingarfulltrúa

Þann 31.10. 2007

*Bjarni P.*



F.h. Skipulags og Byggingarfulltrúa

Skipulagsstofnun hefur fengið þessi gögn til yfirferðar skv. lögum nr.73./1997

Bæjarstjórn Hafnarfjarðar lýsir því yfir að þætt verði sannanlegt tjón er einstaka aðilar verði fyrir við breytingu gagna.

Tillaga að breytingu á samþykktu deiliskipulagi iðnaðarsvæðis á Hellnahrauni 2. áfanga

TEIKNISTOFAN		Verkefni	
		Breiðhella 14	
KVARDI		Heiti	
		Deiliskipulag	
kvarði	1:1000	verk.nr	
dags.	25-07 2007	dags br.	23-09 07
hönnun	GG	teikn nr	
teikn	VH /GG		D1
Hringbraut 17 220 Hafnarfirði s. 555-2020. fax 555-2021 Gísli G. Gunnarsson BFI kt. 020649-2409 netf. kvardi@vortex.is / www.kvardi.is			