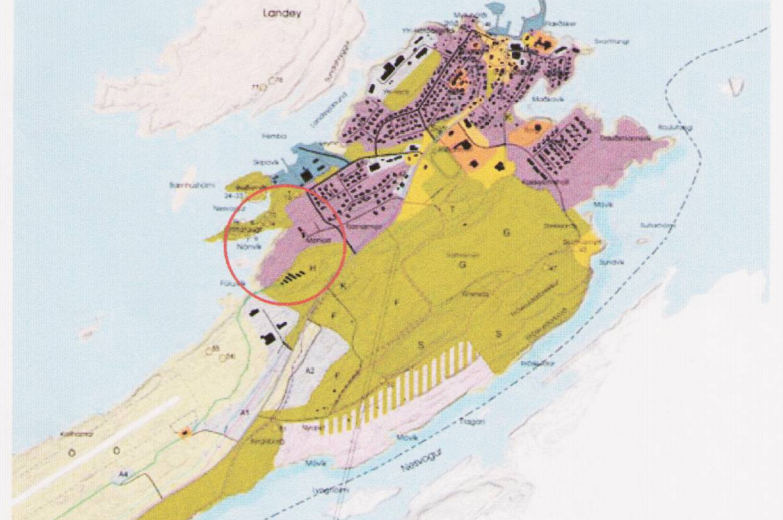






















NÓNVIK

Mkv: 1:1000



HLUTI AÐALSKIPULAGS STYKKISHÓLMSBÆJAR 2002-2022

SKILMÁLAR / SKÝRINGAR

-  5.0 m
-  0.0 m
-  E1 - EINBÝLISHÚS Á EINNI HÆÐ
-  7.8 m
-  2.8 m
-  0.0 m
-  E2 - EINBÝLISHÚS AÐ HLUTA Á TVEIMUR HÆÐUM, FELDT INN Í LANDIÐ
-  MÖRK DEILISKIPULAGS
-  BINDANDI BYGGINGARLÍNA
-  BYGGINGARREITUR
-  LÓÐ
-  OPIÐ GRÆNT SVÆÐI
-  MÆNISSTEFNA
-  791 m²
-  LÓÐARSTÆRÐ
-  STÍGUR
-  BÍLASTÆÐI
-  BYGGINGAR Á LÓÐ

GREINARGERÐ

Deiliskipulagstillaga þessi er endurgerð deiliskipulagstillögu sem unnin var og samþykkt árið 2000.

Framkvæmt hefur verið samkvæmt skipulagstillögunni frá 2000 og eru þegar byggð um 20 hús á svæðinu.

Gildistakan var ekki birt í B-deild stjórnartíðinda er skipulagstillagan frá 2000 því ekki í gildi.

Endurskoðuð tillaga er í öllum megin atriðum eins og skipulagstillagan frá 2000. En upprátturinn er endurgerður og þær byggingar sem hafa verið byggðar færðar inn.

Deiliskipulagstillagan er í samræmi við aðalskipulag Stykkishólms 2002 til 2022. Þar er svæðið skilgreint sem íbúðasvæði.

Byggð er hagað þannig að rask verði sem minnst á landi og einkennum svæðisins. Einnig er lögð áhersla á að sól skjól og útsýni nýtist íbúum sem best.

Gatnakerfi er gert einfalt og skilvirkt og stígar tryggja auðveldan aðgang að útivistarsvæðum.

Á flestum lóðum er gert ráð fyrir að byggja hús á einni hæð með innbyggðum bílskúr.

Mænisstefnur eru samræmdar til að gefa hverfinu heildarsvip.

Hús skulu standa innan byggingarreits og þar sem um bindandi byggingarlínu er að ræða liggja að lámarki 60% húshliðar að henni.

Grunnflötur húss skal ekki vera stærri en 35% af grunnfleti lóðar.

Húsagerðir eru frjálssar að öðru leyti en skilmálar þessir byggingarreglugerð og aðrar reglugerðir segja til um.

Við hönnun húsa skal gæta þess að nýta landkosti lóða sem best og fella byggingar vel að landi.

Mæliðlæð sýna stærðir lóða, lóðamörk, byggingarreiði húsa, og kvaðir ef einhverjar eru. Hæðarlíð sýna hæðir á lóðamörkum og hæðartölur á aðalglófum húsa. Lega veitulagna er einnig sýnd á hæðarlíðum.

Kortagrunnur: Loftmyndir ehf

Deiliskipulag þetta var samþykkt af skipulags- og byggingarnefnd Stykkishólms þann 24.10.2011
Barnhildur Vithjalmardóttir
 f. h. Skipulags- og byggingarnefndar

Deiliskipulag þetta, sem fengið hefur meðferð samkv. gr. 41 í lögum nr. 123 / 2010, var samþykkt í bæjarstjórn þann 27.10.2011

Gyða Stensdóttir
 Bæjarstjóri Stykkishólms

STYKKISHÓLMUR
DEILISKIPULAG VIÐ NÓNVIK
 340 STYKKISHÓLMI

DEILISKIPULAGSUPPRÁTTUR

Breyting:	Toikn.nr.:	A-01
Útgáfud.:	Mkv.:	1:1000
Verknr.:	Toikn.:	Yfir.:
1003016	BBJ	SK

GLÁMA · KÍM

Arkitektar Laugavegi 154 ehf, 105 Reykjavík
 s: 530-8100, f: 530-8101, kt: 560 496 2739
 glamakim@glamakim.is, www.glamakim.is

BANNAÐ ER AÐ MÆLA AF TEKNINGUM
 TEKNINGU ÞESSA MÁ EKKI AFRITA MEÐ NEINUM HÆTTI AÐ HLUTA TILEDI Á HÉLD ÁN SKRIFLEGS LEYFIS HÖFUNÐAR