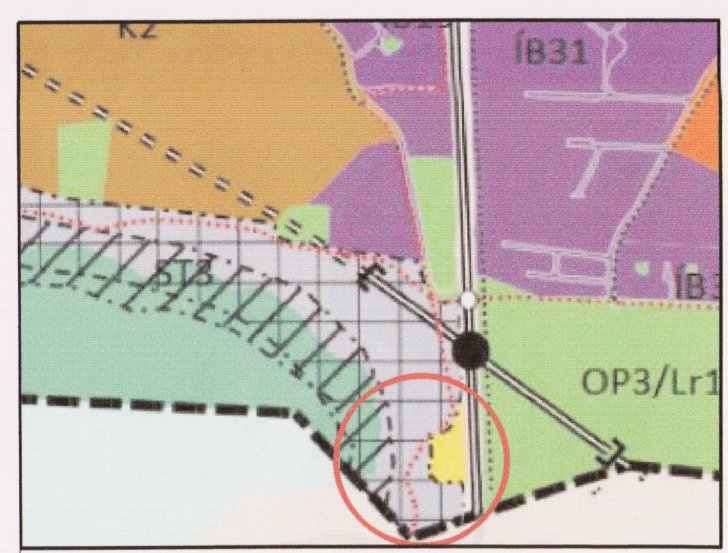
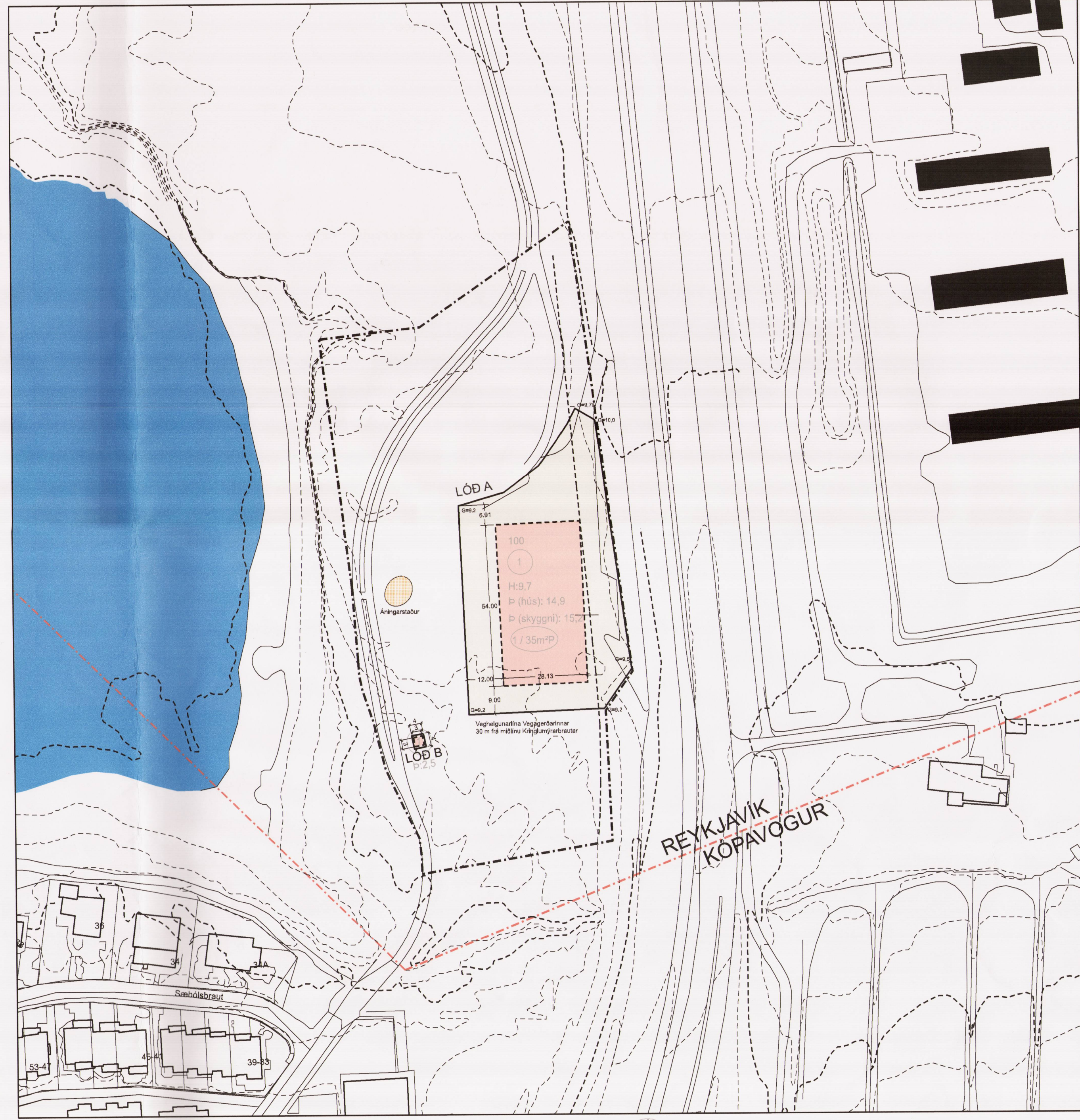
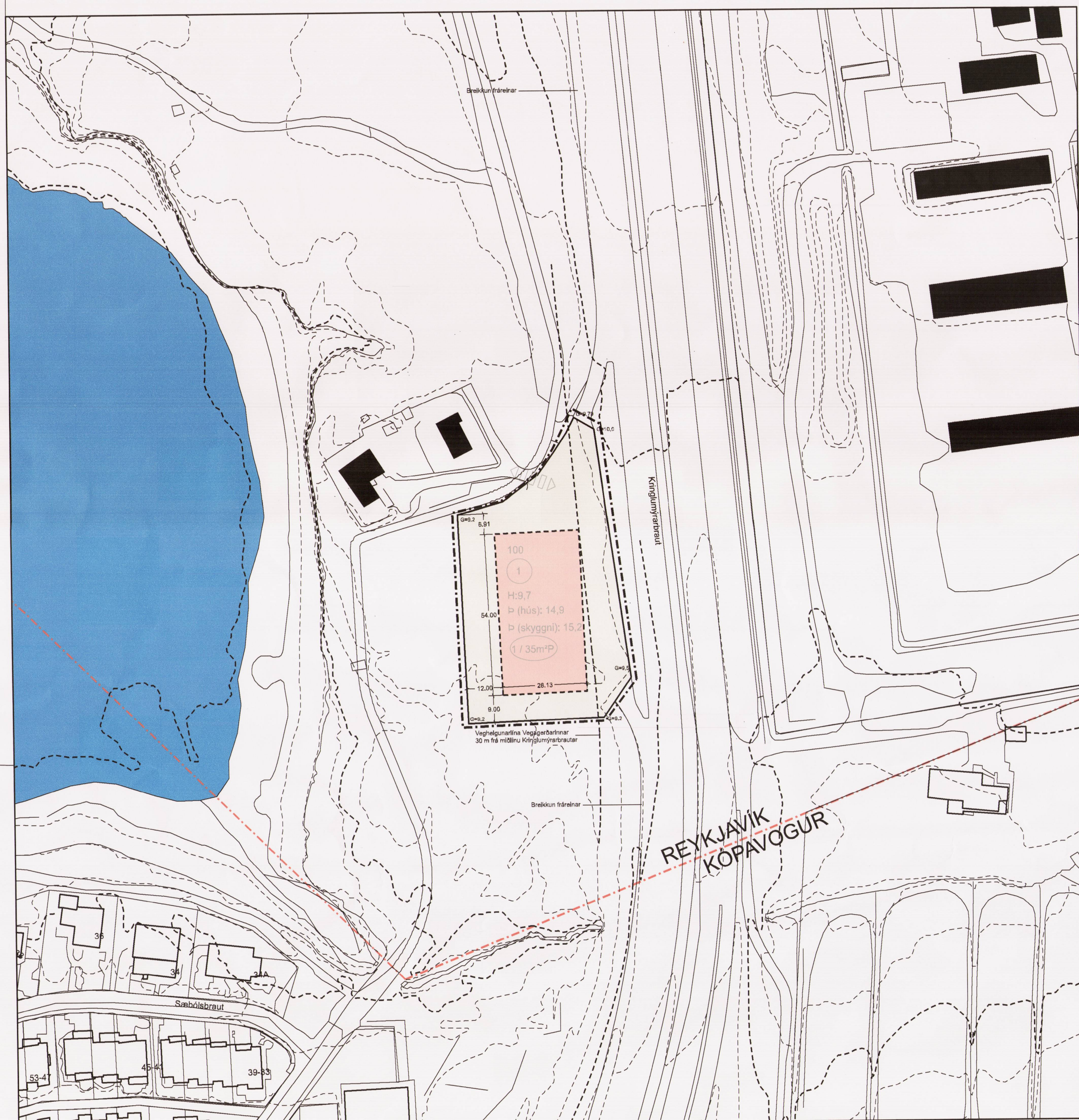


# KRINGLUMÝRARBRAUT 100 - BREYTING Á DEILISKIPULAGI



VFRILITSMYND, ÚR AÐALSKIPULAGI REYKJAVÍKUR 2010-2030



## SKÝRINGAR:

- AFMÖRKUN DEILISKIPULAGSREITS
- MÖRK SVETTARFELAGA
- NO NÚVERANDI BYGGINGAR
- NYE BYGGINGARREITUR HÁMARK
- LÖDARMÖRK
- 1 HÆÐIR
- # FJÖLDI BÍLASTJEDA Á LÖÐ
- H: GÖLFKÓTI/ADALHÆÐAR
- B: BAKKÓTI (HÁMARK)
- 00 HÚSNÚMÉR
- A HEITI LÖÐAR
- Göngu og hjólastígur
- Ártingarstaður

## SAMBÝKKTIR:

Deiliskipulagsbreyting þessi sem fengið hefur meðferð í samrámi við ákveðið 2. mgr. 43. gr. Skilpulegsálag nr. 123/2010 og var samþykkt á nummi og skipulagsráði 4. okt. 2017

Tillagan var grundarkynnt frá \_\_\_\_\_ með aðgæmslarskrif: 11

Auflysing um gildistöku kröfingardæmna var birt í B-eldi Sjómantíðna þann 20. okt. 2017

*Egill Erlingsson*

NÚVERANDI ÁSTAND 1:1000

TILLAGA AÐ DEILISKIPULAGI 1:1000

## GREINAGERÐ:

Löð sem deiliskipulagstillaga nær til er nr. 100 við Krínglumýrarbraut í Reykjavík.

**Núverandi ástand:**  
Í gildi er deiliskipulag fyrir löðina Krínglumýrarbraut 100, dags. samþ. 20.07.2004. Ekki er til deiliskipulag fyrir allt svæðið. Bensinstöð er starfandi á svæðinu og helst sú starfsemi áfram óbreytt.

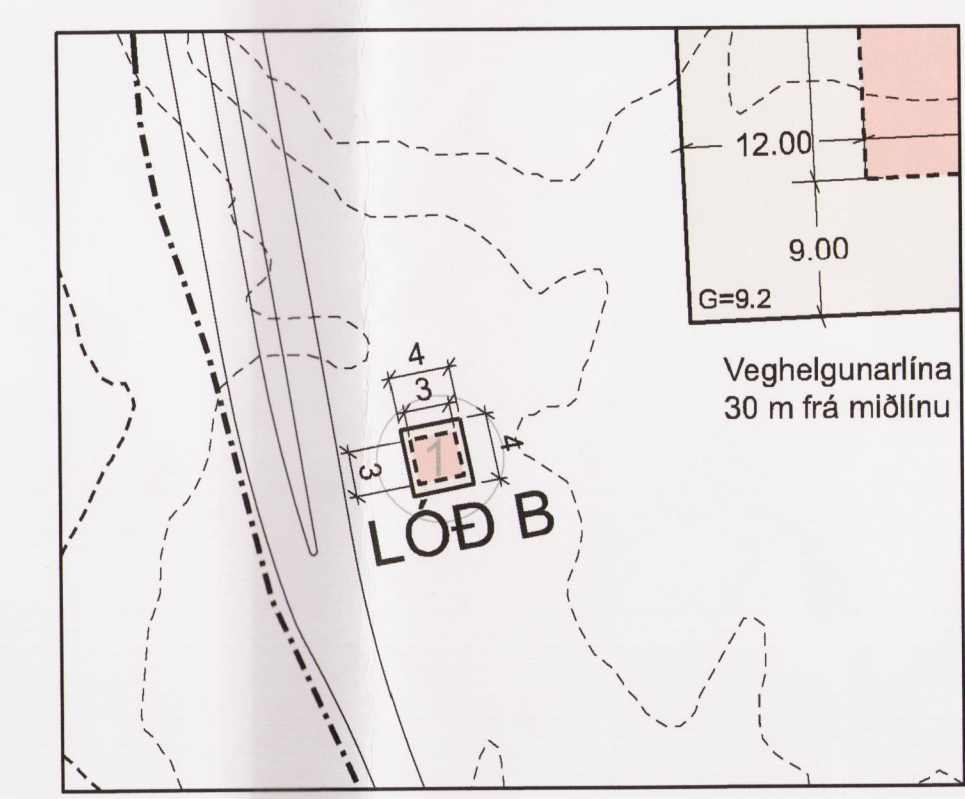
**Breyting:**  
- Skipulagssvæðið er stækkað  
- Ný löð bætt við fyrir smádreifistöð  
- Nýr göngu og hjólastígur  
- Byggingar sem hafa verið fjarlægðar teknar út úr deiliskipulagsupprætti.

## Deiliskipulagstillaga:


Tillagan byggir á að staðsetja nýja smádreifistöð fyrir Veitur. Smádreifistöðin sem er nú þegar á svæðinu vikur fyrir nýjum göngu og hjólastíg í gegnum svæðið. Nýja smádreifistöðin verður á löð B. Löð A þar sem bensinstöðin er helst óbreytt og með óbreytta skilmála, sjá gildandi skipulag samþykkt 20.07.2004. Smádreifistöðin er ekki byggingarleyfisskyld þar sem flatarmál dreifistöðvar er ekki meira en 15 fm<sup>2</sup> og ekki hærrí en 2,5m mælt frá yfirborði jarðvegð. Þar sem ekki er til deiliskipulag fyrir það svæðið hefur verið ákveðið að stækka deiliskipulagssvæðið sem er í jaðri fyrirhugaðrar dreifistöðvar. Nýja skipulagssvæðið er 1,58 ha að stærð. Stígurinn sem er á svæðinu verður rifinn að hluta til og lagður nýr göngu og hjólastígur með tenginu inn í Kópavog og um Fossvoginn. Hús sem voru á skipulagssvæðinu þar sem nýji stígurinn er staðsettur hafa nú þegar verið fjarlægð.

## SKILMÁLAR:

NÚVERANDI ÁSTAND				TILLAGA AÐ DEILISKIPULAGI			
Hætti	Löð m <sup>2</sup>	Bygg.m.	N:	löð m <sup>2</sup>	bygg.m.	max N:	Athugasemdir
Löð A	4242	104,3	0,12	Öbreytt	Öbreytt	Öbreytt	Löð 2 var bætt við í þessari deiliskipulagsbreytingu
Löð B				16	9	0,56	



TILLAGA AÐ DEILISKIPULAGI 1:500



Dæmi um smáspennistöð

ÚTGÁFA	TEKNAÐ	YFIRFARÐ	Í DAGS
BREYTINGAR			

ASK ARKITEKTAR EHF.  
SÉRISÓTLI 9 101 REYKJAVÍK  
SÍMI 515 0300 FAX 515 0319  
WWW.ASK.IS



VERKEFNI:  
DEILISKIPULAG  
KRINGLUMÝRARBRAUTAR 100

TEKNAÐ TERNINGAR  
DEILISKIPULAG  
HEITI TERNINGAR  
DEILISKIPULAGSUPPRÁTTUR

MÞL 1:1000  
FRANNADE  
ASK  
TEKNAÐ  
GRY  
VIRK.  
HMH  
DAGS.  
07.09.2017  
ÚTGAFA

VERK-NR.  
1761

AUÐKENDI-NÚMÉR TERNINGAR  
05-01

© ÖLL AFRÖT OG AFRITUN TERNINGAR ER VÁÐ SAMÞYGGT ASK ARKITEKTUM. ÖLLS SKAL MÆLAUÐR AF TERNINGUM.