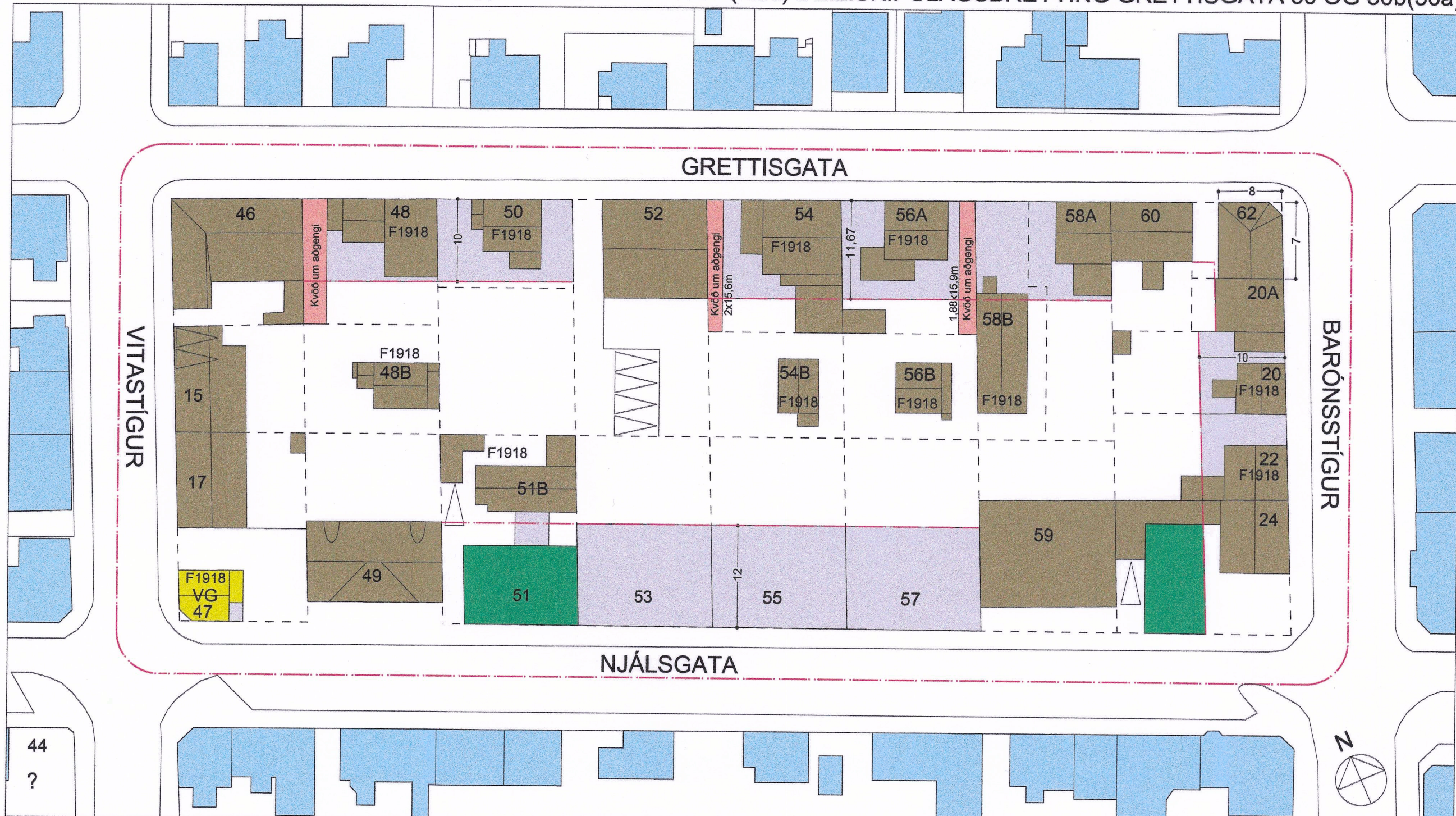


NJÁLSGÖTUREITUR 1.190.1(hluti) DEILISKIPULAGSBREYTING GRETTISGATA 50 OG 50b(50a)



GILDANDI DEILISKIPULAG VAR SAMÞYKKT Í BORGARRÁÐI 14. JÚNÍ 2002 OG BIRT Í B-DEILD STJÓRNARTÍÐINDA 8.JÚLÍ 2002

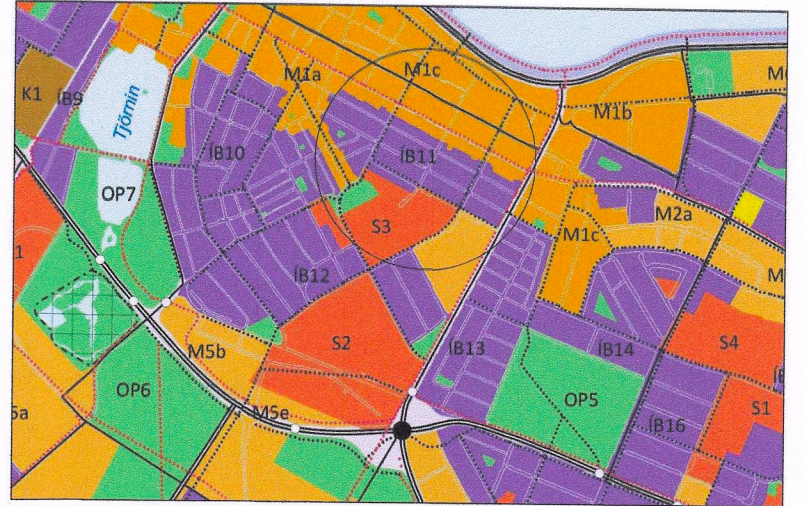
SKÝRING

Deiliskipulagsbreytingin gengur í meginatriðum út á að fella úr gildi niðurrifsheimildir á lóðum nr. 50 og 50b(50a) og heimila sameiningu lóðanna úr tveimur í eina. Deiliskipulagsbreytingin felur í sér að virða byggðamynstrið sem fyrir er, í stað þess að breyta því eins og gildandi deiliskipulag frá árinu 2002 gerir ráð fyrir en þar var byggðamynstrinu breytt úr stakstæðum húsum við götu í randbyggð. Í Aðalskipulagi Reykjavíkur 2010-2030 er allt svæðið innan gömlu Hringbrautar skilgreint sem sérstakt hverfisverndarsvæði og er eitt af markmiðum þess að einkenni og heildaryfirbragð gamla bæjarins verði varðveitt og styrkt.

**GILDANDI DEILISKIPULAG - SKILMÁLAR**  
**GRETTISGATA 50**  
 Heimilt er að byggja við húsið eða fjarlægja og byggja nýbyggingu innan byggingarreits. Skilyrði fyrir viðbyggingum/nýbyggingu er að húshlutar sem ganga út fyrir byggingarreit verði fjarlægðir og að lóðin Grettisgata 50A verði sameinuð Grettisgötu 50. Kvöð um aðgengi falli niður við sameiningu lóða.  
**GRETTISGATA 50b(50a)**  
 Lagt er til að byggingar á lóð verði rifnar og lóðin sameinuð Grettisgötu 50.

**GILDANDI DEILISKIPULAG - TAFLA**

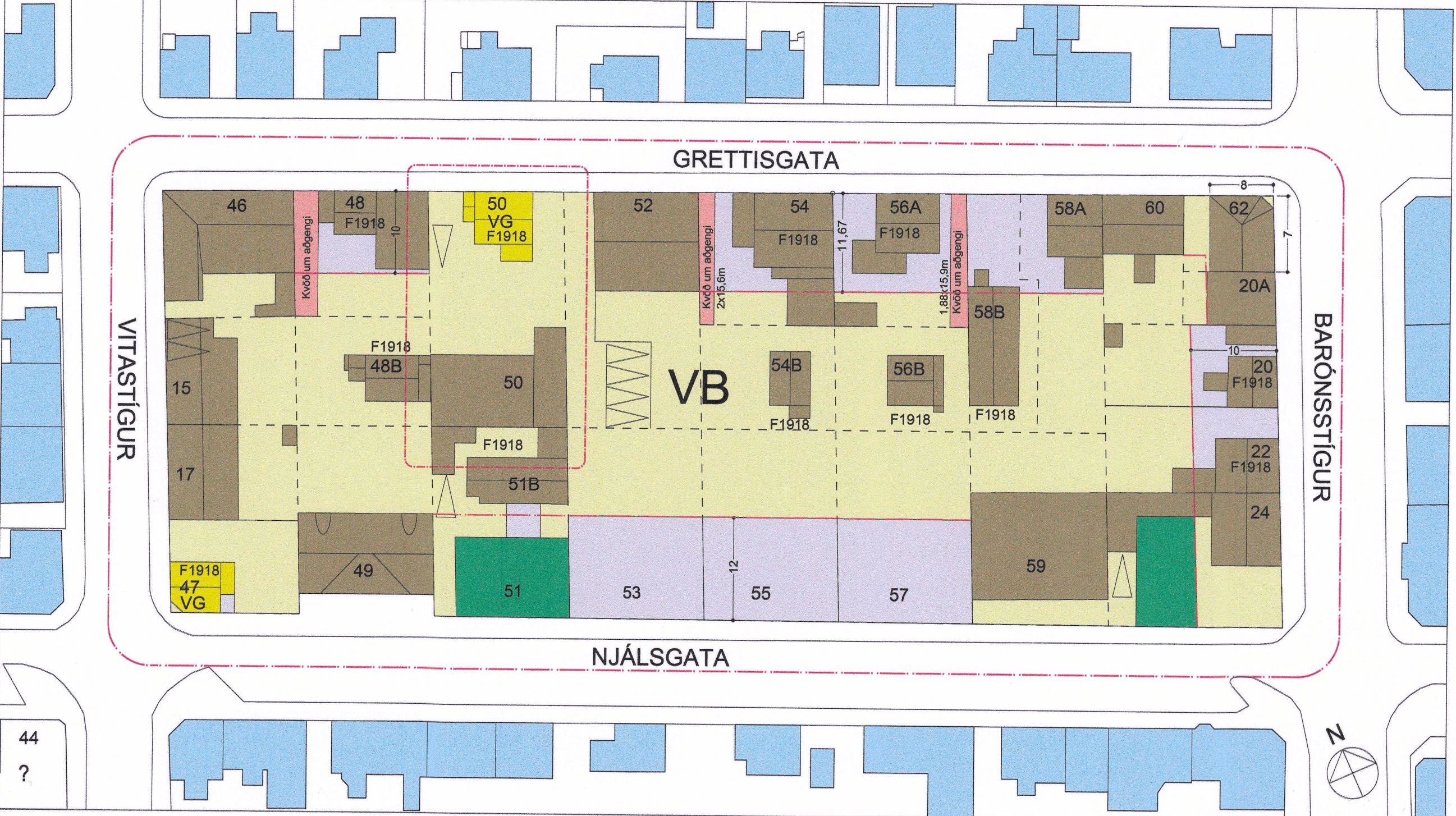
| HEITI LÓÐAR                           | Grettisgata 50 | Grettisgata 50b(50a) |
|---------------------------------------|----------------|----------------------|
| Stærð lóða (m2)                       | 151,7 m2       | 296,7 m2             |
| Bygg.magn                             | 168 m2         | 148 m2               |
| Núv.nýt.hlutfall                      | 1.1            | 0.49                 |
| Stærð lóðar skv.tilögu                | 448,4 m2       | 0 m2                 |
| Hám.bygg. án kjall.f.nýb.             | 543,7 m2       | 0 m2                 |
| Nýtt nýt.hlutfall án kjall.f.nýb.ath. | 1.21           | rífð/sameinað        |
| Núv. íbúðarféldi                      | 2              | 1                    |
| Íbúð fjöldi tillaga                   | 5              | 0                    |
| Fjöldgun                              | 2              | 0                    |



HLUTI AÐALSKIPULAGS REYKJAVÍKUR 2010-30

**SKÝRINGAR**

- NÚVERANDI BYGGINGAR
- TILLAGA AÐ BYGGINGARREIT
- TILLAGA AÐ GRÆNUM SVÆÐUM
- VG VERNDUN GÖTUMYND
- TILLAGA AÐ NIÐURRIFI
- F1918 HÚS REIST FYRIR 1918
- KVADIR
- BYGGINGAR Í NÁGRENNI
- HÁMARKS HÚSDÝPT
- LÓÐARMÖRK
- MÖRK DEILISKIPULAGS
- BÍLASTÆÐI
- VB VERNDUN BYGGÐAMYNSTURS



TILLAGA AÐ BREYTINGU - DEILISKIPULAGSUPPDRATTUR MKV: 1:500

**TILLAGA AÐ BREYTINGU - SKILMÁLAR**

- Allar niðurrifsheimildir eru felldar niður og lóðir Grettisgata 50 og 50b(50a) sameinaðar.
- Við sameiningu lóða er kvöð um aðgengi að Grettisgötu 50b(50a) felld niður.
- Heimilt er að bæta við fermetrum í Reykhúsið þ.e. milligólf, en með fyrirvara varðandi niðurstöðu umsagnar Minjastofnunar.
- Fjöldi íbúða á lóðinni er óbreyttur, samtals 5 íbúðir.
- Bílastæðakröfur fyrir íbúðir sem eru umfram þær sem þegar eru samþykktar: Ef íbúðir eru minni en 40 m<sup>2</sup> þá 0,3 stæði, ef stærri en 40 m<sup>2</sup> þá 0,5 stæði og ef stærri en 80 m<sup>2</sup> þá 1 stæði, fyrir utan stæði fyrir fatlaða.
- Grettisgata 50 er byggt 1905 og fríðað vegna aldurs og skulu allar breytingar á því vera háðar leyfi Minjastofnunar.
- Grettisgata 50b(50a) er byggt 1922 og skilt að leyta umsagnar Minjastofnunar ef gera á breytingar á því.
- Verndun byggðamynsturs á reitnum og hverfisverndun byggðar innan Hringbrautar samkvæmt AR 2010-2030 á við um Grettisgötu 50 og 50b(50a).

**TILLAGA AÐ BREYTINGU - TAFLA**

| HEITI LÓÐAR                                  | Grettisgata 50 |
|--|----------------|
| Stærð lóðar (m2)                             | 448,4 m2       |
| Núv. byggingarmagn                           | 316 m2         |
| Núv. nýtingarhlutfall                        | 0.7            |
| Viðbótar fermetrar í Reykhúsi þ.e. milligólf | 50 m2          |
| Heildar byggingarmagn                        | 366 m2         |
| Nýtt nýtingarhlutfall                        | 0.82           |



LJÓSMYND GRETTISGATA 50 LJÓSMYND GRETTISGATA 50b(50a)

**SAMÞYKKTIR**

Deiliskipulagsbreyting þessi sem fengið hefur meðferð í samræmi við ákvæði 2. mgr. 43. gr. skipulagslaga nr. 123/2010 var samþykkt á embættarfundinum skulpslagst. þann 16. nóv. 2018 og í \_\_\_\_\_ þann \_\_\_\_\_ 20 \_\_\_\_.

Tillagan var grenndarkynnt frá 17. okt. 2018 með athugasemdafresti til 14. nóv. 2018.

Auglýsing um gildistöku breytingarinnar var birt í B-deild Stjórnartíðinda þann 20. nóv. 2018.

*Björn Atlán*

**NJÁLSGÖTUREITUR**  
**GRETTISGATA 50 og 50b(50a)**  
**DEILISKIPULAGSBREYTING**  
**st.gr. 1.190.1**

VERK NR: 292 - 1 - 1  
 KVARDI: 1:500 BLADSTÆRÐ A2  
 DAGS: 2. OKTÓBER 2018

**ARKHD**  
 ARKITEKTAR HJÓRDIS & DENNIS  
 DENNIS DAVID JÓHANNESSON ARKITEKT FAI  
 HJÓRDIS SIGURGLADÓTTIR ARKITEKT FAI  
 KLAPPARSTÍG 27, 101 REYKJAVÍK  
 SÍMI: 562 3211 GSM: 696 4202 NETFANG: arkhd@arkhd.is