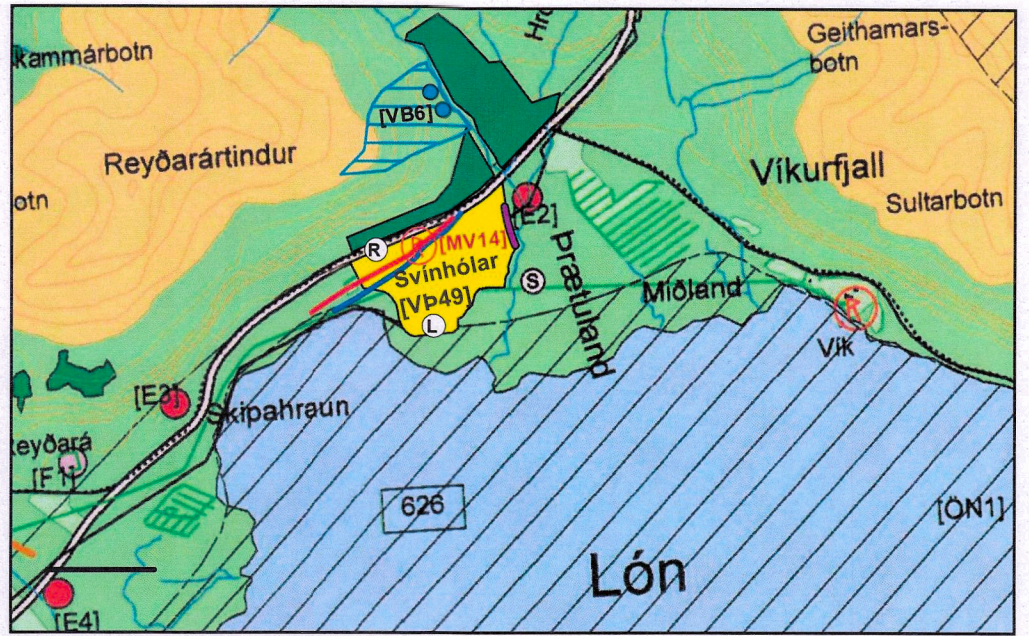
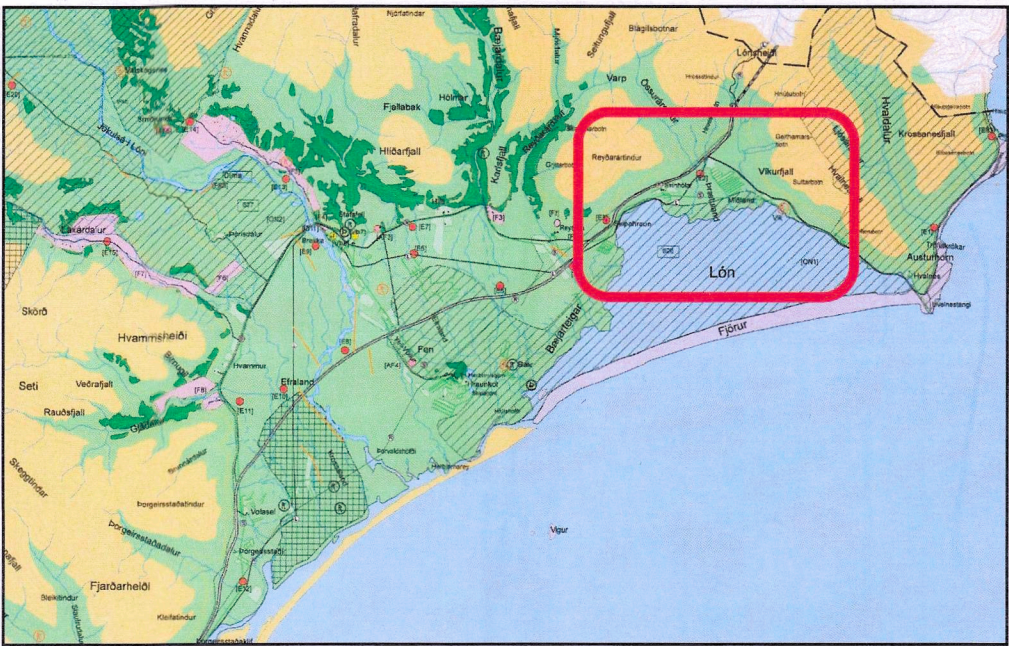


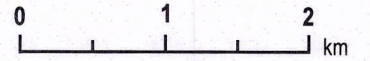
Úr Aðalskipulagi Sveitarfélagsins Hornafjörður 2012-2030 / Nes - Lón



Breyting á Aðalskipulagi Sveitarfélagsins Hornafjörður 2012-2030 / Nes - Lón



Hluti af sveitarfélagsupprætti Nes - Lón, Aðalskipulag Sveitarfélagsins Hornafjörður 2012-2030 / Nes - Lón



- | | | | |
|--|------------------------------------|--|---|
| | Verslun og þjónusta | | Vatnsverndarsvæði, Grannsvæði [VG] |
| | Efnistöku og efnislosunarsvæði [E] | | Önnur náttúruvernd [ÖN1] |
| | Fristundabyggð [F] | | Hættumatslínur A og B |
| | Óbyggð svæði | | Leiðigarður |
| | Skógur / landgræðsla | | Stofnvegir |
| | Skurðir | | Tengivegir |
| | Vötn og sjór | | Rafveita |
| | Vatnsból [VB6] | | Fjarskipti |
| | | | Ljósleiðari |
| | | | Búsetuminjar- hverfisvernd staðir og minjar, valdir af fornleifalista |

Samþykkt og staðfesting:

Aðalskipulagsbreyting samþykkt til auglýsingar í Umhverfis- og Skipulagsnefnd þann 6. mars 2020,

Bæjarstjórn þann 19. mars 2020,

Tillagan var auglýst frá 25. mars 2020

með athugasemdafrest til 6. maí 2020

Leiðréttur uppdráttur eftir yfirferð Skipulagsstofnunar 7. október 2020

Aðalskipulagsbreyting þessi sem auglýst hefur verið skv. 1. mgr. 36 gr. laga nr. 123/2010 var samþykkt í

Bæjarstjórn þann 8/10 2020

Mattur Arnarson



Aðalskipulagsbreytingin var staðfest af Skipulagsstofnun

þann 3. desember 2020,

Ásk Arnarson



HÖNNUÐUR



MANNVIT

HEITI VERKS

HORNAFJÖRÐUR

HORNAFJÖRÐUR - AÐALSKIPULAG 2012-2030

HEITI TEIKNINGAR

BREYTING Á AÐALSKIPULAGI 2012-2030

Verslun og þjónusta í landi Svinhóla í Lóni

VERKNUMER

1.781.208

MKV.

1:50.000

STÆRD

A3

DAGSETNING

7. október 2020

ÚTGÁFA